

MAPA DO CELÓW PROJEKTOWYCH		
Oznaczenie kancelaryjne zgłoszenia pracy	GKN 6640.623.2020	
Jednostka ewidencyjna	identyfikator	261302_2
	nazwa	Krasocin
Obręb ewidencyjny	identyfikator	0021
	nazwa	ŚWIDNO
dziatka nr		4322
Skala mapy		1:500
Nazwa układu	prostokątnych płaskich	2000
współrzędnych	wysokości	PI - FVRF2007-NH
Granice wykazano na podstawie danych niespełniających standardów dokładnościowych.		
Nie wyklucza się istnienia w obszarze opracowania obiektów wykazanych w istniejących opracowaniach planistycznych, projektach budowlanych i innych dokumentach objętych pozwoleniem na budowę, a nie wykazanych na niniejszej mapie.		
Oznaczenie granic obszaru, który był przedmiotem aktualizacji		
W wyniku badania księgi wieczystej nie stwierdzono obciążeń słuźebnościami gruntowymi		
Oznaczenie i symbol konturu użyciu gruntowego, który nie jest ujawniony w bazie danych ewidencji gruntów i budynków		brak
Nazwa / imię i nazwisko wykonawcy i podpis osoby reprezentującej wykonawcę		
mgr inż. Marcin Dziopa ul. Młoczeży Szkolnej 1, 29-105 Krasocin tel. 72889176, notariusz@signal.com NIP 6090072305, KRS 143118888		
imię i nazwisko, nr uprawnień i podpis geodety uprawniającego, który opracował mapę		
mgr inż. Grzegorz Dykański Uprawnienia nr 43332		
Włoszczowa dnia 2020.06.03		

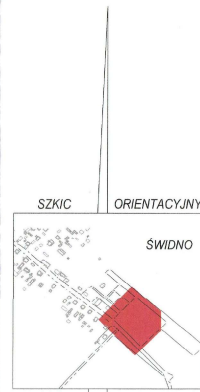
Podpisuje się, że niniejszy dokument został opracowany w wyniku prac geodezyjnych i kartograficznych, których rezultaty zawiera operat techniczny wpisany do ewidencji materiałów państwowego zasobu geodezyjnego i kartograficznego

Organ prowadzący materiały zasobu geodezyjnego i kartograficznego: STAROSTA WŁOSZCZOWSKI

Identyfikator ewidencji materiału zasobu operatu technicznego: P.2613.2020 645

Data wpisania operatu technicznego do ewidencji materiałów zasobu geodezyjnego i kartograficznego: 03 LIP 2020

Imię, nazwisko i podpis osoby reprezentującej organ: mgr Danuta Kuwicien
Z-ca Kierownika Wydziału Geodezji, Kartografii i Katastru i Gospodarki Nieruchomościami



LEGENDA

ABCD-A - powierzchnia działki objęta opracowaniem

Plac zabaw

- 1 Budynek wiateryb (BUGLO 5106)
 - 2 Urządzenie wielofunkcyjne - zjeżdżalnie (BUGLO 1134)
 - 3 Budynek podwójny - wanna (BUGLO 5031)
 - 4 Karuzela (BUGLO 4002)
 - 5 Karuzela krzyżowa (AVIS 97)
 - 6 Fontanna podwójna (BUGLO 3025)
 - 7 Stół betonowy do gry w karty, szachy i szachy (Müller)
 - 8 Stół betonowy do gry w karty, szachy i szachy (Müller)
- Uwaga: stopy bezpieczeństwa należy wypełnić piaskiem o wielkości ziarna od 0,2 mm do 2 mm, grubość warstwy min 300 mm.

Fitas

- 8 Biegasz plus wyciąg górny (BUGLO 7801+7812)
- 9 Orbitrek (BUGLO 7815)
- 10 Wioślarz (BUGLO 7816)
- 11 Wąhadło (BUGLO 7802)

Wyposażenie łodatkowe

- 12 Ławka z oparciem (BUGLO 6028)
- 13 Kozak na śmieci (BUGLO 6052)
- 14 Stojak na rowery (BUGLO 6061)
- 15 Tablica informacyjna (BUGLO 7600)
- 16 Altana drewniana
17. Betonowy grill zewnętrzny

Uwaga: w nawiasach podano nazwę producenta urządzeń i nr katalogowy urządzenia. Wyżej wymienione urządzenia można zastąpić urządzeniami innych producentów pod warunkiem zachowania:

1. zgodności materiałów;
2. funkcjonalności urządzeń i ich przeznaczenia.

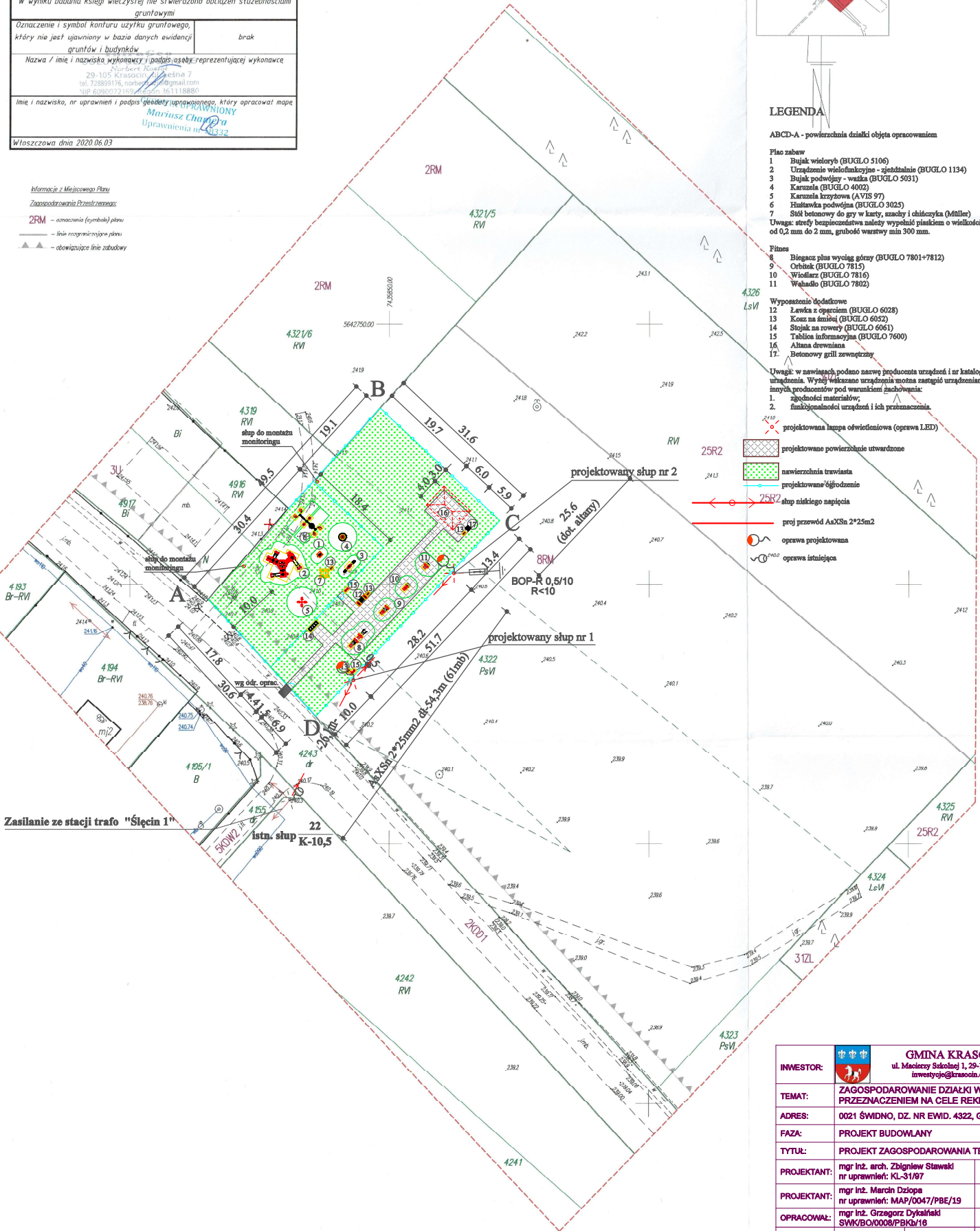
- projektowana lampa oświetleniowa (oprawa LED)
- projektowane powierzchnie utwardzone
- nawierzchnia trawiasta
- projektowane ogrodzenie
- 25R2 słup niskiego napięcia
- proj przewód AxXSn 2*25mm2
- oprawa projektowana
- oprawa istniejąca


Informacje z Miejscowego Planu Zagospodarowania Przestrzennego:

2RM - oznaczenia (symbolu) planu

— linie rozgraniczające planu

▲▲ - obowiązujące linie zabudowy



INWESTOR:	 GMINA KRASOCIN ul. Młoczeży Szkolnej 1, 29-105 Krasocin inwestor@kmasocin.com.pl
TEMAT:	ZAGOSPODAROWANIE DZIAŁKI WIEJSKIEJ Z PRZEZNACZENIEM NA CELE REKREACYJNE
ADRES:	0021 ŚWIDNO, DZ. NR EWID. 4322, GM. KRASOCIN
FAZA:	PROJEKT BUDOWLANY
TYTUL:	PROJEKT ZAGOSPODAROWANIA TERENU
PROJEKTANT:	mgr inż. arch. Zbigniew Stawski nr uprawnień: KL-31/87
PROJEKTANT:	mgr inż. Marcin Dziopa nr uprawnień: MAP/0047/PBE/19
OPRACOWAŁ:	mgr inż. Grzegorz Dykański SWK/BO/0008/PB/16
nr rys.:	Z-01 data: 07.2020 skala: 1:500 opracowano w referencji inwestycji UO Krasocin


LEGENDA

Plac zabaw


- 1 Bujak wieloryb (BUGLO 5106)
- 2 Urządzenie wielofunkcyjne - zjeżdżalnie (BUGLO 1134)
- 3 Bujak podwójny - ważka (BUGLO 5031)
- 4 Karuzela (BUGLO 4002)
- 5 Karuzela krzyżowa (AVIS 97)
- 6 Huśtawka podwójna (BUGLO 3025)
- 7 Stół betonowy do gry w karty, szachy i chińczyka (Müller)

Fitness

- 8 Biegacz plus wyciąg górny (BUGLO 7801+7812)
- 9 Orbiłek (BUGLO 7815)
- 10 Wioślarz (BUGLO 7816)
- 11 Wahadło (BUGLO 7802)

 projektowana lampa oświetleniowa (oprawa LED)

 projektowane powierzchnie utwardzone

 nawierzchnia trawiasta

 projektowane ogrodzenie

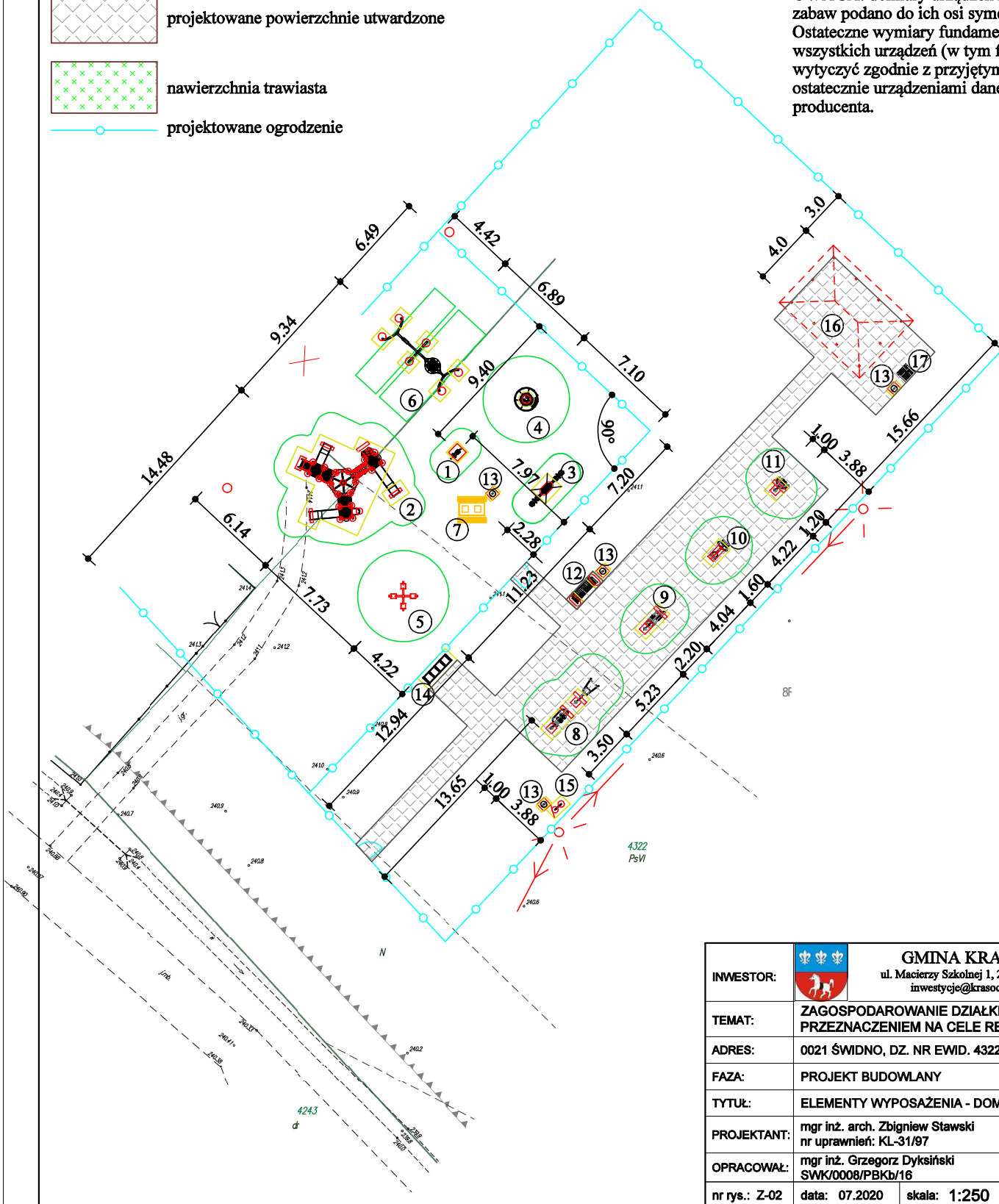
Wyposażenie dodatkowe

- 12 Ławka z oparciem (BUGLO 6028)
- 13 Kosz na śmieci (BUGLO 6052)
- 14 Stojak na rowery (BUGLO 6061)
- 15 Tablica informacyjna (BUGLO 7600)
- 16 Altana drewniana
- 17 Betonowy grill zewnętrzny

Uwaga: w nawiasach podano nazwę producenta urządzeń i nr katalogowy urządzenia. Wyżej wskazane urządzenia można zastąpić urządzeniami innych producentów pod warunkiem zachowania:

1. zgodności materiałów;
2. funkcjonalności urządzeń i ich przeznaczenia.


UWAGA: domiary urządzeń na placu zabaw podano do ich osi symetrii. Ostateczne wymiary fundamentów dla wszystkich urządzeń (w tym fitness) wytyczyć zgodnie z przyjętymi ostatecznie urządzeniami danego producenta.



INWESTOR:		GMINA KRASOCIN ul. Macierzy Szkolnej 1, 29-105 Krasocin inwestycje@krasocin.com.pl
TEMAT:	ZAGOSPODAROWANIE DZIAŁKI WIEJSKIEJ Z PRZEZNACZENIEM NA CELE REKREACYJNE	
ADRES:	0021 ŚWIDNO, DZ. NR EWID. 4322, GM. KRASOCIN	
FAZA:	PROJEKT BUDOWLANY	
TYTUŁ:	ELEMENTY WYPOSAŻENIA - DOMIARY	
PROJEKTANT:	mgr inż. arch. Zbigniew Stawski nr uprawnień: KL-31/97	
OPRACOWAŁ:	mgr inż. Grzegorz Dyksiński SWK/0008/PBKb/16	
nr rys.: Z-02	data: 07.2020	skala: 1:250
opracowano w referacie inwestycji UG Krasocin		



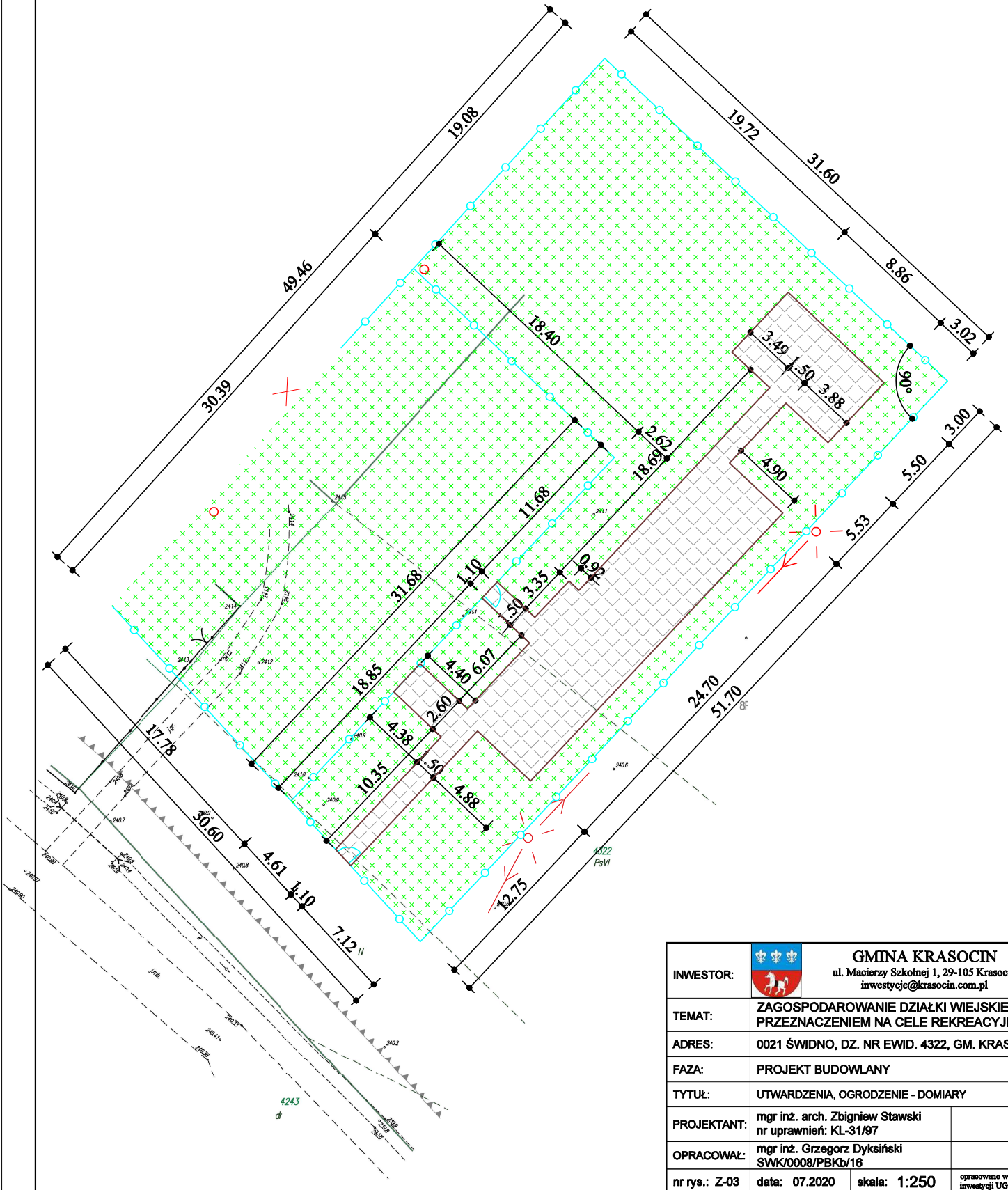
projektowane powierzchnie utwardzone



nawierzchnia trawiasta



projektowane ogrodzenie



INWESTOR:		GMINA KRASOCIN ul. Macierzy Szkolnej 1, 29-105 Krasocin inwestycje@krasocin.com.pl
TEMAT:	ZAGOSPODAROWANIE DZIAŁKI WIEJSKIEJ Z PRZEZNACZENIEM NA CELE REKREACYJNE	
ADRES:	0021 ŚWIDNO, DZ. NR EWID. 4322, GM. KRASOCIN	
FAZA:	PROJEKT BUDOWLANY	
TYTUŁ:	UTWARDZENIA, OGRODZENIE - DOMIARY	
PROJEKTANT:	mgr inż. arch. Zbigniew Stawski nr uprawnień: KL-31/97	
OPRACOWAŁ:	mgr inż. Grzegorz Dyksiński SWK/0008/PBKb/16	
nr rys.: Z-03	data: 07.2020	skala: 1:250
opracowano w referacie inwestycji UG Krasocin		