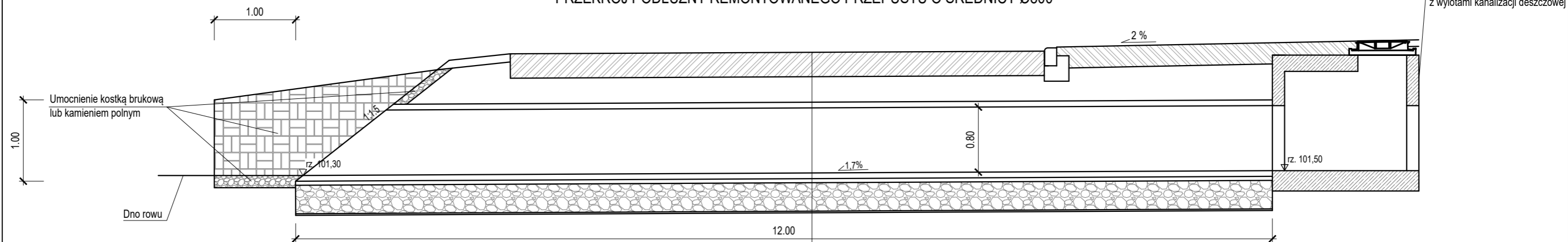
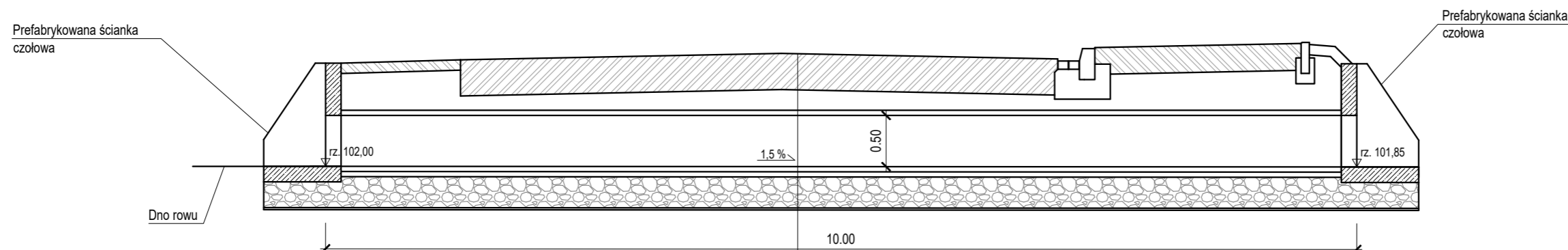


PRZEKRÓJ PODŁUŻNY REMONTOWANEGO PRZEPUSTU O ŚREDNICY Ø800



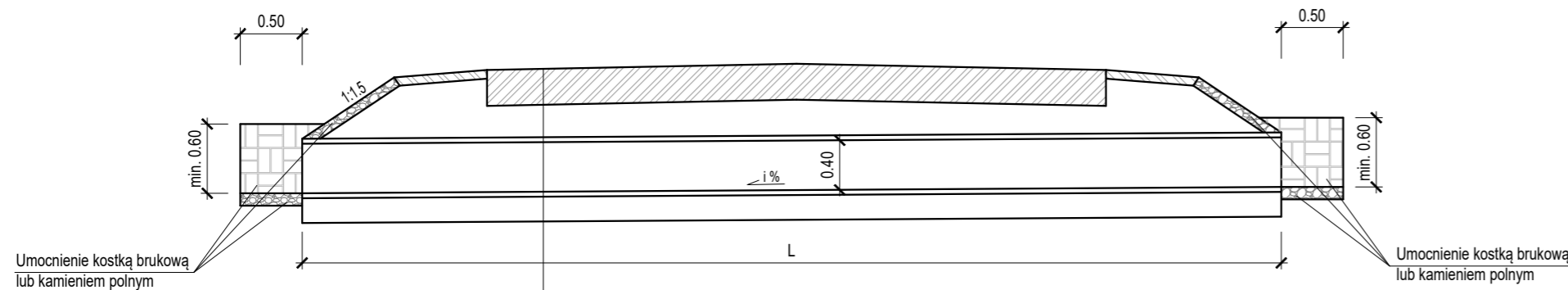
Warstwy nawierzchni jezdni/pobocza/chodnika	
Zasyпка piaskowa	
Rura PEHD Ø800 SN12	
Podsypka cementowo-piaskowa	gr. 5 cm
Geowłóknina separacyjna	
Fundament z kruszywa łamanego Is>0,98	gr. 35 cm
Geowłóknina separacyjna	

PRZEKRÓJ PODŁUŻNY REMONTOWANEGO PRZEPUSTU O ŚREDNICY Ø500



Warstwy nawierzchni jezdni/pobocza/ścieżki rowerowej	
Zasyпка piaskowa	
Rura PEHD Ø500 SN12	
Podsypka cementowo-piaskowa	gr. 5 cm
Geowłóknina separacyjna	
Fundament z kruszywa łamanego Is>0,98	gr. 30 cm
Geowłóknina separacyjna	

SCHEMAT REMONTOWANEGO PRZEPUSTU O ŚREDNICY Ø400 POD ZJAZDEM



Warstwy nawierzchni zjazdu/pobocza	
Zasyпка piaskowa	
Rura PP Ø400 SN8	
Podsypka cementowo-piaskowa	gr. 20 cm

JEDNOSTKA OPRACOWUJĄCA:	AGDARS Artur Smarzyński Dąbrowa 8a, 62-404 Ciążeń tel. 731 550 549 www.agdars.pl, e-mail: biuro@agdars.pl NIP: 6671747315, REGON:384809209	
TEMAT:	Przebudowa drogi powiatowej nr 4182 P Jaraczewo – Gola – Niedźwiady	
LOKALIZACJA:	m. Jaraczewo, m. Gola, m. Niedźwiady gm. Jaraczewo	
INWESTOR:	Powiat Jarociński al. Niepodległości 10-12 63-200 Jarocin	
RYSUNEK:	Szczegóły konstrukcyjne odwodnienie	
BRANŻA:	Odwodnienie	
STADIUM:	Projekt budowlano-wykonawczy	
PROJEKTOWAŁ:	mgr inż. Artur Smarzyński upr. bud. WKP/0118/POOD/18 branża inżynierska drogowa	PODPIS:
DATA:	SKALA:	NR RYS:
11.2022	1:20	7.3
NINIEJSZE DZIEŁO STANOWI DZIEŁO AUTORSKIE I PODLEGA OCHRONIE ZGODNIE Z USTAWĄ 83 Z DNIA 4.02.1994 O PRAWIE AUTORSKIM I PRAWACH POKREWNYCH		