
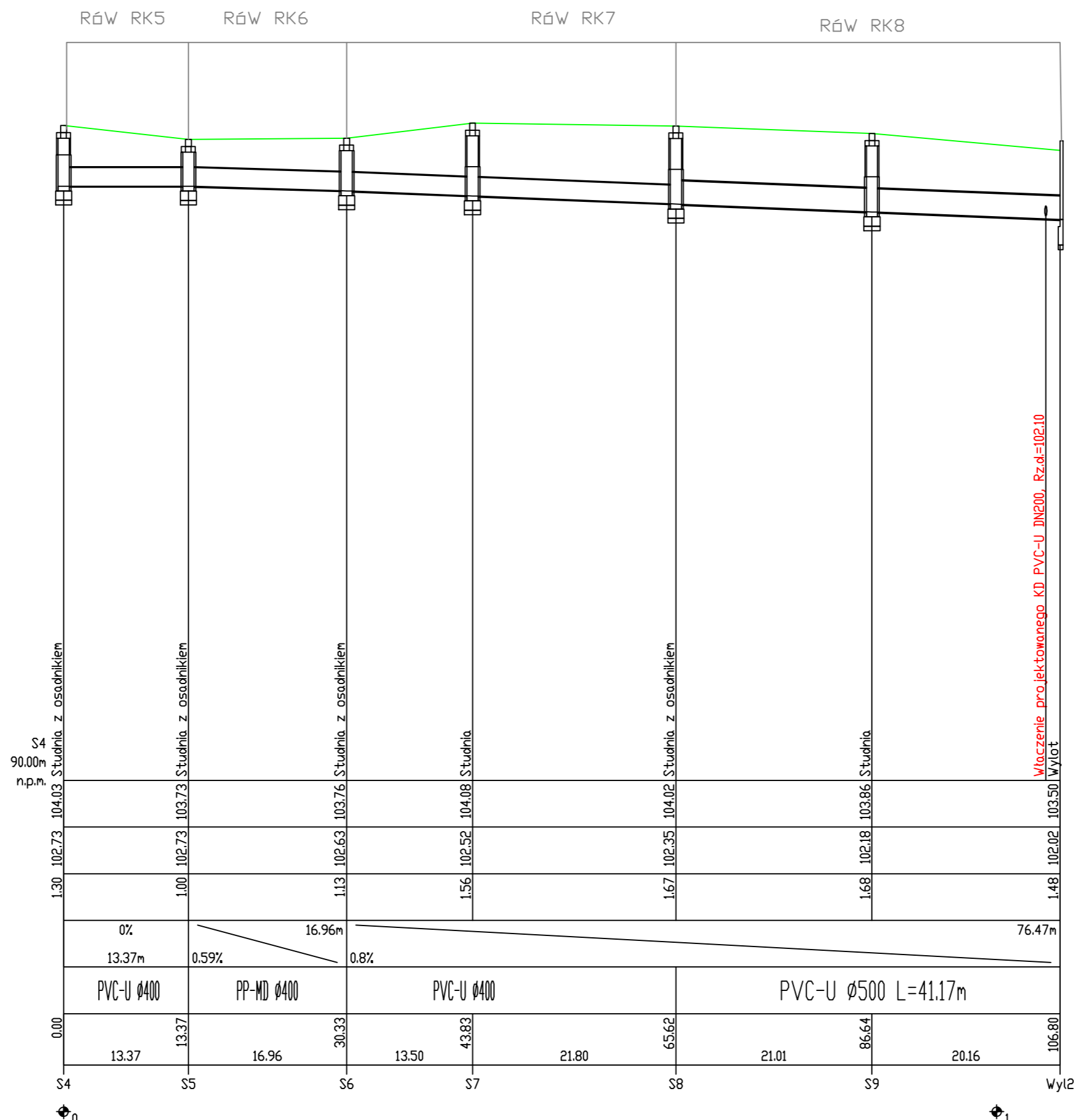
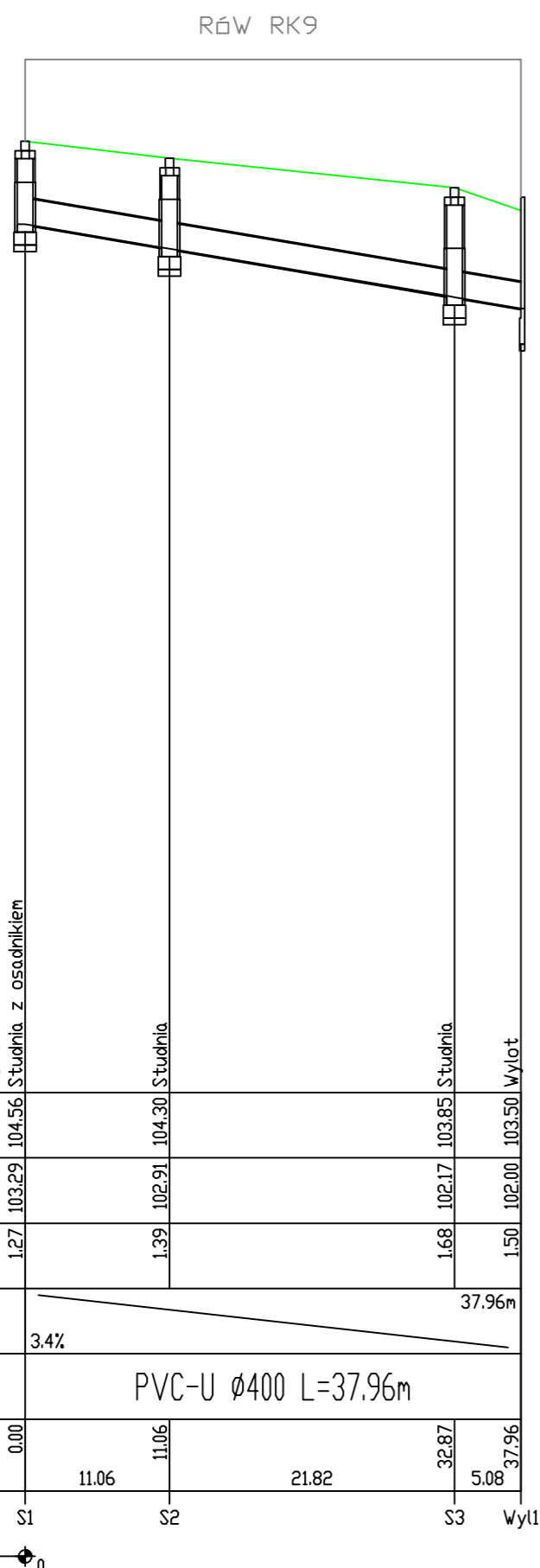


OZNACZENIE PROFILU:
POZIOM PORÓWNAWCZY

RZĘDNA TERENU ISTN.	90.00 m n.p.m.	S1	104.56	S2	104.30	S3	103.85	Wył1	103.50
RZĘDNA DNA KANAŁU			103.29		102.91		102.17		102.00
ZAGŁĘBIENIE DNA KANAŁU			1.27		1.39		1.68		1.50
SPADKI, DŁUGOŚCI			3.4%						37.96m
ŚREDNICA, MATERIAŁ			PVC-U Ø400 L=37.96m						
ODLEGŁOŚCI			0.00	11.06	11.06	21.82	32.87	5.08	37.96
HEKTOMETRY			S1	S2			S3	Wył1	

P.S1/EPI-Prof. Generator rysunkowy Profil Koordynator 8.0
Nazwa pliku: Pobiedziska_V3 Projekt Rów



INWESTOR
Burmistrz Gminy Pobiedziska

ul. Kościuszki 4
62-010 Pobiedziska

ZAMAWIAJĄCY
Gmina Pobiedziska

ul. Kościuszki 4
62-010 Pobiedziska

JEDNOSTKA PROJEKTOWA
PRZEDSIĘBIORSTWO PROJEKTOWO-USŁUGOWE DROMAX sp. z o.o.

ul. K. Libelta 1A lok. 2, 61-706 POZNAŃ
e-mail: biuro@d-dromax.pl
tel. + 48 724 202 772 fax. +48 (61) 223 24 78
web: www.d-dromax.pl

STADIUM	PROJEKT TECHNICZNY
TEMAT	Budowa południowej obwodnicy miasta Pobiedziska od drogi powiatowej nr 2409P Kostrzyn-Pobiedziska do ul. Poznańskiej
TYTUŁ RYSUNKU	PROFILE PODŁUŻNE ROWÓW KRYTYCH
BRANŻA	SANITARNA

STANOWISKO	IMIĘ I NAZWISKO	PODPIS
PROJEKTOWAŁ	mgr inż. Piotr BARANIAK	
NR UPRAWNIENI/SPECJALNOŚĆ	WKP/0127/PWOS/14 <small>wp. bud. do specjalności bez ograniczeń w specjalności sanitacyjnej</small>	
OPRACOWAŁ	mgr inż. Michał LUDWICZAK	

DATA OPRACOWANIA	SKALA	NR RYSUNKU_ARKUSZ
03.2022	1:100/150	09
Nazwa pliku:		