

### **3. CZĘŚĆ RYSUNKOWA**

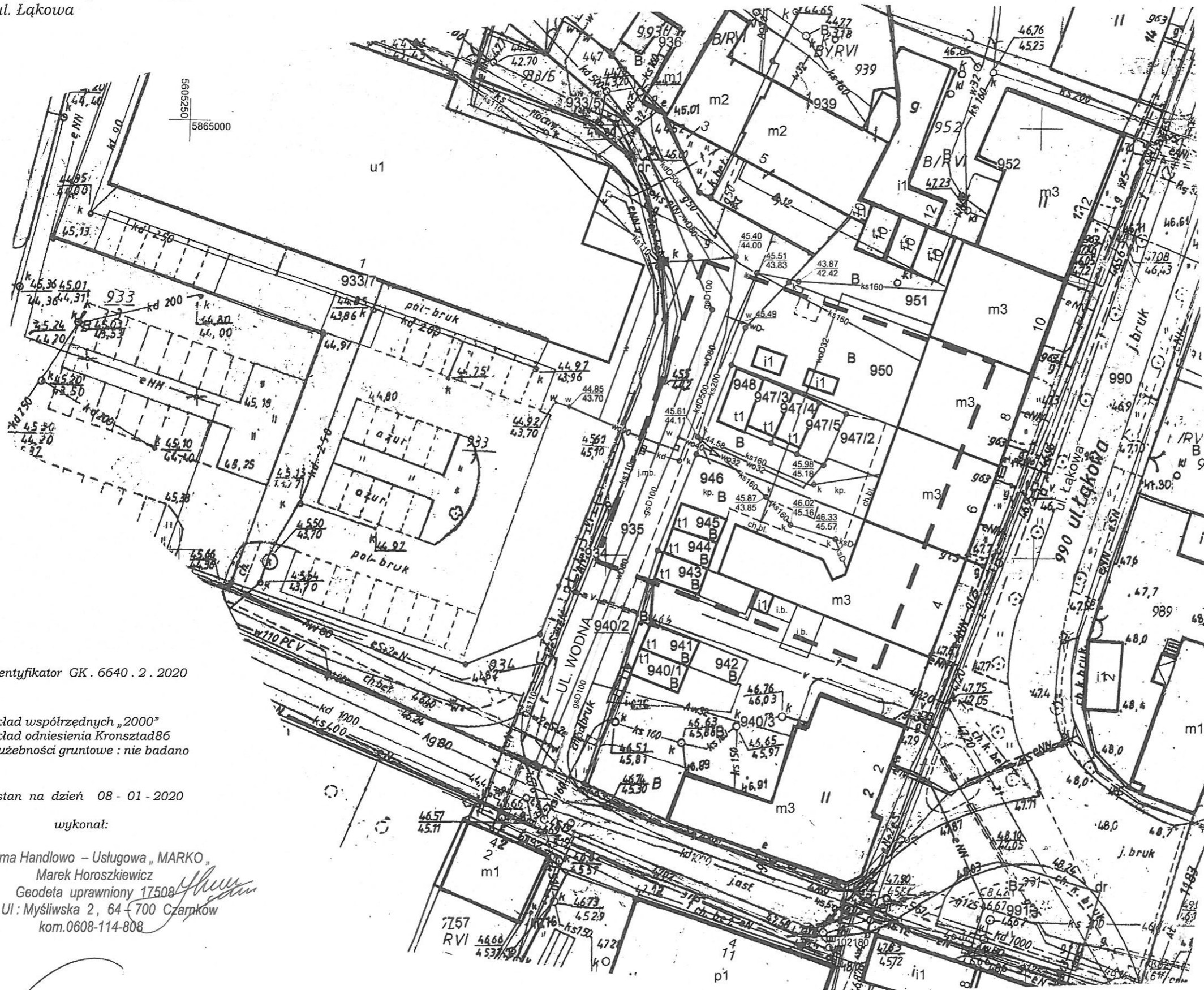
<b>3.1. PROJEKT ZAGOSPODAROWANIA TERENU</b>	<b>RYS. 1</b>
<b>3.2. PROFIL PODŁ. PRZYŁĄCZA KAN. SANITARNEJ</b>	<b>RYS. 2</b>
<b>3.3. PROFIL PODŁ. PRZYŁĄCZA KAN. DESZCZOWEJ</b>	<b>RYS. 3</b>
<b>3.4. SCHEMAT STUDNI REWIZYJNEJ</b>	<b>RYS. 4</b>

# MAPA DO CELÓW PROJEKTOWYCH

skala 1 : 500

sekcja 5.188.34.01.2.2

Powiat: czarnkowsko - trzcianecki  
Jednostka ewidencyjna: 300201\_1, Czarnków  
Obręb: 0001, M. Czarnków  
ul. Łąkowa



Identyfikator GK. 6640.2.2020

Układ współrzędnych „2000”  
Układ odniesienia Kronsztad86  
Służebności gruntowe : nie badano

stan na dzień 08 - 01 - 2020

wykonał:

Firma Handlowo - Usługowa „MARKO”  
Marek Horoszkiewicz  
Geodeta uprawniony 17508  
Ul: Myśliwska 2, 64-700 Czarnków  
kom.0608-114-808

Kierownik robót  
geodeta uprawniony 18950  
Tomasz Janke

Poświadczam, że niniejszy dokument został opracowany w wyniku prac geodezyjnych i kartograficznych, których rezultaty zawiera operat techniczny wpisany do ewidencji materiałów państwowego zasobu geodezyjnego i kartograficznego

STAROSTA CZARNKOWSKO - TRZCIANECKI

..... P . 3002 . 2020 . 116 .....

(Identyfikator ewidencyjny materiału zasobu - operatu technicznego)

23 STY 2020

(Data wpisania operatu technicznego do ewidencji materiałów zasobu)

z up. STAROSTY

mgr inż. Danuta Rychnawska-Słodowa  
(imię, nazwisko i podpis osoby reprezentującej organ)  
Dokumentacji Geodezyjnej  
i Kartograficznej



# MAPA DO CELÓW PROJEKTOWYCH

## PROJEKT ZAGOSPODAROWANIA TERENU

SKALA 1:500

skala 1 : 500

sekcja 5.188.34.01.2.2

Powiat: czarnkowsko – trzcianecki  
Jednostka ewidencyjna: 300201\_1, Czarnków  
Obręb: 0001 , M. Czarnków  
ul. Łąkowa

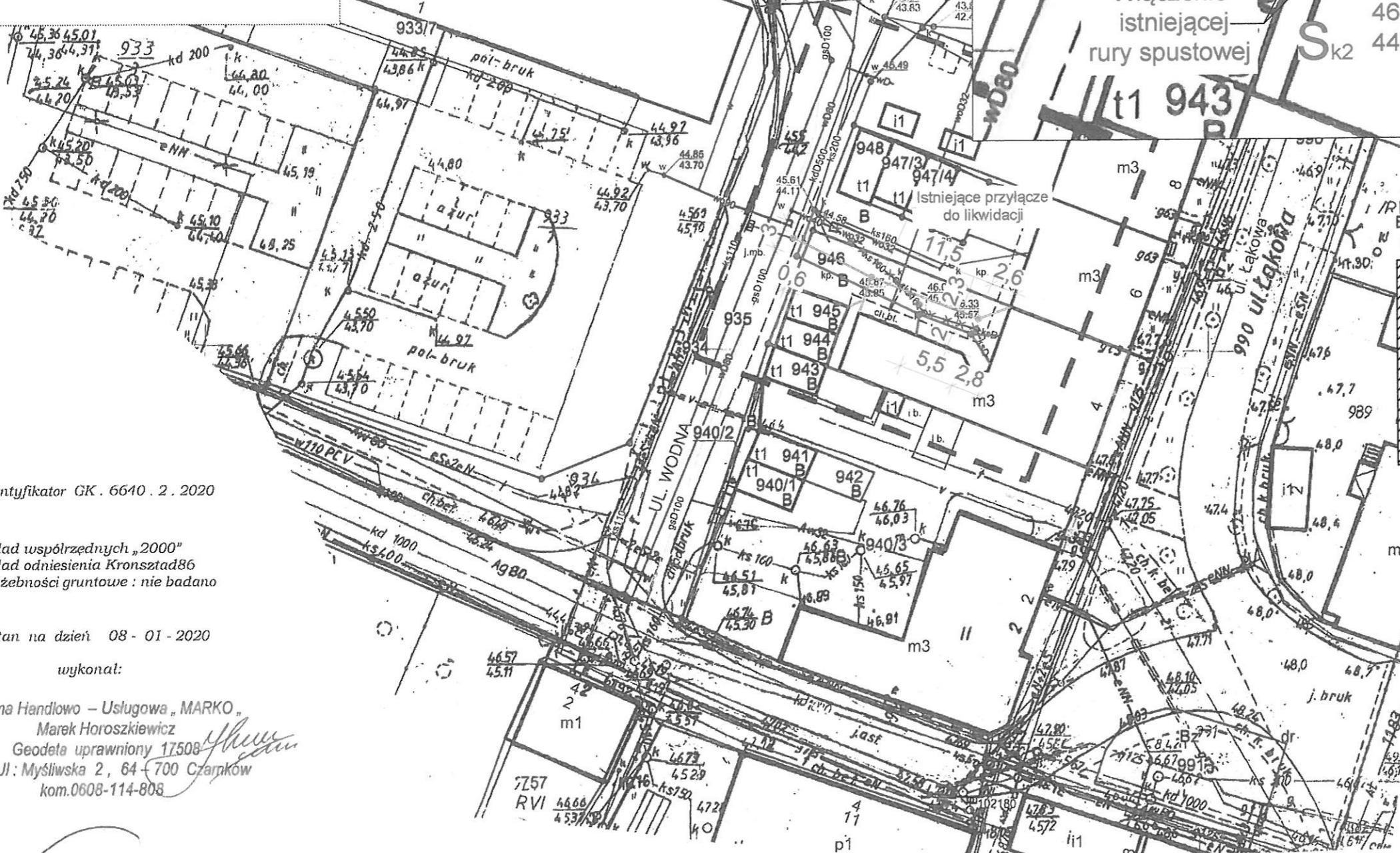
### LEGENDA:

PROJEKTOWANE PRZYŁĄCZE  
KANALIZACJI DESZCZOWEJ  
PVCØ160mm

PROJEKTOWANE PRZYŁĄCZE  
KANALIZACJI SANITARNEJ  
PVCØ160mm

GRANICE DZIAŁKI NR 946

Wi 00,00 WEZŁ NA PRZYŁĄCZU



Za zgodność odpisu z oryginałem

dnia 18.03.2020

podpis

Inwestor:	Gmina Miasta Czarnków pl. Wolności 6, 64-700 Czarnków	Skala 1:500
Temat:	Budowa przyłącza kanalizacji sanitarnej i deszczowej do działki o nr ewid. 946 położonej w m. Czarnków	<b>Rys.1</b>
Rysunek:	Projekt zagospodarowania terenu	
Autorzy:	Imię i Nazwisko	Uprawnienia
Projektant:	tech. bud. Jan Pieprz	UAN-8345/1075/86
		Data
		18.03.2020
		Podpis

Identyfikator GK . 6640 . 2 . 2020

Układ współrzędnych „2000”  
Układ odniesienia Kronsztad86  
Służebności gruntowe : nie badano

stan na dzień 08 - 01 - 2020

wykonał:

Firma Handlowo – Usługowa „MARKO”  
Marek Horoszkiewicz  
Geodeta uprawniony 17508  
Ul: Myśliwska 2, 64-700 Czarnków  
kom.0608-114-808

Kierownik robót  
geodeta uprawniony 16950  
Tomasz Janke

Poświadcza się, że niniejszy dokument został opracowany w wyniku prac geodezyjnych i kartograficznych, których rezultaty zawiera operat techniczny wpisany do ewidencji materiałów państwowego zasobu geodezyjnego i kartograficznego

STAROSTA CZARNKOWSKO - TRZCIANECKI

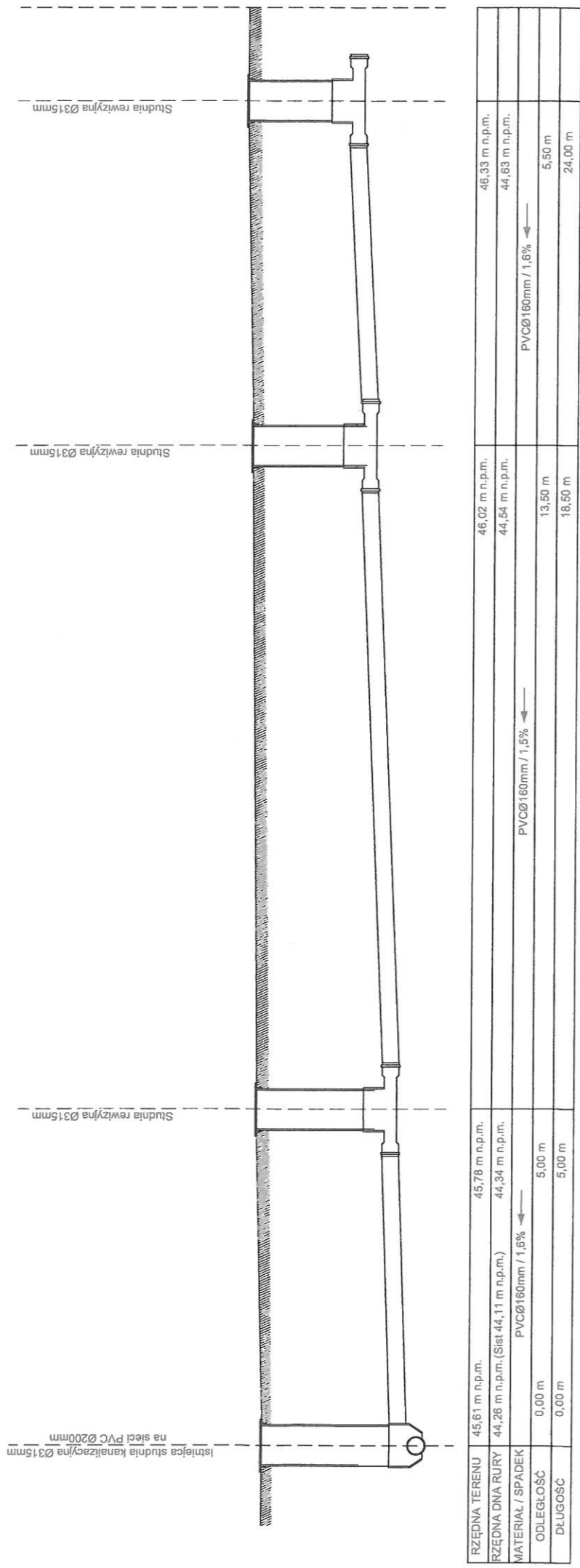
P . 3002 . 2020 . 146  
(Identyfikator ewidencyjny materiału zasobu - operatu technicznego)

23 STY 2020  
(Data wpisania operatu technicznego do ewidencji materiałów zasobu)

z up. STAROSTY

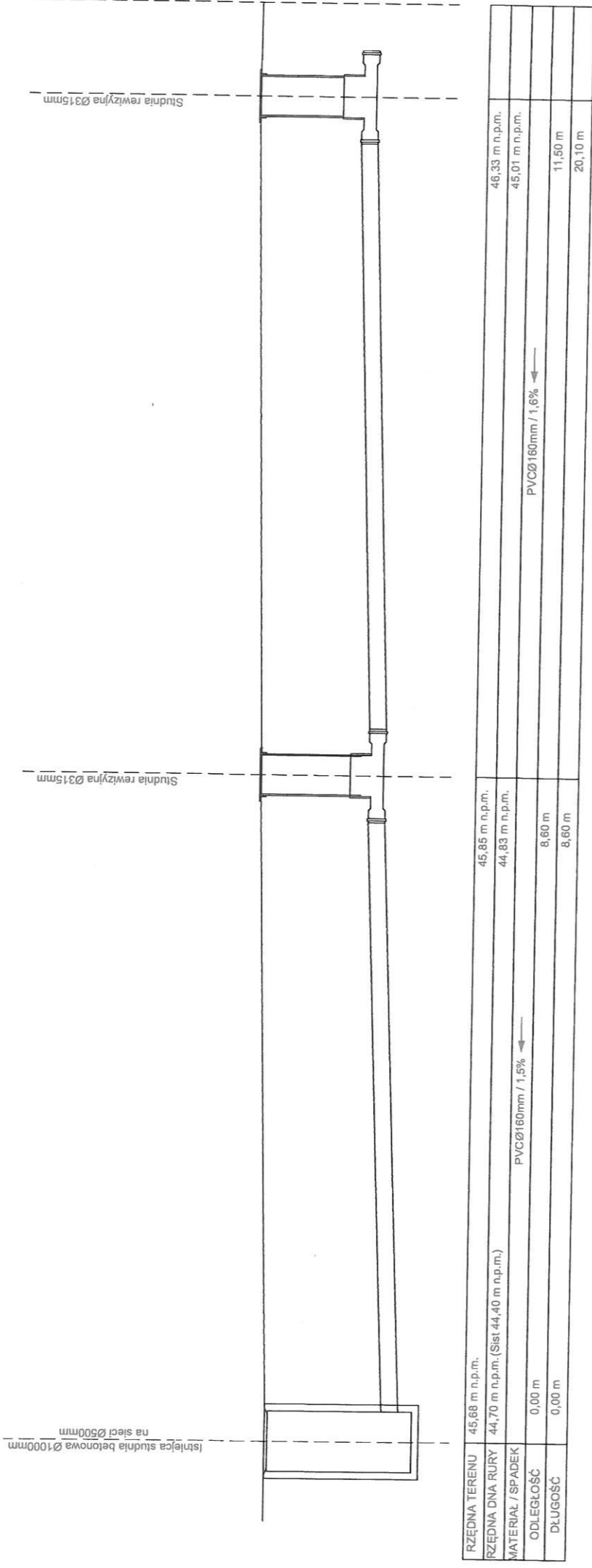
(imię, nazwisko i podpis osoby reprezentującej organ)  
Dokumentacji Geodezyjnej i Kartograficznej

# PROFIL PODŁUŻNY PRZYŁĄCZA KANALIZACJI SANITARNEJ



Investor:	Gmina Miasta Czarnków pl. Wolności 6, 64-700 Czarnków	Skala	1:500
Temat:	Budowa przyłącza kanalizacji sanitarnej i deszczowej do działki o nr ewid. 946 położonej w m. Czarnków	<b>Rys.2</b>	
Rysunek:	Profil podłużny przyłącza kan. sanitarnej		
Autorzy:	Imię i Nazwisko Uprawnienia	Data	Podpis
Projektant:	tech. bud. Jan Piepiz UAN-63451075/ 86	18.03.2020	<i>[Signature]</i>

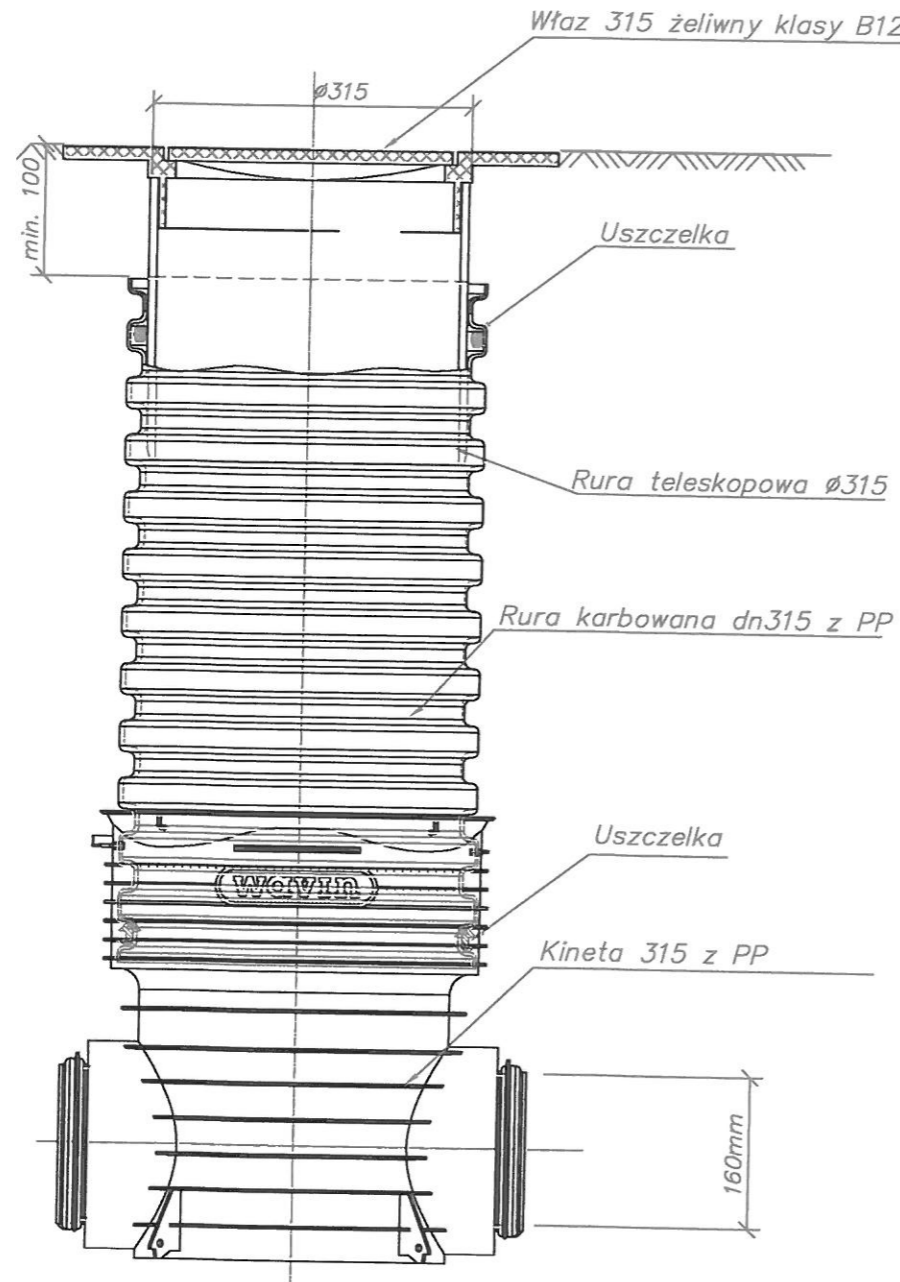
# PROFIL PODŁUŻNY PRZYŁĄCZA KANALIZACJI DESZCZOWEJ



Inwestor:	Gmina Miasta Czarnków	Skala	1:500
Temat:	pl. Wolności 6, 64-700 Czarnków Budowa przyłącza kanalizacji sanitarnej i deszczowej do działki o nr ewid. 946 położonej w m. Czarnków	<b>Rys.3</b>	
Rysunek:	<b>Profil podł. przyłącza kan. deszczowej</b>	Imię i Nazwisko	Podpis
Autorzy:		Uprawnienia	
Projektant:	tech. bud. Jan Pleprz	UAN-8345/1075/88	Data
			18.03.2020

# SCHEMAT STUDNI REWIZYJNEJ

Studzienka inspekcyjna Wavin 315 z rurą teleskopową i wjazem żeliwnym klasy B125



Inwestor:	Gmina Miasta Czarnków pl. Wolności 6, 64-700 Czarnków	Skala 1:500
Temat:	Budowa przyłącza kanalizacji sanitarnej i deszczowej do działki o nr ewid. 946 położonej w m. Czarnków	<b>Rys.4</b>
Rysunek:	<b>Schemat studni rewizyjnej</b>	
Autorzy:	Imię i Nazwisko	Uprawnienia
Projektant:	tech. bud. Jan Pieprz	UAN-8345/1075/ 86
		Data 18.03.2020
		Podpis <i>[Signature]</i>