

**P r o j e k t**  
**modernizacji ewidencji gruntów i budynków**

dla obrębu: **0023 Paplin**

jednostka ewidencyjna: **143303\_2 Korytnica**

dla obrębu: **0003 Brzuza**

jednostka ewidencyjna: **143305\_5 Łochów**

powiat: **węgrowski**

województwo: **mazowieckie**

## **Spis treści**

1. Podstawy prawne .....	3
2. Podstawowe informacje .....	3
2.1 Charakterystyka modernizowanego obiektu .....	3
2.2 Źródła danych ewidencyjnych i metody ich pozyskania.....	4
2.3 System do prowadzenia ewidencji gruntów i budynków .....	6
3. Ogólne warunki dotyczące realizacji przedmiotu zamówienia.....	6
4. Szczegółowy zakres prac przewidzianych do wykonania przez wykonawcę.....	6
5. Przewidywany sposób wyłonienia wykonawcy prac.....	9
6. Przewidywane terminy wykonania poszczególnych etapów prac .....	9
7. Przewidywany koszt przedsięwzięcia oraz sposób jego finansowania.....	9

## 1. Podstawy prawne

**Modernizację ewidencji gruntów i budynków należy prowadzić w oparciu o następujące przepisy prawa:**

- 1) ustawa z dnia 17 maja 1989 r. Prawo geodezyjne i kartograficzne (Dz. U. z 2023 r. poz. 1752),
- 2) rozporządzenie Ministra Rozwoju, Pracy i Technologii w sprawie ewidencji gruntów i budynków z dnia 27 lipca 2021 r. (Dz.U. z 2021 r. poz. 1390 ze zm.),
- 3) rozporządzenie Ministra Rozwoju z dnia 18 sierpnia 2020 r. w sprawie standardów technicznych wykonywania geodezyjnych pomiarów sytuacyjnych i wysokościowych oraz opracowywania i przekazywania wyników tych pomiarów do państwowego zasobu geodezyjnego i kartograficznego (Dz. U. z 2022 r. poz. 1670),
- 4) rozporządzenie Rady Ministrów z dnia 15 października 2012 r. w sprawie państwowego systemu odniesień przestrzennych (Dz. U. z 2012 r. poz. 1247 ze zm.),
- 5) ustawa z dnia 20 lipca 2017 r. – Prawo wodne (Dz. U. z 2023 r. poz. 1478 ze zm.),
- 6) ustawa z dnia 11 września 2019 r. – Prawo zamówień publicznych (Dz. U. z 2023 r. poz. 1605),
- 7) rozporządzenie Rady Ministrów z dnia 12 września 2012 r. w sprawie gleboznawczej klasyfikacji gruntów (Dz. U. z 2012 r. poz. 1246).

**Wykonawca jest zobowiązany stosować przepisy prawa, które obowiązują w trakcie realizacji zamówienia.**

## 2. Podstawowe informacje

**Modernizacja ewidencji gruntów i budynków** ma na celu uzupełnienie, modyfikację i podniesienie jakości istniejących danych ewidencji gruntów i budynków, aby dostosować je do wymogów rozporządzenia EGiB.

### 2.1 Charakterystyka modernizowanego obiektu

Województwo: **mazowieckie**

Powiat: **węgrowski**

Jednostka ewidencyjna: **143303\_2 Korytnica**

Obręb: **0023 Paplin**

Jednostka ewidencyjna: **143305\_5 Łochów**

Obręb: **0003 Brzuza**

Powierzchnia opracowania: **4379 ha**

Liczba działek: **4539**

Szacunkowa liczba budynków<sup>1</sup> - **1135**, w tym **978** budynków ujawnionych w bazie danych EGiB

---

<sup>1</sup> Szacunkowa liczba budynków została określona na podstawie porównania budynków w części graficznej i opisowej bazy EGiB z ortofotomapą.

Szacunkowa liczba lokali – 4, w tym 4 ujawnionych w bazie danych EGiB

Struktura użytków:

- a) użytki rolne – **1768 ha**,
- b) lasy, tereny zadrzewione i zakrzewione – **2420 ha**,
- c) tereny zabudowane i zurbanizowane – **20 ha**,
- d) drogi – **58 ha**,
- e) pozostałe – **113 ha**.

Opracowaniem zostaną objęte obręby ewidencyjne o następującej charakterystyce:

Numer i nazwa obrębu	Powierzchnia obrębu (ha)	Liczba działek ewidencyjnych w obrębie	Szacunkowa liczba działek ewidencyjnych, dla których należy pozyskać dane o przebiegu granic ewidencyjnych	Szacowana liczba budynków, dla których należy pozyskać*		Szacowana liczba lokali do ujawnienia	Powierzchnia użytków zabudowanych (ha)
				Dane opisowe	Dane geometryczne (w drodze pomiaru terenowego)		
**0023 Paplin 143303_2 Korytnica	665	823	716	33	33	0	8
**0003 Brzuza 143305_5 Łochów	3714	3716	3334	124	124	0	12
<b>Razem:</b>	<b>4379</b>	<b>4539</b>	<b>4050</b>	<b>157</b>	<b>157</b>	<b>0</b>	<b>20</b>

\* - szacunkowa liczba budynków została określona na podstawie porównania budynków w części graficznej i opisowej bazy danych EGiB z ortofotomapą, dotyczy pomiaru i ujawnienia nowych budynków, ponownego pomiaru i aktualizacji danych budynków rozbudowanych. Załączniki graficzne nr 7 i nr 8 przedstawiają działki, na których należy zaktualizować dane o budynkach.

\*\*-obręby, w których ewidencja gruntów została założona na podstawie pomiaru bezpośredniego.

Działki przewidziane do ponownego obliczenia położenia granic przestawiają załączniki graficzne nr 1 i nr 2 w skali 1:10 000 i 1:12 000.

Powyższe informacje zostały przygotowane wg stanu na dzień 14 grudnia 2023 r.

## 2.2 Źródła danych ewidencyjnych i metody ich pozyskania

Wykaz materiałów do wykorzystania:

1. Poziome osnowy geodezyjne tj. podstawowa fundamentalna, podstawowa bazowa oraz szczegółowa, o równomiernym pokryciu, skatalogowane w układzie „1965”, przeliczone na układ „2000” w 2009 roku oraz osnowa wykorzystana do założenia ewidencji gruntów w układzie „1965” przeliczona na układ „2000”. Dotyczy obrębów 0023 Paplin jednostka ewidencyjna 143303\_2 Korytnica, 0003 Brzuza jednostka ewidencyjna 143305\_5 Łochów.

2. Operaty techniczne z założenia ewidencji gruntów wykonane w latach 70-tych i 60-tych ubiegłego stulecia dla poszczególnych obrębów opracowane w oparciu o terenowe pomiary bezpośrednie (obręby: 0023 Paplin jednostka ewidencyjna 143303\_2 Korytnica, 0003 Brzuza jednostka ewidencyjna 143305\_5 Łochów).
3. Operaty techniczne z uwłaszczeń wykonane w latach 70-tych ubiegłego stulecia dla obrębów: 0023 Paplin jednostka ewidencyjna 143303\_2 Korytnica, 0003 Brzuza jednostka ewidencyjna 143305\_5 Łochów.
4. Operaty techniczne z aktualizacji ewidencji gruntów wykonane w latach 80-tych i 90-tych ubiegłego stulecia dla obrębów 0023 Paplin jednostka ewidencyjna 143303\_2 Korytnica, 0003 Brzuza jednostka ewidencyjna 143305\_5 Łochów.
5. Operat techniczny z założenia ewidencji budynków dla obrębów: 0023 Paplin jednostka ewidencyjna 143303\_2 Korytnica – 2891-607/12, 0003 Brzuza jednostka ewidencyjna 143305\_5 Łochów – 2666-331/09.
6. Aktualizowana na bieżąco wektorowa mapa ewidencyjna (0023 Paplin jednostka ewidencyjna 143303\_2 Korytnica, 0003 Brzuza jednostka ewidencyjna 143305\_5 Łochów, uzyskana metodą wektoryzacji po uprzedniej kalibracji rastrów mapy ewidencyjnej).
7. Aktualizowana na bieżąco wektorowa mapa zasadnicza, założona w 2012 roku w układzie PL-2000, wykonana na podstawie danych z pomiaru bezpośredniego (budynki), dla której granice nieruchomości przyjęto według analogowej mapy ewidencyjnej.
8. Dokumentacja w zakresie gleboznawczej klasyfikacji gruntów, którą stanowią operaty klasyfikacyjne dla poszczególnych obrębów, opracowane w okresie założenia ewidencji gruntów oraz późniejsze opracowania jednostkowe zmienionych użytków gruntowych, znajdujące się w pzgik.
9. Opracowania jednostkowe dotyczące:
  - a) podziału działek 141, w tym w postaci elektronicznej 138,
  - b) rozgraniczeń 6, w tym w postaci elektronicznej 6,
  - c) wznowienia znaków/wyznaczenia punktów granicznych 22, w tym w postaci elektronicznej 22,
  - d) ustalenia granic działek ewidencyjnych 39, w tym w postaci elektronicznej 38,
  - e) inwentaryzacji budynków 41, w tym w postaci elektronicznej 41.

Całościowa liczba operatów jednostkowych dla obrębów 0023 Paplin jednostka ewidencyjna 143303\_2 Korytnica, 0003 Brzuza jednostka ewidencyjna 143305\_5 Łochów, zarejestrowanych w Powiatowym Ośrodku Dokumentacji Geodezyjnej i Kartograficznej w Węgrowie wynosi 530, w tym w postaci elektronicznej 511.

**UWAGA:** Dane dotyczące granic działek z operatów jednostkowych wprowadzane są na wektorową mapę ewidencyjną od 2012 roku.

Materiały pzgik niezbędne do wykonania modernizacji EGiB, zostaną udostępnione w postaci: papierowej i elektronicznej.

Materiały w wersji elektronicznej zostaną udostępnione z wykorzystaniem usług sieciowych w terminie 5 dni roboczych od dnia podpisania umowy, na wskazany przez

Wykonawcę serwer FTP lub przenośne urządzenie pamięci masowej (dostarczone przez Wykonawcę).

Materiały w postaci analogowej zostaną przekazane Wykonawcy do wykorzystania w terminie 5 dni roboczych od dnia podpisania umowy. Udostępnienie materiałów zasobu w postaci analogowej będzie potwierdzone w protokole przekazania podpisanym przez Wykonawcę i Zamawiającego.

### 2.3 System do prowadzenia ewidencji gruntów i budynków

Część opisowa prowadzona jest w systemie: EWOPIS 9.04 na bieżąco aktualizowanym.

Część geometryczna prowadzona jest w systemie: EWMAPA FB 14.12 na bieżąco aktualizowanym.

Część opisowa i geometryczna **nie są** ze sobą zintegrowane.

## 3. Ogólne warunki dotyczące realizacji przedmiotu zamówienia

1. W pracach dotyczących przedmiotu zamówienia stosuje się układ współrzędnych płaskich prostokątnych PL-2000, o którym mowa w § 13 rozporządzenia [4].
2. W przypadku wystąpienia wątpliwości dotyczących wykorzystania materiałów zasobu, Zamawiający podejmie decyzję co do zakresu i sposobu wykorzystania konkretnego materiału zasobu.
3. W trakcie realizacji zamówienia Wykonawca założy roboczą bazę danych geometrycznych, którą będzie na bieżąco aktualizował. Wykonawca ma obowiązek udostępnienia roboczej bazy danych Zamawiającemu na dowolnym etapie realizacji zamówienia.
4. Przedmiot zamówienia jest podzielony na etapy opisane w rozdziale 6.
5. Prace wykonane w ramach każdego z etapów wymienionych w rozdziale 6 podlegają kontroli przez Zamawiającego w terminie 7 dni.  
Warunkiem przystąpienia do kolejnego etapu prac jest odbiór dotychczas zrealizowanego etapu.
6. Wykonawcy przysługuje wynagrodzenie za całość wykonanej pracy zgodnie z rozdziałem 7. Wynagrodzenie Wykonawcy będzie wypłacane na podstawie faktury dostarczonej Zamawiającemu.

## 4. Szczegółowy zakres prac przewidzianych do wykonania przez wykonawcę.

### 4a. Wykaz prac przewidzianych do realizacji:

- 1) analiza materiałów zasobu dotyczących modernizowanych obrębów oraz materiałów zasobu obrębów, jednostek ewidencyjnych sąsiednich do modernizowanego obszaru w zakresie wspólnej granicy,
- 2) pozyskanie danych dotyczących przebiegu granic działek ewidencyjnych,
- 3) pozyskanie danych dotyczących budynków do aktualizacji ewidencji (przybliżona liczba budynków do pomierzenia – 157),

- 4) aktualizacja użytków gruntowych na terenach zabudowanych i zurbanizowanych, załączniki nr 7, nr 8 i nr 9 do projektu modernizacji przedstawiają w formie graficznej i opisowej działki, na których należy zaktualizować dane o budynkach/aktualizacji użytków.
- 5) aktualizacja niektórych użytków rolnych: zabudowanych oznaczonych dotychczas w ewidencji gruntów jako Br-Ls oraz gruntów pod rowami – W, dla obrębów ewidencyjnych 0023 Paplin jednostka ewidencyjna 143303\_2 Korytnica oraz 0003 Brzuza jednostka ewidencyjna 143305\_5 Łochów .  
Dotyczy 204 działek ewidencyjnych położonych w obrębie 0023 Paplin jednostka ewidencyjna 143303\_2 Korytnica i 17 działek ewidencyjnych położonych w obrębie 0003 Brzuza jednostka ewidencyjna 143305\_5 Łochów wskazanych przez zamawiającego w załącznikach nr 4, nr 5 i nr 6 do projektu modernizacji.

#### 4b. Szczegółowy opis prac

1. Analiza istniejących materiałów zasobu i ocena ich przydatności, w zakresie możliwości wykorzystania do realizacji prac modernizacyjnych. Ponadto analiza materiałów zasobu z obrębów, jednostek ewidencyjnych sąsiednich do modernizowanego obszaru w przedmiocie wspólnej granicy.
2. Wykonanie pomiaru kontrolnego (zalecana technika GNSS), istniejących punktów osnowy geodezyjnej służącej do założenia ewidencji gruntów, a następnie z wykorzystaniem danych z dzienników pomiarowych znajdujących się w pzgik, ponowne wyrównanie tej osnowy.
3. Pozyskanie danych dotyczących przebiegu granic działek ewidencyjnych i opisujących je punktów granicznych. W modernizowanych obrębach: 0023 Paplin jednostka ewidencyjna 143303\_2 Korytnica oraz 0003 Brzuza jednostka ewidencyjna 143305\_5 Łochów, ewidencja gruntów została założona w oparciu o pomiar bezpośredni, dlatego w trakcie prac modernizacyjnych położenie granic działek i opisujących je współrzędnych punktów granicznych, należy:
  - a) ponownie obliczyć wykorzystując wyrównaną osnowę (patrz pkt 2) oraz dane pomiarowe znajdujące się w operacie założenia ewidencji gruntów. Współrzędne granic działek powinno się przeliczyć do obowiązującego układu PL-2000. Preferowaną formą przeliczenia jest Transformacja Helmerta;
  - b) pozyskać na podstawie pomiarów geodezyjnych poprzedzonych ustaleniem przebiegu tych granic zgodnie z zasadami określonymi w § 32 i 33 rozporządzenia [2] jeśli brak jest danych z pomiaru bezpośredniego.Szacowana liczba działek, dla których należy pozyskać dane o przebiegu granic ewidencyjnych, to 4050 (wykazane przez Zamawiającego w załącznikach nr 1, nr 2 i nr 3 do projektu modernizacji.  
W przypadku działek, których przebieg granic został potwierdzony w protokołach granicznych, w operatach geodezyjnych przyjętych do zasobu, położenie granic działek i opisujących je współrzędnych punktów granicznych, należy przyjąć z tych opracowań;
4. Ustalenie wartości atrybutów punktów granicznych, w tym aktualizacja atrybutów już ustalonych i ujawnionych punktów granicznych w ewidencji gruntów i budynków, zgodnie z § 17 rozporządzenia [2].

5. Kontrola i doprowadzenie do spójności danych geometrycznych i opisowych ewidencji gruntów i budynków, w zakresie działek ewidencyjnych.
6. Przygotowanie roboczej mapy ewidencyjnej z uwzględnieniem danych pozyskanych w ramach prac opisanych w pkt 1-5.
7. Uczestnictwo w zebraniach informacyjnych zorganizowanych przez starostwo dla właścicieli i władających nieruchomościami zlokalizowanymi na obszarze objętym modernizacją ewidencji gruntów i budynków. W ramach tych spotkań wykonawca przedstawi zakres realizowanych prac i harmonogram ich wykonania, a także informacje organizacyjne w zakresie sposobu przeprowadzania prac.
8. Skompletowanie materiałów i informacji zgromadzonych w pzgik, uzupełnionych w niezbędnym zakresie terenowymi pomiarami geodezyjnymi oraz czynnościami ustalenia granic, w celu wyeliminowania rozbieżności występujących na granicach sąsiadujących ze sobą obrębów ewidencyjnych, w tym obrębów zlokalizowanych w sąsiedniej gminie lub powiecie (granica obrębu 0023 Paplin położonego w jednostce ewidencyjnej 143303\_2 Korytnica z obrębami 0007 Górki Borze, 0009 Górki Średnie, 0010 Jaczew położonymi w jednostce ewidencyjnej 143303\_2 Korytnica, z obrębami 0010 Kalinowiec, 0029 Wólka Paplińska położonymi w jednostce ewidencyjnej 143305\_5 Łochów, z obrębami 0007 Gruszczyno, 0026 Żulin położonymi w jednostce ewidencyjnej 143308\_2 Stoczek oraz z obrębami 0004 Brańszczyk, 0020 Udrzyn położonymi w jednostce ewidencyjnej 143501\_2 Brańszczyk i z obrębem 0005 Kamieńczyk położonym w jednostce ewidencyjnej 143505\_5 Wyszków).
9. Pomiar w terenie budynków, dla których brak jest dokumentacji w pzgik (wykonanej w państwowym układzie współrzędnych). Pomiarom należy objąć także istniejące w terenie budynki ewidencyjne, które zostały przebudowane lub rozbudowane. Działki na których mieszczą się budynki przewidywane do pomiaru w formie graficznej przedstawiono w załącznikach nr 7 i nr 8, zaś w formie opisowej w załączniku nr 9.
10. Sporządzenie wykazów zmian danych ewidencyjnych budynków.
11. Pozyskanie opisowych danych ewidencyjnych dotyczących budynków na podstawie:
  - a) dokumentacji architektoniczno-budowlanej,
  - b) dokumentacji pzgik,
  - c) wywiadu terenowego,
  - d) pomiaru bezpośredniego.
12. Porównanie prowadzonej przez starostę mapy ewidencyjnej z terenem w zakresie użytków gruntowych.
13. Obliczenie powierzchni działek oraz rozliczenie użytków gruntowych i konturów klasyfikacyjnych zgodnie z przepisami § 41 rozporządzenia [3].
14. Przygotowanie roboczej bazy danych ewidencji gruntów i budynków, zaktualizowanej o wyniki prac wyszczególnionych w pkt 4-12.
15. Przygotowanie projektu operatu opisowo-kartograficznego, który będzie podlegał wyłożeniu do wglądu zainteresowanych podmiotów.
16. Wykonawca będzie uczestniczył w wyłożeniu projektu operatu opisowo-kartograficznego do publicznego wglądu, oraz zbierze i przekaże Zamawiającemu uwagi zainteresowanych podmiotów do tych danych.



17. Wykonawca weźmie udział w rozstrzygnięciu uwag zgłoszonych do projektu operatu opisowo-kartograficznego.
18. Wykonawca przygotuje i przekaze Zamawiającemu wyniki prac modernizacyjnych opracowane w postaci elektronicznej, umożliwiające zasilenie bazy danych ewidencji gruntów i budynków, mając na uwadze, że PODGiK w Węgrowie prowadzi aktualnie bazę mapy numerycznej w systemie EWMAPA FB ver. 14.12 oraz bazę opisową EGiB w systemie EWOPIS ver. 9.04 Wyniki te w szczególności będą zawierać zmiany wynikające z uznania za zasadne uwag zgłoszonych do projektu operatu opisowo-kartograficznego.

## **5. Przewidywany sposób wyłonienia wykonawcy prac**

Wykonawca prac zostanie wybrany w wyniku przeprowadzenia postępowania o udzielenie zamówienia publicznego, zgodnie z zapisami ustawy z dnia 11 września 2019 r. – Prawo zamówień publicznych (Dz. U. z 2023 r. poz. 1605).

## **6. Przewidywane terminy wykonania poszczególnych etapów prac**

Podział na etapy oraz sposób kontroli i wynagrodzenia Wykonawcy został wyszczególniony w „Warunkach technicznych”.

Wyszczególnione w rozdziale 4 prace, zostaną wykonane w dwóch etapach.

Etap I – obejmować będzie prace wyszczególnione w rozdziale 4 ust. 4b pkt 1-14.

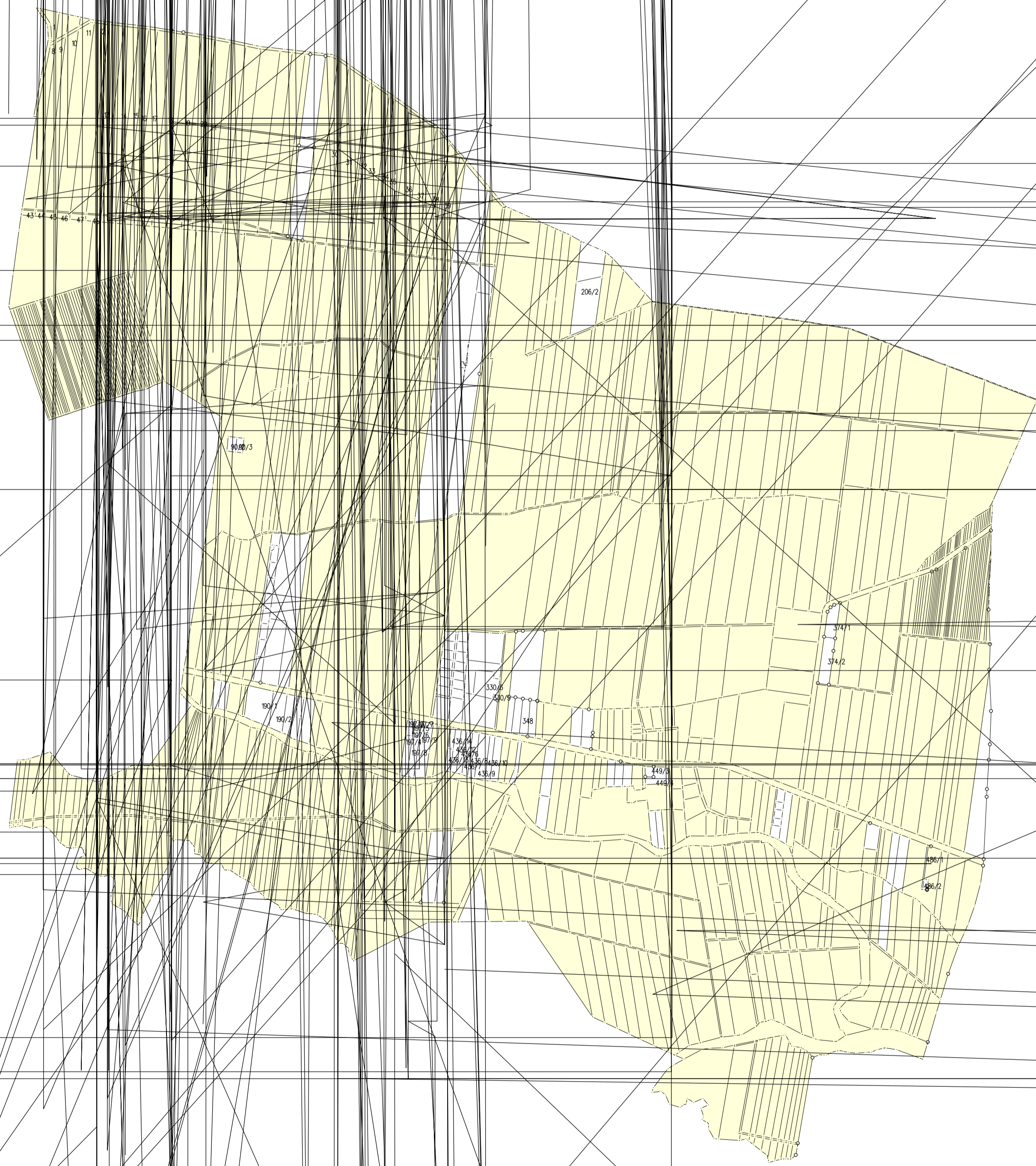
Termin realizacji I etapu: 5 miesięcy od podpisania umowy.

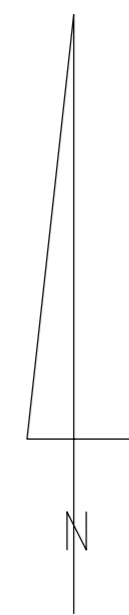
Etap II – obejmować będzie prace wyszczególnione w rozdziale 4 ust. 4b pkt 15-18.

Termin realizacji II etapu: 2 miesiące od zakończenia Etapu I.



## **7. Przewidywany koszt przedsięwzięcia oraz sposób jego finansowania**

1. Przewidywany koszt realizacji zamówienia wg cen bieżących szacuje się na 243 000 zł (ze środków własnych).
2. Finansowanie tego projektu będzie realizowane ze środków własnych pochodzących z wpływów ze sprzedaży map, danych ewidencji gruntów i budynków oraz innych materiałów i informacji z powiatowego zasobu geodezyjnego i kartograficznego, w także opłat za czynności związane z prowadzeniem tego zasobu i koordynacją projektowanych sieci uzbrojenia terenu.





Legenda:

-  - Działki z ustalonymi granicami ewidencyjnymi
-  - Działki, dla których należy pozyskać dane o przebiegu granic ewidencyjnych



**ZAŁĄCZNIK NR 3**  
**DO PROJEKTU MODERNIZACJI EWIDENCJI GRUNTÓW I BUDYNKÓW DLA**  
**OBREBU: 0023 PAPLIN**  
**JEDNOSTKA EWIDENCYJNA:143303\_2 KORYTNICA**  
**ORAZ OBREBU: 0003 BRZUZA**  
**JEDNOSTKA EWIDENCYJNA: 143305\_5 ŁOCHÓW**  
**POWIAT WĘGROWSKI**  
**WOJEWÓDZTWO: MAZOWIECKIE**

<b>Spis działek dla obrębu</b>	23-39	23-71
<b>0023 Paplin jednostka</b>	23-43	23-72
<b>ewidencyjna 143303_2</b>	23-44	23-73
<b>Korytnica, dla których</b>	23-45	23-74
<b>należy pozyskać dane</b>	23-46	23-75
<b>o przebiegu granic:</b>	23-47	23-76
23-1	23-48	23-77
23-8	23-49	23-78
23-9	23-50	23-79
23-10	23-51	23-80
23-11	23-52	23-81
23-12	23-53	23-82
23-13	23-54	23-89
23-14	23-55	23-91
23-15	23-56	23-97
23-16	23-57	23-92
23-17	23-58	23-93
23-19	23-59	23-95
23-18	23-60	23-96
23-20	23-61	23-98
23-21	23-63	23-99
23-30	23-64	23-100
23-31	23-65/1	23-101
23-32	23-65/2	23-102
23-33	23-66	23-103
23-34	23-68	23-104
23-35	23-69	23-212
23-36	23-70	23-213
23-37		
23-38		

**ZAŁĄCZNIK NR 3**  
**DO PROJEKTU MODERNIZACJI EWIDENCJI GRUNTÓW I BUDYNKÓW DLA**  
**OBREBU: 0023 PAPLIN**  
**JEDNOSTKA EWIDENCYJNA:143303\_2 KORYTNICA**  
**ORAZ OBREBU: 0003 BRZUZA**  
**JEDNOSTKA EWIDENCYJNA: 143305\_5 ŁOCHÓW**  
**POWIAT WĘGROWSKI**  
**WOJEWÓDZTWO: MAZOWIECKIE**

23-210	23-240/1	23-272
23-214	23-240/2	23-273
23-215	23-240/3	23-274
23-216	23-241	23-275
23-217	23-242	23-276
23-218	23-248	23-277
23-219	23-249	23-278
23-220	23-250	23-460
23-738	23-251	23-461
23-221	23-252	23-462
23-222	23-253	23-463
23-223	23-254	23-464
23-224	23-255	23-713
23-225	23-256	23-714
23-226	23-257	23-716
23-227	23-258	23-720
23-228	23-259	23-724
23-229	23-262	23-725
23-230	23-263	23-726
23-231	23-264	23-522
23-232	23-265	23-523
23-233	23-266	23-524
23-234	23-267	23-525
23-235	23-268	23-526
23-236	23-269/1	23-527
23-237	23-269/2	23-528
23-238	23-270	23-529
23-239	23-271	23-530

**ZAŁĄCZNIK NR 3**  
**DO PROJEKTU MODERNIZACJI EWIDENCJI GRUNTÓW I BUDYNKÓW DLA**  
**OBREBU: 0023 PAPLIN**  
**JEDNOSTKA EWIDENCYJNA:143303\_2 KORYTNICA**  
**ORAZ OBREBU: 0003 BRZUZA**  
**JEDNOSTKA EWIDENCYJNA: 143305\_5 ŁOCHÓW**  
**POWIAT WĘGROWSKI**  
**WOJEWÓDZTWO: MAZOWIECKIE**

23-531	23-574	23-617
23-532	23-576	23-619
23-533	23-578	23-621
23-534	23-580	23-623
23-535	23-582	23-625
23-536	23-583	23-627
23-537	23-584	23-629
23-538	23-585	23-631
23-539	23-586	23-633
23-541	23-587	23-635
23-543	23-589	23-637
23-546	23-588	23-639
23-547	23-590	23-640
23-551/1	23-591	23-641
23-556	23-592	23-642
23-561	23-593	23-596
23-563	23-594	23-598
23-565	23-595	23-600
23-567	23-597	23-602
23-560	23-599	23-604
23-569	23-601	23-606
23-571	23-603	23-608
23-572	23-605	23-610
23-573	23-607	23-612
23-575	23-609	23-614
23-577	23-611	23-616
23-579	23-613	23-618
23-581	23-615	23-620

**ZAŁĄCZNIK NR 3**  
**DO PROJEKTU MODERNIZACJI EWIDENCJI GRUNTÓW I BUDYNKÓW DLA**  
**OBREBU: 0023 PAPLIN**  
**JEDNOSTKA EWIDENCYJNA:143303\_2 KORYTNICA**  
**ORAZ OBREBU: 0003 BRZUZA**  
**JEDNOSTKA EWIDENCYJNA: 143305\_5 ŁOCHÓW**  
**POWIAT WĘGROWSKI**  
**WOJEWÓDZTWO: MAZOWIECKIE**

23-622	23-676	23-671
23-624	23-675	23-672
23-626	23-511	23-673
23-628	23-512	23-674
23-630	23-513	23-681
23-632	23-514	23-682
23-634	23-515	23-683
23-636	23-516	23-684
23-638	23-517	23-685
23-646	23-518	23-686
23-647	23-519	23-687
23-648	23-520	23-689
23-649	23-521	23-692
23-650	23-492/1	23-688
23-497	23-492/2	23-730
23-498	23-657	23-731
23-499	23-658	23-732
23-500	23-659	23-733
23-501	23-660	23-734
23-502	23-662	23-735
23-503	23-663	23-736
23-504	23-664	23-690
23-505	23-665	23-691
23-506	23-666	23-695
23-507	23-667	23-697
23-508	23-668	23-699
23-510	23-669	23-701
23-509	23-670	23-703

**ZAŁĄCZNIK NR 3**  
**DO PROJEKTU MODERNIZACJI EWIDENCJI GRUNTÓW I BUDYNKÓW DLA**  
**OBREBU: 0023 PAPLIN**  
**JEDNOSTKA EWIDENCYJNA:143303\_2 KORYTNICA**  
**ORAZ OBREBU: 0003 BRZUZA**  
**JEDNOSTKA EWIDENCYJNA: 143305\_5 ŁOCHÓW**  
**POWIAT WĘGROWSKI**  
**WOJEWÓDZTWO: MAZOWIECKIE**

23-705	23-384	23-111
23-696	23-385	23-112
23-698	23-311	23-114
23-700	23-312	23-116
23-702	23-313	23-117
23-704	23-314	23-118
23-706	23-296	23-120
23-708	23-297	23-121
23-710	23-298	23-122
23-358/4	23-299	23-124
23-358/5	23-300	23-125
23-358/6	23-301	23-126
23-367	23-302	23-127
23-344	23-303	23-128
23-284	23-304	23-129
23-285	23-305	23-131
23-286	23-306	23-132
23-287	23-307	23-133
23-288	23-308	23-137
23-289	23-309	23-138
23-280	23-310	23-139
23-283	23-342	23-140
23-279	23-343	23-141
23-379	23-345	23-142
23-380	23-378	23-143
23-381	23-107	23-144
23-382	23-108	23-147
23-383	23-110	23-148



**ZAŁĄCZNIK NR 3**  
**DO PROJEKTU MODERNIZACJI EWIDENCJI GRUNTÓW I BUDYNKÓW DLA**  
**OBREBU: 0023 PAPLIN**  
**JEDNOSTKA EWIDENCYJNA:143303\_2 KORYTNICA**  
**ORAZ OBREBU: 0003 BRZUZA**  
**JEDNOSTKA EWIDENCYJNA: 143305\_5 ŁOCHÓW**  
**POWIAT WĘGROWSKI**  
**WOJEWÓDZTWO: MAZOWIECKIE**

23-150	23-661	23-550/1
23-151	23-679	23-558
23-161	23-709	23-562
23-162	23-40	23-564
23-163	23-42	23-566
23-281	23-83	23-568
23-282	23-87	23-570
23-346	23-105	23-2
23-361	23-737	23-3
23-707	23-67	23-4
23-419	23-88	23-6
23-205	23-90/1	23-199
23-211	23-109	23-200
23-450	23-113	23-201
23-451	23-115	23-202
23-559	23-119	23-204
23-557	23-123	23-207
23-545	23-130	23-208
23-94	23-134	23-245/1
23-247	23-135	23-290
23-260	23-136	23-416
23-261	23-145	23-417
23-315	23-146	23-418
23-316	23-149	23-203
23-492/3	23-160	23-693
23-492/4	23-540	23-711
23-677	23-542	23-712
23-678	23-544	23-739

**ZAŁĄCZNIK NR 3**  
**DO PROJEKTU MODERNIZACJI EWIDENCJI GRUNTÓW I BUDYNKÓW DLA**  
**OBREBU: 0023 PAPLIN**  
**JEDNOSTKA EWIDENCYJNA:143303\_2 KORYTNICA**  
**ORAZ OBREBU: 0003 BRZUZA**  
**JEDNOSTKA EWIDENCYJNA: 143305\_5 ŁOCHÓW**  
**POWIAT WĘGROWSKI**  
**WOJEWÓDZTWO: MAZOWIECKIE**

23-7	23-444	23-371
23-336	23-445	23-372
23-335	23-446	23-420
23-718	23-447/6	23-421
23-717	23-453	23-422
23-480/2	23-454	23-423
23-449/2	23-466	23-424
23-165	23-467	23-425
23-166	23-468	23-426
23-167	23-469	23-427
23-168	23-470	23-428
23-169	23-471	23-429
23-170	23-475	23-430
23-175	23-476/6	23-431
23-176	23-476/2	23-432
23-177	23-478/3	23-433
23-178	23-478/2	23-434
23-179	23-482	23-476/5
23-180	23-487	23-476/4
23-181	23-351	23-174
23-183	23-354	23-196
23-184	23-355	23-436/1
23-187	23-356	23-436/3
23-192/1	23-358/7	23-452
23-193	23-358/8	23-185
23-194	23-366	23-472
23-195	23-369	23-443
23-438	23-370	23-353

**ZAŁĄCZNIK NR 3**  
**DO PROJEKTU MODERNIZACJI EWIDENCJI GRUNTÓW I BUDYNKÓW DLA**  
**OBREBU: 0023 PAPLIN**  
**JEDNOSTKA EWIDENCYJNA:143303\_2 KORYTNICA**  
**ORAZ OBREBU: 0003 BRZUZA**  
**JEDNOSTKA EWIDENCYJNA: 143305\_5 ŁOCHÓW**  
**POWIAT WĘGROWSKI**  
**WOJEWÓDZTWO: MAZOWIECKIE**

23-481	23-715	23-459
23-479	23-477	23-457
23-483	23-478/1	23-651
23-198	23-24	23-653
23-368	23-25	23-645
23-448	23-26	23-654
23-447/4	23-22	23-447/5
23-655	23-23	23-447/7
23-496	23-164	23-722
23-491	23-106	23-723
23-494	23-171	23-486/3
23-439	23-188	23-365
23-441	23-189	23-364
23-643	23-182	23-362
23-656	23-325	23-339
23-440	23-341	23-363
23-209	23-360	23-156
23-192/2	23-359	23-157
23-490	23-493	23-159
23-729	23-340	23-158
23-489	23-358/3	23-155
23-728	23-337	23-154
23-727	23-357	23-152
23-488	23-338	23-153
23-334	23-455	23-324
23-350	23-456	23-375
23-331	23-458	23-377
23-332	23-465	23-376

**ZAŁĄCZNIK NR 3**  
**DO PROJEKTU MODERNIZACJI EWIDENCJI GRUNTÓW I BUDYNKÓW DLA**  
**OBREBU: 0023 PAPLIN**  
**JEDNOSTKA EWIDENCYJNA:143303\_2 KORYTNICA**  
**ORAZ OBREBU: 0003 BRZUZA**  
**JEDNOSTKA EWIDENCYJNA: 143305\_5 ŁOCHÓW**  
**POWIAT WĘGROWSKI**  
**WOJEWÓDZTWO: MAZOWIECKIE**

23-386	23-415	<b>Spis działek dla obrębu 0003 Brzuza jednostka ewidencyjna 143305_5 Łochów, dla których należy pozyskać dane o przebiegu granic:</b>
23-387	23-414	
23-388	23-317	
23-389	23-318	
23-390	23-319	3-2
23-391	23-320	3-3
23-392	23-321	3-4
23-393	23-323	3-5
23-394	23-322	3-6
23-395	23-295	3-7
23-396	23-294	3-8
23-397	23-293	3-9
23-398	23-292	3-10
23-399	23-291	3-13
23-400	23-373	3-14
23-401	23-27	3-15
23-402	23-29	3-16
23-403	23-5	3-17
23-404	23-62	3-18
23-405	23-86	3-19
23-406		3-20
23-407		3-21
23-408		3-22
23-409		3-23
23-410		3-24
23-411		3-25
23-412		3-26
23-413		3-27

**ZAŁĄCZNIK NR 3**  
**DO PROJEKTU MODERNIZACJI EWIDENCJI GRUNTÓW I BUDYNKÓW DLA**  
**OBREBU: 0023 PAPLIN**  
**JEDNOSTKA EWIDENCYJNA:143303\_2 KORYTNICA**  
**ORAZ OBREBU: 0003 BRZUZA**  
**JEDNOSTKA EWIDENCYJNA: 143305\_5 ŁOCHÓW**  
**POWIAT WĘGROWSKI**  
**WOJEWÓDZTWO: MAZOWIECKIE**

3-28	3-56	3-84
3-29	3-57	3-85
3-30	3-58	3-86
3-31	3-59	3-87
3-32	3-60	3-88
3-33	3-61	3-89
3-34	3-62	3-90
3-35	3-63	3-91
3-36	3-64	3-92
3-37	3-65	3-93
3-38	3-66	3-94
3-39	3-67	3-95
3-40	3-68	3-96
3-41	3-69	3-97
3-42	3-70	3-98
3-43	3-71	3-99
3-44	3-72	3-100
3-45	3-73	3-101
3-46	3-74	3-102
3-47	3-75	3-103
3-48	3-76	3-105
3-49	3-77	3-106
3-50	3-78	3-107
3-51	3-79	3-108
3-52	3-80	3-109
3-53	3-81	3-110
3-54	3-82	3-111
3-55	3-83	3-115

**ZAŁĄCZNIK NR 3**  
**DO PROJEKTU MODERNIZACJI EWIDENCJI GRUNTÓW I BUDYNKÓW DLA**  
**OBREBU: 0023 PAPLIN**  
**JEDNOSTKA EWIDENCYJNA:143303\_2 KORYTNICA**  
**ORAZ OBREBU: 0003 BRZUZA**  
**JEDNOSTKA EWIDENCYJNA: 143305\_5 ŁOCHÓW**  
**POWIAT WĘGROWSKI**  
**WOJEWÓDZTWO: MAZOWIECKIE**

3-116	3-145	3-179
3-117	3-150	3-180
3-118	3-151	3-181
3-119	3-153	3-182
3-120	3-154	3-183
3-121	3-155	3-184
3-122	3-156	3-185
3-123	3-157	3-186
3-124	3-158	3-187
3-125	3-159	3-188
3-126	3-161	3-189
3-127	3-162	3-190
3-128	3-163	3-191
3-129	3-164	3-192
3-130	3-165	3-193
3-131	3-166	3-194
3-132	3-167	3-195
3-133	3-168	3-196
3-134	3-169	3-197
3-135	3-170	3-198
3-136	3-171	3-199
3-137	3-172	3-200
3-138	3-173	3-201
3-139	3-174	3-202
3-140	3-175	3-203
3-141	3-176	3-204
3-142	3-177	3-205
3-144	3-178	3-206

**ZAŁĄCZNIK NR 3**  
**DO PROJEKTU MODERNIZACJI EWIDENCJI GRUNTÓW I BUDYNKÓW DLA**  
**OBREBU: 0023 PAPLIN**  
**JEDNOSTKA EWIDENCYJNA:143303\_2 KORYTNICA**  
**ORAZ OBREBU: 0003 BRZUZA**  
**JEDNOSTKA EWIDENCYJNA: 143305\_5 ŁOCHÓW**  
**POWIAT WĘGROWSKI**  
**WOJEWÓDZTWO: MAZOWIECKIE**

3-207	3-244	3-273
3-208	3-245	3-274
3-209	3-246	3-275
3-210	3-247	3-276
3-211	3-248	3-277
3-212	3-249	3-278
3-213	3-250	3-279
3-214	3-251	3-280
3-215	3-252	3-281
3-218	3-253	3-282
3-226	3-254	3-283
3-227	3-255	3-284
3-228	3-256	3-285
3-229	3-257	3-286
3-230	3-258	3-287
3-231	3-259	3-288
3-232	3-261	3-289
3-233	3-262	3-290
3-234	3-263	3-291
3-235	3-264	3-292
3-236	3-265	3-293
3-237	3-266	3-294
3-238	3-267	3-295
3-239	3-268	3-296
3-240	3-269	3-297
3-241	3-270	3-298
3-242	3-271	3-299
3-243	3-272	3-300

**ZAŁĄCZNIK NR 3**  
**DO PROJEKTU MODERNIZACJI EWIDENCJI GRUNTÓW I BUDYNKÓW DLA**  
**OBREBU: 0023 PAPLIN**  
**JEDNOSTKA EWIDENCYJNA:143303\_2 KORYTNICA**  
**ORAZ OBREBU: 0003 BRZUZA**  
**JEDNOSTKA EWIDENCYJNA: 143305\_5 ŁOCHÓW**  
**POWIAT WĘGROWSKI**  
**WOJEWÓDZTWO: MAZOWIECKIE**

3-301	3-329	3-358
3-302	3-330	3-359
3-303	3-331	3-360
3-304	3-332	3-361
3-305	3-333	3-362
3-306	3-334	3-363
3-307	3-335	3-364
3-308	3-336	3-365
3-309	3-337	3-366
3-310	3-338	3-367
3-311	3-339	3-368
3-312	3-340	3-369
3-313	3-341	3-370
3-314	3-342	3-371
3-315	3-343	3-372
3-316	3-344	3-373
3-317	3-345	3-374
3-318	3-346	3-375
3-319	3-347	3-376
3-320	3-348	3-377
3-321	3-349	3-378
3-322	3-350	3-379
3-323	3-351	3-380
3-324	3-352	3-381
3-325	3-353	3-382
3-326	3-355	3-383
3-327	3-356	3-384
3-328	3-357	3-385



**ZAŁĄCZNIK NR 3**  
**DO PROJEKTU MODERNIZACJI EWIDENCJI GRUNTÓW I BUDYNKÓW DLA**  
**OBREBU: 0023 PAPLIN**  
**JEDNOSTKA EWIDENCYJNA: 143303\_2 KORYTNICA**  
**ORAZ OBREBU: 0003 BRZUZA**  
**JEDNOSTKA EWIDENCYJNA: 143305\_5 ŁOCHÓW**  
**POWIAT WĘGROWSKI**  
**WOJEWÓDZTWO: MAZOWIECKIE**

3-386	3-414	3-442
3-387	3-415	3-443
3-388	3-416	3-444
3-389	3-417	3-445
3-390	3-418	3-446
3-391	3-419	3-447
3-392	3-420	3-448
3-393	3-421	3-449
3-394	3-422	3-450
3-395	3-423	3-451
3-396	3-424	3-452
3-397	3-425	3-453
3-398	3-426	3-454
3-399	3-427	3-455
3-400	3-428	3-456
3-401	3-429	3-457
3-402	3-430	3-458
3-403	3-431	3-459
3-404	3-432	3-460
3-405	3-433	3-461
3-406	3-434	3-462
3-407	3-435	3-463
3-408	3-436	3-464
3-409	3-437	3-465
3-410	3-438	3-466
3-411	3-439	3-467
3-412	3-440	3-468
3-413	3-441	3-469

**ZAŁĄCZNIK NR 3**  
**DO PROJEKTU MODERNIZACJI EWIDENCJI GRUNTÓW I BUDYNKÓW DLA**  
**OBREBU: 0023 PAPLIN**  
**JEDNOSTKA EWIDENCYJNA:143303\_2 KORYTNICA**  
**ORAZ OBREBU: 0003 BRZUZA**  
**JEDNOSTKA EWIDENCYJNA: 143305\_5 ŁOCHÓW**  
**POWIAT WĘGROWSKI**  
**WOJEWÓDZTWO: MAZOWIECKIE**

3-470	3-500	3-530
3-471	3-501	3-531
3-472	3-502	3-532
3-473	3-503	3-533
3-474	3-504	3-534
3-475	3-507	3-535
3-476	3-508	3-536
3-477	3-509	3-537
3-478	3-510	3-538
3-479	3-511	3-539
3-480	3-512	3-540
3-481	3-513	3-541
3-482	3-514	3-542
3-483	3-515	3-543
3-484	3-516	3-544
3-485	3-517	3-545
3-486	3-518	3-546
3-487	3-519	3-547
3-488	3-520	3-548
3-489	3-521	3-549
3-490	3-522	3-550
3-491	3-523	3-551
3-492	3-524	3-552
3-493	3-525	3-553
3-494	3-526	3-554
3-497	3-527	3-555
3-498	3-528	3-556
3-499	3-529	3-557

**ZAŁĄCZNIK NR 3**  
**DO PROJEKTU MODERNIZACJI EWIDENCJI GRUNTÓW I BUDYNKÓW DLA**  
**OBREBU: 0023 PAPLIN**  
**JEDNOSTKA EWIDENCYJNA:143303\_2 KORYTNICA**  
**ORAZ OBREBU: 0003 BRZUZA**  
**JEDNOSTKA EWIDENCYJNA: 143305\_5 ŁOCHÓW**  
**POWIAT WĘGROWSKI**  
**WOJEWÓDZTWO: MAZOWIECKIE**

3-558	3-586	3-614
3-559	3-587	3-615
3-560	3-588	3-616
3-561	3-589	3-617
3-562	3-590	3-618
3-563	3-591	3-619
3-564	3-592	3-620
3-565	3-593	3-621
3-566	3-594	3-622
3-567	3-595	3-623
3-568	3-596	3-624
3-569	3-597	3-625
3-570	3-598	3-626
3-571	3-599	3-627
3-572	3-600	3-628
3-573	3-601	3-629
3-574	3-602	3-630
3-575	3-603	3-631
3-576	3-604	3-632
3-577	3-605	3-633
3-578	3-606	3-634
3-579	3-607	3-635
3-580	3-608	3-636
3-581	3-609	3-637
3-582	3-610	3-638
3-583	3-611	3-639
3-584	3-612	3-640
3-585	3-613	3-641

**ZAŁĄCZNIK NR 3**  
**DO PROJEKTU MODERNIZACJI EWIDENCJI GRUNTÓW I BUDYNKÓW DLA**  
**OBREBU: 0023 PAPLIN**  
**JEDNOSTKA EWIDENCYJNA: 143303\_2 KORYTNICA**  
**ORAZ OBREBU: 0003 BRZUZA**  
**JEDNOSTKA EWIDENCYJNA: 143305\_5 ŁOCHÓW**  
**POWIAT WĘGROWSKI**  
**WOJEWÓDZTWO: MAZOWIECKIE**

3-642	3-670	3-698
3-643	3-671	3-699
3-644	3-672	3-700
3-645	3-673	3-701
3-646	3-674	3-702
3-647	3-675	3-703
3-648	3-676	3-704
3-649	3-677	3-705
3-650	3-678	3-706
3-651	3-679	3-707
3-652	3-680	3-708
3-653	3-681	3-709
3-654	3-682	3-713
3-655	3-683	3-714
3-656	3-684	3-715
3-657	3-685	3-716
3-658	3-686	3-717
3-659	3-687	3-718
3-660	3-688	3-719
3-661	3-689	3-720
3-662	3-690	3-721
3-663	3-691	3-722
3-664	3-692	3-723
3-665	3-693	3-724
3-666	3-694	3-725
3-667	3-695	3-726
3-668	3-696	3-727
3-669	3-697	3-728

**ZAŁĄCZNIK NR 3**  
**DO PROJEKTU MODERNIZACJI EWIDENCJI GRUNTÓW I BUDYNKÓW DLA**  
**OBREBU: 0023 PAPLIN**  
**JEDNOSTKA EWIDENCYJNA:143303\_2 KORYTNICA**  
**ORAZ OBREBU: 0003 BRZUZA**  
**JEDNOSTKA EWIDENCYJNA: 143305\_5 ŁOCHÓW**  
**POWIAT WĘGROWSKI**  
**WOJEWÓDZTWO: MAZOWIECKIE**

3-729	3-763	3-796
3-730	3-764	3-798
3-731	3-765	3-799
3-732	3-766	3-800
3-733	3-767	3-801
3-734	3-768	3-802
3-735	3-769	3-803
3-736	3-770	3-804
3-737	3-771	3-805
3-738	3-772	3-806
3-740	3-773	3-807
3-741	3-774	3-808
3-742	3-775	3-809
3-743	3-776	3-813
3-744	3-777	3-814
3-745	3-782	3-815
3-746	3-783	3-816
3-747	3-784	3-817
3-748	3-785	3-818
3-749	3-786	3-819
3-750	3-787	3-820
3-751	3-788	3-821
3-753	3-789	3-822
3-758	3-790	3-823
3-759	3-791	3-824
3-760	3-792	3-825
3-761	3-793	3-826
3-762	3-795	3-827

**ZAŁĄCZNIK NR 3**  
**DO PROJEKTU MODERNIZACJI EWIDENCJI GRUNTÓW I BUDYNKÓW DLA**  
**OBREBU: 0023 PAPLIN**  
**JEDNOSTKA EWIDENCYJNA:143303\_2 KORYTNICA**  
**ORAZ OBREBU: 0003 BRZUZA**  
**JEDNOSTKA EWIDENCYJNA: 143305\_5 ŁOCHÓW**  
**POWIAT WĘGROWSKI**  
**WOJEWÓDZTWO: MAZOWIECKIE**

3-828	3-856	3-889
3-829	3-857	3-890
3-830	3-858	3-891
3-831	3-859	3-892
3-832	3-860	3-893
3-833	3-861	3-894
3-834	3-862	3-895
3-835	3-863	3-896
3-836	3-867	3-897
3-837	3-868	3-898
3-838	3-869	3-899
3-839	3-870	3-905
3-840	3-871	3-906
3-841	3-872	3-907
3-842	3-873	3-908
3-843	3-874	3-909
3-844	3-877	3-910
3-845	3-878	3-911
3-846	3-879	3-912
3-847	3-880	3-913
3-848	3-881	3-914
3-849	3-882	3-915
3-850	3-883	3-916
3-851	3-884	3-917
3-852	3-885	3-918
3-853	3-886	3-919
3-854	3-887	3-920
3-855	3-888	3-921

**ZAŁĄCZNIK NR 3**  
**DO PROJEKTU MODERNIZACJI EWIDENCJI GRUNTÓW I BUDYNKÓW DLA**  
**OBREBU: 0023 PAPLIN**  
**JEDNOSTKA EWIDENCYJNA:143303\_2 KORYTNICA**  
**ORAZ OBREBU: 0003 BRZUZA**  
**JEDNOSTKA EWIDENCYJNA: 143305\_5 ŁOCHÓW**  
**POWIAT WĘGROWSKI**  
**WOJEWÓDZTWO: MAZOWIECKIE**

3-922	3-959	3-986
3-923	3-960/1	3-987
3-928	3-960/2	3-988
3-929	3-961	3-989
3-930	3-962	3-990
3-931	3-963	3-991
3-932	3-964	3-992
3-933	3-965	3-993
3-934	3-966	3-994
3-935	3-967	3-995
3-936	3-968	3-996
3-937	3-969	3-997
3-938	3-970	3-998
3-939	3-971	3-999
3-940	3-972	3-1000
3-942	3-973	3-1001
3-944	3-974	3-1002
3-945	3-975	3-1003
3-946	3-976	3-1004
3-947	3-977	3-1006
3-951	3-978	3-1007
3-952	3-979	3-1008
3-953	3-980	3-1009
3-954	3-981	3-1010
3-955	3-982	3-1011
3-956	3-983	3-1012
3-957	3-984	3-1013
3-958	3-985	3-1014

**ZAŁĄCZNIK NR 3**  
**DO PROJEKTU MODERNIZACJI EWIDENCJI GRUNTÓW I BUDYNKÓW DLA**  
**OBREBU: 0023 PAPLIN**  
**JEDNOSTKA EWIDENCYJNA:143303\_2 KORYTNICA**  
**ORAZ OBREBU: 0003 BRZUZA**  
**JEDNOSTKA EWIDENCYJNA: 143305\_5 ŁOCHÓW**  
**POWIAT WĘGROWSKI**  
**WOJEWÓDZTWO: MAZOWIECKIE**

3-1015	3-1043	3-1075
3-1016	3-1044	3-1076
3-1017	3-1045	3-1077
3-1018	3-1046	3-1078
3-1019	3-1047	3-1079
3-1020	3-1048	3-1080
3-1021	3-1049	3-1081
3-1022	3-1050	3-1082
3-1023	3-1054	3-1083
3-1024	3-1055	3-1084
3-1025	3-1057	3-1085
3-1026	3-1058	3-1086
3-1027	3-1059	3-1087
3-1028	3-1060	3-1088
3-1029	3-1061	3-1089
3-1030	3-1062	3-1090
3-1031	3-1063	3-1091
3-1032	3-1064	3-1092
3-1033	3-1065	3-1093
3-1034	3-1066	3-1094
3-1035	3-1067	3-1096
3-1036	3-1068	3-1098
3-1037	3-1069	3-1099
3-1038	3-1070	3-1100
3-1039	3-1071	3-1101
3-1040	3-1072	3-1102
3-1041	3-1073	3-1103
3-1042	3-1074	3-1104



**ZAŁĄCZNIK NR 3**  
**DO PROJEKTU MODERNIZACJI EWIDENCJI GRUNTÓW I BUDYNKÓW DLA**  
**OBREBU: 0023 PAPLIN**  
**JEDNOSTKA EWIDENCYJNA:143303\_2 KORYTNICA**  
**ORAZ OBREBU: 0003 BRZUZA**  
**JEDNOSTKA EWIDENCYJNA: 143305\_5 ŁOCHÓW**  
**POWIAT WĘGROWSKI**  
**WOJEWÓDZTWO: MAZOWIECKIE**

3-1105	3-1133	3-1161
3-1106	3-1134	3-1162
3-1107	3-1135	3-1163
3-1108	3-1136	3-1164
3-1109	3-1137	3-1165
3-1110	3-1138	3-1166
3-1111	3-1139	3-1167
3-1112	3-1140	3-1168
3-1113	3-1141	3-1169
3-1114	3-1142	3-1170
3-1115	3-1143	3-1177
3-1116	3-1144	3-1178
3-1117	3-1145	3-1179
3-1118	3-1146	3-1180
3-1119	3-1147	3-1213
3-1120	3-1148	3-1214
3-1121	3-1149	3-1215
3-1122	3-1150	3-1216
3-1123	3-1151	3-1217
3-1124	3-1152	3-1218
3-1125	3-1153	3-1219
3-1126	3-1154	3-1221
3-1127	3-1155	3-1223
3-1128	3-1156	3-1224
3-1129	3-1157	3-1225
3-1130	3-1158	3-1226
3-1131	3-1159	3-1227
3-1132	3-1160	3-1228

**ZAŁĄCZNIK NR 3**  
**DO PROJEKTU MODERNIZACJI EWIDENCJI GRUNTÓW I BUDYNKÓW DLA**  
**OBREBU: 0023 PAPLIN**  
**JEDNOSTKA EWIDENCYJNA:143303\_2 KORYTNICA**  
**ORAZ OBREBU: 0003 BRZUZA**  
**JEDNOSTKA EWIDENCYJNA: 143305\_5 ŁOCHÓW**  
**POWIAT WĘGROWSKI**  
**WOJEWÓDZTWO: MAZOWIECKIE**

3-1229	3-1267	3-1298
3-1230	3-1271	3-1299
3-1231	3-1272	3-1300
3-1232	3-1273	3-1301
3-1233	3-1274	3-1302
3-1234	3-1275	3-1303
3-1235	3-1276	3-1304
3-1236	3-1277	3-1305
3-1237	3-1278	3-1306
3-1238	3-1279	3-1307
3-1248	3-1280	3-1308
3-1249	3-1281	3-1309
3-1250	3-1282	3-1310
3-1251	3-1283	3-1311
3-1252	3-1284	3-1312
3-1253	3-1285	3-1313
3-1255	3-1286	3-1314
3-1256	3-1287	3-1315
3-1257	3-1288	3-1317
3-1258	3-1289	3-1318
3-1259	3-1290	3-1319
3-1260	3-1291	3-1320
3-1261	3-1292	3-1321
3-1262	3-1293	3-1322
3-1263	3-1294	3-1323
3-1264	3-1295	3-1324
3-1265	3-1296	3-1325
3-1266	3-1297	3-1328

**ZAŁĄCZNIK NR 3**  
**DO PROJEKTU MODERNIZACJI EWIDENCJI GRUNTÓW I BUDYNKÓW DLA**  
**OBREBU: 0023 PAPLIN**  
**JEDNOSTKA EWIDENCYJNA:143303\_2 KORYTNICA**  
**ORAZ OBREBU: 0003 BRZUZA**  
**JEDNOSTKA EWIDENCYJNA: 143305\_5 ŁOCHÓW**  
**POWIAT WĘGROWSKI**  
**WOJEWÓDZTWO: MAZOWIECKIE**

3-1329	3-1358	3-1386
3-1330	3-1359	3-1387
3-1331	3-1360	3-1388
3-1332	3-1361	3-1389
3-1333	3-1362	3-1390
3-1334	3-1363	3-1391
3-1335	3-1364	3-1392
3-1336	3-1365	3-1393
3-1337	3-1366	3-1394
3-1338	3-1367	3-1395
3-1339	3-1368	3-1396
3-1340	3-1369	3-1397
3-1342	3-1370	3-1398
3-1343	3-1371	3-1399
3-1344	3-1372	3-1400
3-1345	3-1373	3-1401
3-1346	3-1374	3-1402
3-1347	3-1375	3-1403
3-1348	3-1376	3-1404
3-1349	3-1377	3-1405
3-1350	3-1378	3-1406/1
3-1351	3-1379	3-1406/2
3-1352	3-1380	3-1407/1
3-1353	3-1381	3-1407/2
3-1354	3-1382	3-1408/1
3-1355	3-1383	3-1408/2
3-1356	3-1384	3-1409/1
3-1357	3-1385	3-1409/2

**ZAŁĄCZNIK NR 3**  
**DO PROJEKTU MODERNIZACJI EWIDENCJI GRUNTÓW I BUDYNKÓW DLA**  
**OBREBU: 0023 PAPLIN**  
**JEDNOSTKA EWIDENCYJNA:143303\_2 KORYTNICA**  
**ORAZ OBREBU: 0003 BRZUZA**  
**JEDNOSTKA EWIDENCYJNA: 143305\_5 ŁOCHÓW**  
**POWIAT WĘGROWSKI**  
**WOJEWÓDZTWO: MAZOWIECKIE**

3-1410	3-1438	3-1471
3-1411	3-1439	3-1472
3-1412	3-1440	3-1473
3-1413	3-1441	3-1477
3-1414	3-1442	3-1478
3-1415	3-1443	3-1479
3-1416	3-1444	3-1480
3-1417	3-1448	3-1481
3-1418	3-1449	3-1482
3-1419	3-1450	3-1483
3-1420	3-1451	3-1484
3-1421	3-1452	3-1485
3-1422	3-1453	3-1486
3-1423	3-1454	3-1487
3-1424	3-1457	3-1488
3-1425	3-1458	3-1489
3-1426	3-1459	3-1490
3-1427	3-1460	3-1491
3-1428	3-1461	3-1492
3-1429	3-1462	3-1493
3-1430	3-1463	3-1494
3-1431	3-1464	3-1495
3-1432	3-1465	3-1496
3-1433	3-1466	3-1497
3-1434	3-1467	3-1498
3-1435	3-1468	3-1499
3-1436	3-1469	3-1500
3-1437	3-1470	3-1501

**ZAŁĄCZNIK NR 3**  
**DO PROJEKTU MODERNIZACJI EWIDENCJI GRUNTÓW I BUDYNKÓW DLA**  
**OBREBU: 0023 PAPLIN**  
**JEDNOSTKA EWIDENCYJNA:143303\_2 KORYTNICA**  
**ORAZ OBREBU: 0003 BRZUZA**  
**JEDNOSTKA EWIDENCYJNA: 143305\_5 ŁOCHÓW**  
**POWIAT WĘGROWSKI**  
**WOJEWÓDZTWO: MAZOWIECKIE**

3-1502	3-1534	3-1562
3-1503	3-1535	3-1563
3-1504	3-1536	3-1564
3-1505	3-1537	3-1565
3-1506	3-1538	3-1566
3-1507	3-1539	3-1567
3-1508	3-1540	3-1570
3-1509	3-1541	3-1571
3-1510	3-1542	3-1572
3-1511	3-1543	3-1573
3-1512	3-1544	3-1574
3-1513	3-1545	3-1576
3-1514	3-1546	3-1580
3-1517	3-1547	3-1581
3-1518	3-1548	3-1583
3-1519	3-1549	3-1592
3-1520	3-1550	3-1596
3-1523	3-1551	3-1597
3-1524	3-1552	3-1598
3-1525	3-1553	3-1599
3-1526	3-1554	3-1600
3-1527	3-1555	3-1601
3-1528	3-1556	3-1602
3-1529	3-1557	3-1603
3-1530	3-1558	3-1604
3-1531	3-1559	3-1605
3-1532	3-1560	3-1606
3-1533	3-1561	3-1607

**ZAŁĄCZNIK NR 3**  
**DO PROJEKTU MODERNIZACJI EWIDENCJI GRUNTÓW I BUDYNKÓW DLA**  
**OBREBU: 0023 PAPLIN**  
**JEDNOSTKA EWIDENCYJNA:143303\_2 KORYTNICA**  
**ORAZ OBREBU: 0003 BRZUZA**  
**JEDNOSTKA EWIDENCYJNA: 143305\_5 ŁOCHÓW**  
**POWIAT WĘGROWSKI**  
**WOJEWÓDZTWO: MAZOWIECKIE**

3-1608	3-1643	3-1703
3-1609	3-1644	3-1704
3-1610	3-1645	3-1705
3-1611	3-1646	3-1706
3-1612	3-1647	3-1707
3-1613	3-1648	3-1708
3-1614	3-1649	3-1709
3-1615	3-1650	3-1710
3-1616	3-1651	3-1711
3-1617	3-1652	3-1712
3-1618	3-1653	3-1713
3-1619	3-1654	3-1714
3-1626	3-1655	3-1715
3-1628	3-1656	3-1716
3-1629	3-1657	3-1717
3-1630	3-1658	3-1718
3-1631	3-1659	3-1722
3-1632	3-1660	3-1723
3-1633	3-1661	3-1724
3-1634	3-1662	3-1725
3-1635	3-1663	3-1726
3-1636	3-1664	3-1727
3-1637	3-1690	3-1728
3-1638	3-1691	3-1729
3-1639	3-1694	3-1730
3-1640	3-1695	3-1731
3-1641	3-1696	3-1732
3-1642	3-1702	3-1733

**ZAŁĄCZNIK NR 3**  
**DO PROJEKTU MODERNIZACJI EWIDENCJI GRUNTÓW I BUDYNKÓW DLA**  
**OBREBU: 0023 PAPLIN**  
**JEDNOSTKA EWIDENCYJNA:143303\_2 KORYTNICA**  
**ORAZ OBREBU: 0003 BRZUZA**  
**JEDNOSTKA EWIDENCYJNA: 143305\_5 ŁOCHÓW**  
**POWIAT WĘGROWSKI**  
**WOJEWÓDZTWO: MAZOWIECKIE**

3-1734	3-1762	3-1800
3-1735	3-1763	3-1801
3-1736	3-1764	3-1802
3-1737	3-1765	3-1803
3-1738	3-1771	3-1804
3-1739	3-1772	3-1808
3-1740	3-1773	3-1809
3-1741	3-1774	3-1810
3-1742	3-1775	3-1811
3-1743	3-1776	3-1812
3-1744	3-1777	3-1813
3-1745	3-1778	3-1814
3-1746	3-1779	3-1815
3-1747	3-1780	3-1816
3-1748	3-1781	3-1817
3-1749	3-1782	3-1818
3-1750	3-1783	3-1819
3-1751	3-1784	3-1820
3-1752	3-1785	3-1821
3-1753	3-1786	3-1822
3-1754	3-1787	3-1823
3-1755	3-1788	3-1824
3-1756	3-1789	3-1825
3-1757	3-1790	3-1826
3-1758	3-1796	3-1827
3-1759	3-1797	3-1828
3-1760	3-1798	3-1829
3-1761	3-1799	3-1830

**ZAŁĄCZNIK NR 3**  
**DO PROJEKTU MODERNIZACJI EWIDENCJI GRUNTÓW I BUDYNKÓW DLA**  
**OBREBU: 0023 PAPLIN**  
**JEDNOSTKA EWIDENCYJNA:143303\_2 KORYTNICA**  
**ORAZ OBREBU: 0003 BRZUZA**  
**JEDNOSTKA EWIDENCYJNA: 143305\_5 ŁOCHÓW**  
**POWIAT WĘGROWSKI**  
**WOJEWÓDZTWO: MAZOWIECKIE**

3-1831	3-1872	3-1905
3-1832	3-1873	3-1906
3-1833	3-1874	3-1907
3-1834	3-1875	3-1908
3-1835	3-1876	3-1909
3-1836	3-1878	3-1910
3-1837	3-1879	3-1920
3-1838	3-1881	3-1921/1
3-1839	3-1882	3-1921/2
3-1840	3-1883	3-1922
3-1841	3-1884	3-1923
3-1842	3-1885	3-1924
3-1843	3-1886	3-1925
3-1844	3-1887	3-1926
3-1845	3-1888	3-1927
3-1846	3-1889	3-1928
3-1847	3-1890	3-1943
3-1848	3-1891	3-1944
3-1849	3-1892	3-1945
3-1850	3-1893	3-1946
3-1851	3-1894	3-1947
3-1852	3-1895	3-1948
3-1853	3-1896	3-1949
3-1867	3-1897	3-1950
3-1868	3-1898	3-1954
3-1869	3-1899	3-1955
3-1870	3-1900	3-1956
3-1871	3-1904	3-1957



**ZAŁĄCZNIK NR 3**  
**DO PROJEKTU MODERNIZACJI EWIDENCJI GRUNTÓW I BUDYNKÓW DLA**  
**OBREBU: 0023 PAPLIN**  
**JEDNOSTKA EWIDENCYJNA:143303\_2 KORYTNICA**  
**ORAZ OBREBU: 0003 BRZUZA**  
**JEDNOSTKA EWIDENCYJNA: 143305\_5 ŁOCHÓW**  
**POWIAT WĘGROWSKI**  
**WOJEWÓDZTWO: MAZOWIECKIE**

3-1958	3-1986	3-2025
3-1959	3-1987	3-2026
3-1960	3-1988	3-2027
3-1961	3-1989	3-2028
3-1962	3-1990	3-2029
3-1963	3-1991	3-2030
3-1964	3-1992	3-2031
3-1965	3-1993	3-2032
3-1966	3-1994	3-2033
3-1967	3-2003	3-2034
3-1968	3-2004	3-2035
3-1969	3-2005	3-2036
3-1970	3-2006	3-2037
3-1971	3-2007	3-2038
3-1972	3-2008	3-2039
3-1973	3-2009	3-2040
3-1974	3-2010/1	3-2041
3-1975	3-2010/2	3-2042
3-1976	3-2011/1	3-2043
3-1977	3-2011/2	3-2044
3-1978	3-2012	3-2045
3-1979	3-2017	3-2046
3-1980	3-2018	3-2047
3-1981	3-2019	3-2048
3-1982	3-2020	3-2049
3-1983	3-2022	3-2050
3-1984	3-2023	3-2051
3-1985	3-2024	3-2052

**ZAŁĄCZNIK NR 3**  
**DO PROJEKTU MODERNIZACJI EWIDENCJI GRUNTÓW I BUDYNKÓW DLA**  
**OBREBU: 0023 PAPLIN**  
**JEDNOSTKA EWIDENCYJNA:143303\_2 KORYTNICA**  
**ORAZ OBREBU: 0003 BRZUZA**  
**JEDNOSTKA EWIDENCYJNA: 143305\_5 ŁOCHÓW**  
**POWIAT WĘGROWSKI**  
**WOJEWÓDZTWO: MAZOWIECKIE**

3-2053	3-2088	3-2117
3-2054	3-2089	3-2118
3-2055	3-2090	3-2119
3-2056	3-2091	3-2121
3-2057	3-2092	3-2124
3-2058	3-2093	3-2125
3-2059	3-2094	3-2127
3-2060	3-2095	3-2128
3-2061	3-2096	3-2129
3-2062	3-2097	3-2130
3-2063	3-2098	3-2142
3-2064	3-2099	3-2143
3-2065	3-2100	3-2144
3-2066	3-2101	3-2145/2
3-2067	3-2102/1	3-2165
3-2068	3-2102/2	3-2173/1
3-2069	3-2102/3	3-2174
3-2070	3-2103	3-2175
3-2071	3-2104	3-2176
3-2072	3-2105	3-2178
3-2073	3-2106	3-2186
3-2074	3-2110	3-2187
3-2075	3-2111	3-2188
3-2076	3-2112	3-2190
3-2077	3-2113	3-2191
3-2078	3-2114	3-2192
3-2079	3-2115	3-2193
3-2080	3-2116	3-2194

**ZAŁĄCZNIK NR 3**  
**DO PROJEKTU MODERNIZACJI EWIDENCJI GRUNTÓW I BUDYNKÓW DLA**  
**OBREBU: 0023 PAPLIN**  
**JEDNOSTKA EWIDENCYJNA:143303\_2 KORYTNICA**  
**ORAZ OBREBU: 0003 BRZUZA**  
**JEDNOSTKA EWIDENCYJNA: 143305\_5 ŁOCHÓW**  
**POWIAT WĘGROWSKI**  
**WOJEWÓDZTWO: MAZOWIECKIE**

3-2204	3-2260	3-2334
3-2205	3-2261	3-2335
3-2206	3-2273	3-2336
3-2213	3-2274	3-2337
3-2214	3-2276	3-2338
3-2215	3-2277	3-2339
3-2216	3-2278	3-2340
3-2217	3-2279/1	3-2341
3-2222	3-2279/2	3-2342
3-2223	3-2286/1	3-2343
3-2224	3-2287	3-2344
3-2225	3-2288	3-2345
3-2226	3-2295	3-2346
3-2236	3-2296	3-2347
3-2237	3-2300	3-2348
3-2238	3-2301	3-2349
3-2239	3-2302	3-2357
3-2240	3-2303	3-2365/1
3-2242	3-2304	3-2365/2
3-2249	3-2305	3-2370/1
3-2250	3-2306	3-2370/3
3-2251	3-2307	3-2370/4
3-2252	3-2308	3-2370/6
3-2255	3-2309	3-2382
3-2256	3-2310	3-2385
3-2257	3-2311	3-2393
3-2258	3-2312	3-2394
3-2259	3-2313	3-2395

**ZAŁĄCZNIK NR 3**  
**DO PROJEKTU MODERNIZACJI EWIDENCJI GRUNTÓW I BUDYNKÓW DLA**  
**OBREBU: 0023 PAPLIN**  
**JEDNOSTKA EWIDENCYJNA:143303\_2 KORYTNICA**  
**ORAZ OBREBU: 0003 BRZUZA**  
**JEDNOSTKA EWIDENCYJNA: 143305\_5 ŁOCHÓW**  
**POWIAT WĘGROWSKI**  
**WOJEWÓDZTWO: MAZOWIECKIE**

3-2398	3-2466/1	3-2536
3-2400/1	3-2467	3-2537
3-2400/2	3-2468	3-2538
3-2401	3-2470	3-2539
3-2402	3-2471	3-2540
3-2403	3-2472	3-2542
3-2404	3-2477	3-2557
3-2405/2	3-2478	3-2558
3-2406	3-2479	3-2559
3-2407	3-2480	3-2560
3-2408	3-2481	3-2561
3-2414/2	3-2487	3-2562
3-2414/3	3-2489	3-2563
3-2416	3-2491	3-2570
3-2417	3-2503	3-2572
3-2418	3-2509	3-2574
3-2420	3-2510	3-2575/1
3-2432	3-2512/2	3-2578
3-2433	3-2519	3-2581
3-2434	3-2520	3-2582
3-2435	3-2523	3-2583
3-2436	3-2524	3-2584
3-2437	3-2525	3-2586
3-2438	3-2526	3-2587
3-2439	3-2530	3-2588
3-2440	3-2533	3-2589
3-2443	3-2534	3-2590
3-2446	3-2535	3-2591

**ZAŁĄCZNIK NR 3**  
**DO PROJEKTU MODERNIZACJI EWIDENCJI GRUNTÓW I BUDYNKÓW DLA**  
**OBREBU: 0023 PAPLIN**  
**JEDNOSTKA EWIDENCYJNA:143303\_2 KORYTNICA**  
**ORAZ OBREBU: 0003 BRZUZA**  
**JEDNOSTKA EWIDENCYJNA: 143305\_5 ŁOCHÓW**  
**POWIAT WĘGROWSKI**  
**WOJEWÓDZTWO: MAZOWIECKIE**

3-2592	3-2629/2	3-2659
3-2593	3-2629/3	3-2660
3-2594	3-2630	3-2661
3-2595	3-2631	3-2662
3-2596	3-2632	3-2663
3-2597	3-2633	3-2664
3-2598	3-2634	3-2665
3-2599	3-2635	3-2666
3-2600	3-2636	3-2667
3-2601	3-2637	3-2668
3-2609	3-2640	3-2669
3-2610	3-2641	3-2670
3-2611	3-2642	3-2671
3-2612	3-2643	3-2672
3-2613	3-2644	3-2673
3-2614	3-2645	3-2679
3-2615	3-2647	3-2680
3-2616	3-2648	3-2681
3-2617	3-2649	3-2682
3-2618	3-2650	3-2683
3-2619	3-2651	3-2684
3-2620	3-2652	3-2685
3-2621	3-2653	3-2686
3-2622	3-2654	3-2687
3-2623	3-2655	3-2688
3-2624	3-2656	3-2689
3-2625	3-2657	3-2690
3-2629/1	3-2658	3-2691

**ZAŁĄCZNIK NR 3**  
**DO PROJEKTU MODERNIZACJI EWIDENCJI GRUNTÓW I BUDYNKÓW DLA**  
**OBREBU: 0023 PAPLIN**  
**JEDNOSTKA EWIDENCYJNA: 143303\_2 KORYTNICA**  
**ORAZ OBREBU: 0003 BRZUZA**  
**JEDNOSTKA EWIDENCYJNA: 143305\_5 ŁOCHÓW**  
**POWIAT WĘGROWSKI**  
**WOJEWÓDZTWO: MAZOWIECKIE**

3-2692	3-2741	3-2779
3-2693	3-2742	3-2780
3-2694	3-2743	3-2781
3-2695	3-2744	3-2782
3-2696	3-2745	3-2783
3-2700	3-2746	3-2784
3-2701	3-2747	3-2785
3-2702	3-2748	3-2786
3-2703	3-2749	3-2787
3-2716	3-2750	3-2788
3-2717	3-2751	3-2789
3-2718	3-2752	3-2790
3-2719	3-2753	3-2791
3-2720	3-2754	3-2792
3-2721	3-2755	3-2793
3-2722	3-2756	3-2794
3-2723	3-2757	3-2795
3-2724	3-2758	3-2796
3-2725	3-2766	3-2797
3-2726	3-2770	3-2798
3-2727	3-2771	3-2799
3-2728	3-2772	3-2800
3-2729	3-2773	3-2801
3-2730	3-2774	3-2802
3-2731	3-2775	3-2803
3-2732	3-2776	3-2804
3-2739	3-2777	3-2810
3-2740	3-2778	3-2811

**ZAŁĄCZNIK NR 3**  
**DO PROJEKTU MODERNIZACJI EWIDENCJI GRUNTÓW I BUDYNKÓW DLA**  
**OBREBU: 0023 PAPLIN**  
**JEDNOSTKA EWIDENCYJNA:143303\_2 KORYTNICA**  
**ORAZ OBREBU: 0003 BRZUZA**  
**JEDNOSTKA EWIDENCYJNA: 143305\_5 ŁOCHÓW**  
**POWIAT WĘGROWSKI**  
**WOJEWÓDZTWO: MAZOWIECKIE**

3-2812	3-2843	3-2875
3-2813	3-2844	3-2876
3-2814	3-2845	3-2877
3-2815	3-2846	3-2878
3-2816	3-2847	3-2879
3-2817	3-2848	3-2880
3-2818	3-2849	3-2881
3-2819	3-2850	3-2882
3-2820	3-2851	3-2883
3-2821	3-2852	3-2884
3-2822	3-2853	3-2885
3-2823	3-2854	3-2886
3-2824	3-2855	3-2887
3-2825	3-2856	3-2888
3-2826	3-2857	3-2889
3-2827	3-2861	3-2890
3-2831	3-2862	3-2891
3-2832	3-2864	3-2892
3-2833	3-2865	3-2893
3-2834	3-2866	3-2894
3-2835	3-2867	3-2895
3-2836	3-2868	3-2896
3-2837	3-2869	3-2897
3-2838	3-2870	3-2898
3-2839	3-2871	3-2899
3-2840	3-2872	3-2900
3-2841	3-2873	3-2901
3-2842	3-2874	3-2902

**ZAŁĄCZNIK NR 3**  
**DO PROJEKTU MODERNIZACJI EWIDENCJI GRUNTÓW I BUDYNKÓW DLA**  
**OBREBU: 0023 PAPLIN**  
**JEDNOSTKA EWIDENCYJNA:143303\_2 KORYTNICA**  
**ORAZ OBREBU: 0003 BRZUZA**  
**JEDNOSTKA EWIDENCYJNA: 143305\_5 ŁOCHÓW**  
**POWIAT WĘGROWSKI**  
**WOJEWÓDZTWO: MAZOWIECKIE**

3-2903	3-2931	3-2959
3-2904	3-2932	3-2960
3-2905	3-2933	3-2961
3-2906	3-2934	3-2962
3-2907	3-2935	3-2963
3-2908	3-2936	3-2964
3-2909	3-2937	3-2965
3-2910	3-2938	3-2966
3-2911	3-2939	3-2967
3-2912	3-2940	3-2968
3-2913	3-2941	3-2969
3-2914	3-2942	3-2970
3-2915	3-2943	3-2971
3-2916	3-2944	3-2972
3-2917	3-2945	3-2973
3-2918	3-2946	3-2977
3-2919	3-2947	3-2978
3-2920	3-2948	3-2979/1
3-2921	3-2949	3-2980/1
3-2922	3-2950	3-2981/1
3-2923	3-2951	3-2982/1
3-2924	3-2952	3-2983/1
3-2925	3-2953	3-2984/1
3-2926	3-2954	3-2985/1
3-2927	3-2955	3-2986
3-2928	3-2956	3-2987
3-2929	3-2957	3-2988
3-2930	3-2958	3-2989



**ZAŁĄCZNIK NR 3**  
**DO PROJEKTU MODERNIZACJI EWIDENCJI GRUNTÓW I BUDYNKÓW DLA**  
**OBREBU: 0023 PAPLIN**  
**JEDNOSTKA EWIDENCYJNA:143303\_2 KORYTNICA**  
**ORAZ OBREBU: 0003 BRZUZA**  
**JEDNOSTKA EWIDENCYJNA: 143305\_5 ŁOCHÓW**  
**POWIAT WĘGROWSKI**  
**WOJEWÓDZTWO: MAZOWIECKIE**

3-2990	3-3039	3-3068
3-2991	3-3040	3-3069
3-2992	3-3042	3-3070
3-2993	3-3043	3-3071
3-2994	3-3044	3-3072
3-2995	3-3045	3-3073
3-2996	3-3046	3-3074
3-2997	3-3047	3-3075
3-2998	3-3048	3-3076
3-2999	3-3049	3-3077
3-3000	3-3050	3-3078
3-3001	3-3051	3-3079
3-3002	3-3052	3-3080
3-3003	3-3053	3-3081
3-3004	3-3054	3-3082
3-3005	3-3055	3-3083
3-3006	3-3056	3-3084
3-3007	3-3057	3-3085
3-3008	3-3058	3-3086
3-3009	3-3059	3-3087
3-3010	3-3060	3-3088
3-3011	3-3061	3-3089
3-3013	3-3062	3-3090
3-3014	3-3063	3-3091
3-3016	3-3064	3-3092
3-3034	3-3065	3-3093
3-3035	3-3066	3-3094
3-3037	3-3067	3-3095

**ZAŁĄCZNIK NR 3**  
**DO PROJEKTU MODERNIZACJI EWIDENCJI GRUNTÓW I BUDYNKÓW DLA**  
**OBREBU: 0023 PAPLIN**  
**JEDNOSTKA EWIDENCYJNA:143303\_2 KORYTNICA**  
**ORAZ OBREBU: 0003 BRZUZA**  
**JEDNOSTKA EWIDENCYJNA: 143305\_5 ŁOCHÓW**  
**POWIAT WĘGROWSKI**  
**WOJEWÓDZTWO: MAZOWIECKIE**

3-3096	3-3122	3-3651
3-3097	3-3123	3-3652
3-3098	3-3124	3-3653
3-3099	3-3125	3-3654
3-3100	3-3126	3-3656
3-3101	3-3127	3-3657
3-3102	3-3128	3-3660
3-3103/1	3-3129	3-3661
3-3103/2	3-3130	3-3662
3-3104/1	3-3131	3-3663
3-3104/2	3-3132	3-3664
3-3105	3-3133	3-3665
3-3106	3-3134	3-3666
3-3107	3-3135	3-3667
3-3108	3-3136	3-3668
3-3109	3-3137	3-3669
3-3110	3-3138	3-3671
3-3111	3-3139	3-3673
3-3112	3-3140	3-3674
3-3113	3-3141	3-3675
3-3114	3-3142	3-3676
3-3115	3-3143	3-3677
3-3116	3-3645	3-3678
3-3117	3-3646/1	3-3680
3-3118	3-3647	3-3682
3-3119	3-3648	3-3686
3-3120	3-3649	3-3687
3-3121	3-3650	3-3688

**ZAŁĄCZNIK NR 3**  
**DO PROJEKTU MODERNIZACJI EWIDENCJI GRUNTÓW I BUDYNKÓW DLA**  
**OBREBU: 0023 PAPLIN**  
**JEDNOSTKA EWIDENCYJNA:143303\_2 KORYTNICA**  
**ORAZ OBREBU: 0003 BRZUZA**  
**JEDNOSTKA EWIDENCYJNA: 143305\_5 ŁOCHÓW**  
**POWIAT WĘGROWSKI**  
**WOJEWÓDZTWO: MAZOWIECKIE**

3-3692	3-3732	3-2262
3-3693	3-3733	3-2245
3-3696	3-3738	3-2241
3-3698	3-3739	3-2235
3-3699	3-3740	3-2189
3-3700	3-3741	3-2177
3-3701	3-3742	3-2173/2
3-3703	3-3743	3-2167
3-3704	3-3747	3-2166
3-3705	3-3748	3-2458
3-3706	3-3749	3-2466/2
3-3707	3-3750	3-2469
3-3711	3-3757	3-2473
3-3713	3-3761	3-2502
3-3714	3-3762/1	3-2475
3-3715	3-3762/2	3-2573
3-3718	3-3764	3-2133
3-3719	3-3770	3-2131
3-3720	3-3771	3-2132
3-3722	3-3772	3-2212
3-3723	3-2476	3-2211
3-3724	3-2585	3-2243
3-3725	3-2571	3-2244
3-3726	3-2532	3-2253
3-3727	3-2521	3-2254
3-3728	3-2515/1	3-2441
3-3729	3-2419	3-2421/3
3-3731	3-2263	3-2102/4

**ZAŁĄCZNIK NR 3**  
**DO PROJEKTU MODERNIZACJI EWIDENCJI GRUNTÓW I BUDYNKÓW DLA**  
**OBREBU: 0023 PAPLIN**  
**JEDNOSTKA EWIDENCYJNA:143303\_2 KORYTNICA**  
**ORAZ OBREBU: 0003 BRZUZA**  
**JEDNOSTKA EWIDENCYJNA: 143305\_5 ŁOCHÓW**  
**POWIAT WĘGROWSKI**  
**WOJEWÓDZTWO: MAZOWIECKIE**

3-2292	3-3795	3-3823
3-3712	3-3796	3-3824
3-2351	3-3797	3-3825
3-2352	3-3799	3-3827
3-2366	3-3798	3-3829
3-2369	3-3801	3-3831
3-1998	3-3803	3-3833
3-2185/1	3-3805	3-3826
3-1/2	3-3806	3-3828
3-260	3-3804	3-3830
3-2457	3-3802	3-3832
3-2179/2	3-3800	3-3834
3-1056	3-3807	3-3835
3-3775	3-3809	3-3836
3-3776	3-3811	3-3837
3-3777	3-3813	3-3838
3-3778	3-3815	3-3839
3-3779	3-3816	3-3840
3-3780	3-3814	3-3841
3-3786	3-3812	3-3843
3-3788	3-3810	3-3842
3-3789	3-3808	3-3844
3-3787	3-3817	3-3846
3-3791	3-3819	3-3848
3-3793	3-3821	3-3845
3-3790	3-3818	3-3847
3-3792	3-3820	3-3853
3-3794	3-3822	3-3854

**ZAŁĄCZNIK NR 3**  
**DO PROJEKTU MODERNIZACJI EWIDENCJI GRUNTÓW I BUDYNKÓW DLA**  
**OBREBU: 0023 PAPLIN**  
**JEDNOSTKA EWIDENCYJNA:143303\_2 KORYTNICA**  
**ORAZ OBREBU: 0003 BRZUZA**  
**JEDNOSTKA EWIDENCYJNA: 143305\_5 ŁOCHÓW**  
**POWIAT WĘGROWSKI**  
**WOJEWÓDZTWO: MAZOWIECKIE**

3-3974	3-3875	3-3851
3-3965	3-3874	3-3852
3-3967	3-3933	3-3949
3-3926	3-3934	3-3850
3-3927	3-3935	3-3950
3-3928	3-3936	3-3951
3-3929	3-3937	3-3952
3-3930	3-3938	3-3953
3-3931	3-3939	3-3954
3-3863	3-3940	3-3955
3-3864	3-3941	3-3956
3-3865	3-3942	3-3957
3-3866	3-3943	3-3958
3-3867	3-3944	3-3959
3-3857	3-3945	3-3889
3-3858	3-3946	3-3890
3-3859	3-3947	3-3891
3-3868	3-3948	3-3892
3-3869	3-3888	3-3893
3-3870	3-3887	3-3894
3-3871	3-3886	3-3895
3-3872	3-3885	3-3896
3-3873	3-3884	3-3897
3-3932	3-3883	3-3898
3-3879	3-3882	3-3899
3-3878	3-3881	3-3900
3-3877	3-3880	3-3906
3-3876	3-3849	3-3907

**ZAŁĄCZNIK NR 3**  
**DO PROJEKTU MODERNIZACJI EWIDENCJI GRUNTÓW I BUDYNKÓW DLA**  
**OBREBU: 0023 PAPLIN**  
**JEDNOSTKA EWIDENCYJNA:143303\_2 KORYTNICA**  
**ORAZ OBREBU: 0003 BRZUZA**  
**JEDNOSTKA EWIDENCYJNA: 143305\_5 ŁOCHÓW**  
**POWIAT WĘGROWSKI**  
**WOJEWÓDZTWO: MAZOWIECKIE**

3-3908	3-496	3-495
3-3960	3-1220	3-3976
3-3961	3-1326	3-3997
3-3962	3-1327	3-4001
3-3909	3-1341	3-4000
3-3910	3-3996	3-3999
3-3911	3-3992	3-1445
3-3912	3-3991	3-1446
3-3913	3-3990	3-1447
3-3914	3-3989	3-1097
3-3915	3-3988	3-1522
3-3916	3-3987	3-1521
3-3917	3-3986	3-3860
3-3918	3-3985	3-3998
3-3919	3-3984	3-1222
3-3920	3-3983	3-216/2
3-3921	3-3982	3-217/2
3-3922	3-3981	3-739
3-3923	3-3980	3-3038
3-3924	3-3995	3-3773
3-797	3-1095	3-3734
3-3968	3-3993	3-3735
3-3963	3-3970	3-3736
3-3925	3-2207	3-3744
3-3855	3-1627	3-2297
3-3861	3-505	3-2299
3-3966	3-3973	3-2294
3-3975	3-3977	3-2285/1

**ZAŁĄCZNIK NR 3**  
**DO PROJEKTU MODERNIZACJI EWIDENCJI GRUNTÓW I BUDYNKÓW DLA**  
**OBREBU: 0023 PAPLIN**  
**JEDNOSTKA EWIDENCYJNA:143303\_2 KORYTNICA**  
**ORAZ OBREBU: 0003 BRZUZA**  
**JEDNOSTKA EWIDENCYJNA: 143305\_5 ŁOCHÓW**  
**POWIAT WĘGROWSKI**  
**WOJEWÓDZTWO: MAZOWIECKIE**

3-2513/3	3-2320/2	3-2452
3-2422	3-2321	3-2453
3-2134	3-2322	3-2484
3-2492	3-2323	3-2486
3-2493	3-2324	3-2488
3-3679/2	3-2325	3-2483/2
3-3753	3-2381	3-2145/1
3-2543	3-2326	3-2146
3-2541	3-2383	3-2147
3-2358	3-2327	3-2482/2
3-2360	3-2384	3-2364
3-2361	3-2328	3-1911
3-2362	3-2329	3-1913
3-2363	3-2330	3-1912
3-2490	3-2331	3-2150
3-2463	3-2332	3-2151
3-3768	3-2333	3-2152
3-1791	3-2350	3-2153
3-1939	3-2501/2	3-2154
3-2454	3-2203	3-2159
3-2455/1	3-2318	3-2158
3-2456	3-2315/1	3-1938
3-2626	3-2397	3-1937
3-2628	3-2399	3-1936
3-2314	3-2464	3-1929
3-2319/4	3-2465	3-1930
3-2320/1	3-3710	3-1931
3-2316	3-2451/3	3-1932

**ZAŁĄCZNIK NR 3**  
**DO PROJEKTU MODERNIZACJI EWIDENCJI GRUNTÓW I BUDYNKÓW DLA**  
**OBREBU: 0023 PAPLIN**  
**JEDNOSTKA EWIDENCYJNA:143303\_2 KORYTNICA**  
**ORAZ OBREBU: 0003 BRZUZA**  
**JEDNOSTKA EWIDENCYJNA: 143305\_5 ŁOCHÓW**  
**POWIAT WĘGROWSKI**  
**WOJEWÓDZTWO: MAZOWIECKIE**

3-1933	3-3689	3-1588
3-1935	3-3690	3-1587
3-1934	3-3681	3-1586
3-2199	3-4024	3-1585
3-2198	3-4026	3-1568
3-2195	3-4028	3-1584
3-2196	3-2461	3-1620
3-4005	3-2459	3-1621
3-4006	3-2460/2	3-1622
3-4008	3-2368/2	3-1623
3-4007	3-2353	3-1665
3-4009	3-2354	3-1666
3-4010	3-2355	3-1667
3-4012	3-2356	3-1668
3-4011	3-3684	3-1669
3-4013	3-3716/3	3-1670
3-4014	3-3683	3-1671
3-4015	3-3691	3-1455
3-4016	3-3695	3-1582
3-4017	3-3708	3-3036
3-4018	3-3702	3-2172
3-4019	3-3697	3-2013/11
3-4020	3-3709	3-2156
3-4027	3-2210	3-2155
3-4021	3-2208	3-2002
3-4022	3-1593	3-1880
3-4023	3-1594	3-3672
3-4025	3-1589	3-1854



**ZAŁĄCZNIK NR 3**  
**DO PROJEKTU MODERNIZACJI EWIDENCJI GRUNTÓW I BUDYNKÓW DLA**  
**OBREBU: 0023 PAPLIN**  
**JEDNOSTKA EWIDENCYJNA:143303\_2 KORYTNICA**  
**ORAZ OBREBU: 0003 BRZUZA**  
**JEDNOSTKA EWIDENCYJNA: 143305\_5 ŁOCHÓW**  
**POWIAT WĘGROWSKI**  
**WOJEWÓDZTWO: MAZOWIECKIE**

3-1856	3-2577	3-900
3-1860	3-1698	3-904
3-1861	3-1701	3-1719
3-1862	3-1697	3-875
3-1863	3-710	3-1721
3-1864	3-711	3-1766
3-1865	3-712	3-1914
3-1866	3-864	3-2087
3-1995	3-866	3-2081
3-1997	3-865	3-2082
3-2218	3-2126	3-2227
3-2220	3-2120	3-2246
3-2221	3-2123	3-2248
3-2522	3-3717/4	3-2602
3-2527	3-2697	3-2759
3-2529	3-2699	3-2430
3-2531	3-2830	3-2765
3-2858	3-2828	3-2764
3-2860	3-1857	3-2608
3-2863	3-1859	3-2607
3-2234	3-3765/1	3-2414/1
3-2228	3-3765/2	3-2415
3-2016	3-2183/1	3-2518
3-2021	3-2181	3-2516
3-2549	3-2184/1	3-2514
3-2548	3-2184/2	3-2504
3-2550	3-752	3-2564
3-2576/1	3-754	3-2579

**ZAŁĄCZNIK NR 3**  
**DO PROJEKTU MODERNIZACJI EWIDENCJI GRUNTÓW I BUDYNKÓW DLA**  
**OBREBU: 0023 PAPLIN**  
**JEDNOSTKA EWIDENCYJNA:143303\_2 KORYTNICA**  
**ORAZ OBREBU: 0003 BRZUZA**  
**JEDNOSTKA EWIDENCYJNA: 143305\_5 ŁOCHÓW**  
**POWIAT WĘGROWSKI**  
**WOJEWÓDZTWO: MAZOWIECKIE**

3-2511/2	3-1693	3-2767
3-2511/3	3-1689	3-104
3-2511/1	3-1624	3-112
3-812	3-1625	3-114
3-810	3-3979	3-160
3-1474	3-1672	3-2431
3-1476	3-1688	3-2429
3-1805	3-2289	3-2264
3-1807	3-2290	3-2569
3-1951	3-2291	3-2083
3-1953	3-2284	3-2109
3-3658	3-1901	3-3752
3-3655	3-1903	3-3751
3-948	3-2556	3-903
3-3774	3-2555	3-757
3-943	3-2551	3-3901
3-950	3-2554	3-3902
3-1176	3-2553	3-3903
3-1181	3-2552	3-3905
3-1212	3-2168	3-3904
3-3994	3-2169	3-2272
3-1171	3-1254	3-2270
3-1239	3-1268	3-2269
3-1247	3-1269	3-2268/2
3-1270	3-2409	3-2606
3-1700	3-2410	3-2763
3-1699	3-2411	3-1770
3-1692	3-2769	3-1919

**ZAŁĄCZNIK NR 3**  
**DO PROJEKTU MODERNIZACJI EWIDENCJI GRUNTÓW I BUDYNKÓW DLA**  
**OBREBU: 0023 PAPLIN**  
**JEDNOSTKA EWIDENCYJNA:143303\_2 KORYTNICA**  
**ORAZ OBREBU: 0003 BRZUZA**  
**JEDNOSTKA EWIDENCYJNA: 143305\_5 ŁOCHÓW**  
**POWIAT WĘGROWSKI**  
**WOJEWÓDZTWO: MAZOWIECKIE**

3-2140	3-2231	3-1795
3-1768	3-2164	3-1942
3-2141	3-2280	3-1877
3-2266	3-1051	3-2014
3-2267	3-1053	3-2162
3-2271	3-1569	3-2580
3-2275	3-1575	3-2442/2
3-2674	3-1577	3-2444
3-2805	3-1579	3-2447
3-2638	3-3781	3-2448
3-2712	3-1590	3-2445
3-2713	3-1005	3-3721/2
3-2715	3-1595	3-3730
3-2714	3-3862	3-143
3-2711	3-3784	3-152
3-2710	3-3782	3-149
3-2709	3-3785	3-354
3-2708	3-3783	3-3972
3-2707	3-3978	3-781
3-2706	3-12	3-924
3-2704	3-11	3-927
3-2705	3-702/4	3-941
3-2809	3-3766	3-778
3-2738	3-3737	3-3971
3-2676	3-3745	3-794
3-2678	3-3746	3-876
3-2677	3-3754	3-2733
3-2230	3-146	3-2281

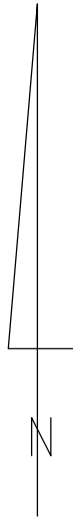
**ZAŁĄCZNIK NR 3**  
**DO PROJEKTU MODERNIZACJI EWIDENCJI GRUNTÓW I BUDYNKÓW DLA**  
**OBREBU: 0023 PAPLIN**  
**JEDNOSTKA EWIDENCYJNA: 143303\_2 KORYTNICA**  
**ORAZ OBREBU: 0003 BRZUZA**  
**JEDNOSTKA EWIDENCYJNA: 143305\_5 ŁOCHÓW**  
**POWIAT WĘGROWSKI**  
**WOJEWÓDZTWO: MAZOWIECKIE**

3-2974	3-2149
3-2976	3-3659/3
3-3015	3-3685/1
3-2735	3-3694
3-2737	3-3756
3-2736	3-3755
3-2646	
3-3017	
3-3018	
3-3019	
3-3020	
3-3021	
3-3022	
3-3023	
3-3024	
3-3025	
3-3027	
3-3026	
3-3029	
3-3030	
3-3031	
3-2979/2	
3-2980/2	
3-2981/2	
3-2982/2	
3-2983/2	
3-2985/2	
3-2984/2	

MAPA DZIAŁEK PRZEWIDZIANYCH DO AKTUALIZACJI  
NIEKTÓRYCH UŻYTKÓW ROLNYCH  
Skala 1:10000

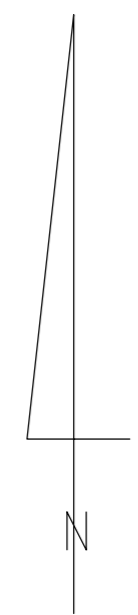
ZALĄCZNIK NR 4  
DO PROJEKTU MODERNIZACJI EWIDENCJI GRUNTÓW  
I BUDYNKÓW

Województwo: mazowieckie  
Powiat: węgrowski  
Jednostka ewidencyjna: 143303\_2 Korytnica  
Obręb ewidencyjny: 0023 Paplin




Legenda:  
- Działki przewidziane do aktualizacji użytku  
rolnego oznaczonego dotychczas jako W





Legenda:

-  - Działki przewidziane do aktualizacji niektórych użytków rolnych oznaczonych dotychczas jako Br-Ls lub W



**ZAŁĄCZNIK NR 6**  
**DO PROJEKTU MODERNIZACJI EWIDENCJI GRUNTÓW I BUDYNKÓW DLA**  
**OBREBU: 0023 PAPLIN**  
**JEDNOSTKA EWIDENCYJNA:143303\_2 KORYTNICA**  
**ORAZ OBREBU: 0003 BRZUZA**  
**JEDNOSTKA EWIDENCYJNA: 143305\_5 ŁOCHÓW**  
**POWIAT WĘGROWSKI**  
**WOJEWÓDZTWO: MAZOWIECKIE**

<b>Spis działek dla obrębu</b>	23-167	23-206/1
<b>0023 Paplin</b>	23-168	23-207
<b>jednostka ewidencyjna</b>	23-169	23-208
<b>143303_2 Korytnica</b>	23-17	23-209
<b>przewidzianych do</b>	23-170	23-21
<b>aktualizacji niektórych</b>	23-171	23-210
<b>użytków rolnych:</b>	23-173/1	23-212
<b>W- rowy</b>	23-174	23-213
23-1	23-175	23-214
23-10	23-176	23-215
23-100	23-177	23-216
23-101	23-178	23-217
23-102	23-179	23-218
23-103	23-18	23-219
23-11	23-180	23-22
23-113	23-181	23-220
23-119	23-19	23-221
23-12	23-197/9	23-222
23-127	23-199	23-223
23-13	23-2	23-23
23-135	23-20	23-24
23-14	23-200	23-25
23-15	23-201	23-26
23-150	23-202	23-261
23-158	23-203	23-262
23-16	23-204	23-263
23-163	23-205	23-264
23-164		
23-165		

**ZAŁĄCZNIK NR 6**  
**DO PROJEKTU MODERNIZACJI EWIDENCJI GRUNTÓW I BUDYNKÓW DLA**  
**OBREBU: 0023 PAPLIN**  
**JEDNOSTKA EWIDENCYJNA:143303\_2 KORYTNICA**  
**ORAZ OBREBU: 0003 BRZUZA**  
**JEDNOSTKA EWIDENCYJNA: 143305\_5 ŁOCHÓW**  
**POWIAT WĘGROWSKI**  
**WOJEWÓDZTWO: MAZOWIECKIE**

23-265	23-315	23-4
23-266	23-32	23-40
23-267	23-33	23-401
23-268	23-330/1	23-405
23-269/1	23-332	23-41/1
23-269/2	23-34	23-41/2
23-27	23-344	23-416
23-270	23-345	23-42
23-271	23-346	23-423
23-272	23-35	23-424
23-273	23-36	23-425
23-274	23-367	23-426
23-275	23-368	23-427
23-276	23-37	23-428
23-277	23-370	23-429
23-278	23-371	23-433
23-280	23-374/1	23-434
23-281	23-374/2	23-435
23-282	23-375	23-441
23-288	23-376	23-447/4
23-289	23-377	23-447/5
23-29	23-378	23-447/7
23-290	23-38	23-447/8
23-3	23-385	23-447/9
23-30	23-39	23-459
23-306	23-393	23-467
23-31	23-396	23-468



**ZAŁĄCZNIK NR 6**  
**DO PROJEKTU MODERNIZACJI EWIDENCJI GRUNTÓW I BUDYNKÓW DLA**  
**OBREBU: 0023 PAPLIN**  
**JEDNOSTKA EWIDENCYJNA:143303\_2 KORYTNICA**  
**ORAZ OBREBU: 0003 BRZUZA**  
**JEDNOSTKA EWIDENCYJNA: 143305\_5 ŁOCHÓW**  
**POWIAT WĘGROWSKI**  
**WOJEWÓDZTWO: MAZOWIECKIE**

23-476/2	23-740/11	<b>Spis działek dla obrębu 0003 Brzuza jednostka ewidencyjna 143305_5 Łochów przewidzianych do aktualizacji niektórych użytków rolnych:</b>	
23-488	23-740/13		
23-523	23-740/15		
23-524	23-740/16		
23-525	23-740/17		
23-526	23-740/3		<b>Br-Ls</b>
23-527	23-740/5		3-2279/2
23-563	23-740/7		3-2539
23-565	23-740/9		3-2540
23-567	23-8		3-2542
23-568	23-84/4		3-2543
23-569	23-85/1		3-2558
23-570	23-85/3		3-2565/2
23-572	23-9		3-2566/1
23-574	23-90/1		<b>W -rowy</b>
23-580	23-91		3-1733
23-582	23-92		3-1753
23-586	23-93	3-1933	
23-588	23-96	3-2129	
23-63	23-97	3-2209/3	
23-64	23-99	3-2241	
23-65/1		3-2287	
23-65/2		3-2353	
23-66		3-2557 16-867/871	
23-714		16-867/873	
23-738		16-867/8761	
23-740/1		16-867/8762	

**ZAŁĄCZNIK NR 6**  
**DO PROJEKTU MODERNIZACJI EWIDENCJI GRUNTÓW I BUDYNKÓW DLA**  
**OBREBU: 0023 PAPLIN**  
**JEDNOSTKA EWIDENCYJNA:143303\_2 KORYTNICA**  
**ORAZ OBREBU: 0003 BRZUZA**  
**JEDNOSTKA EWIDENCYJNA: 143305\_5 ŁOCHÓW**  
**POWIAT WĘGROWSKI**  
**WOJEWÓDZTWO: MAZOWIECKIE**

16-867/8763

16-872/873

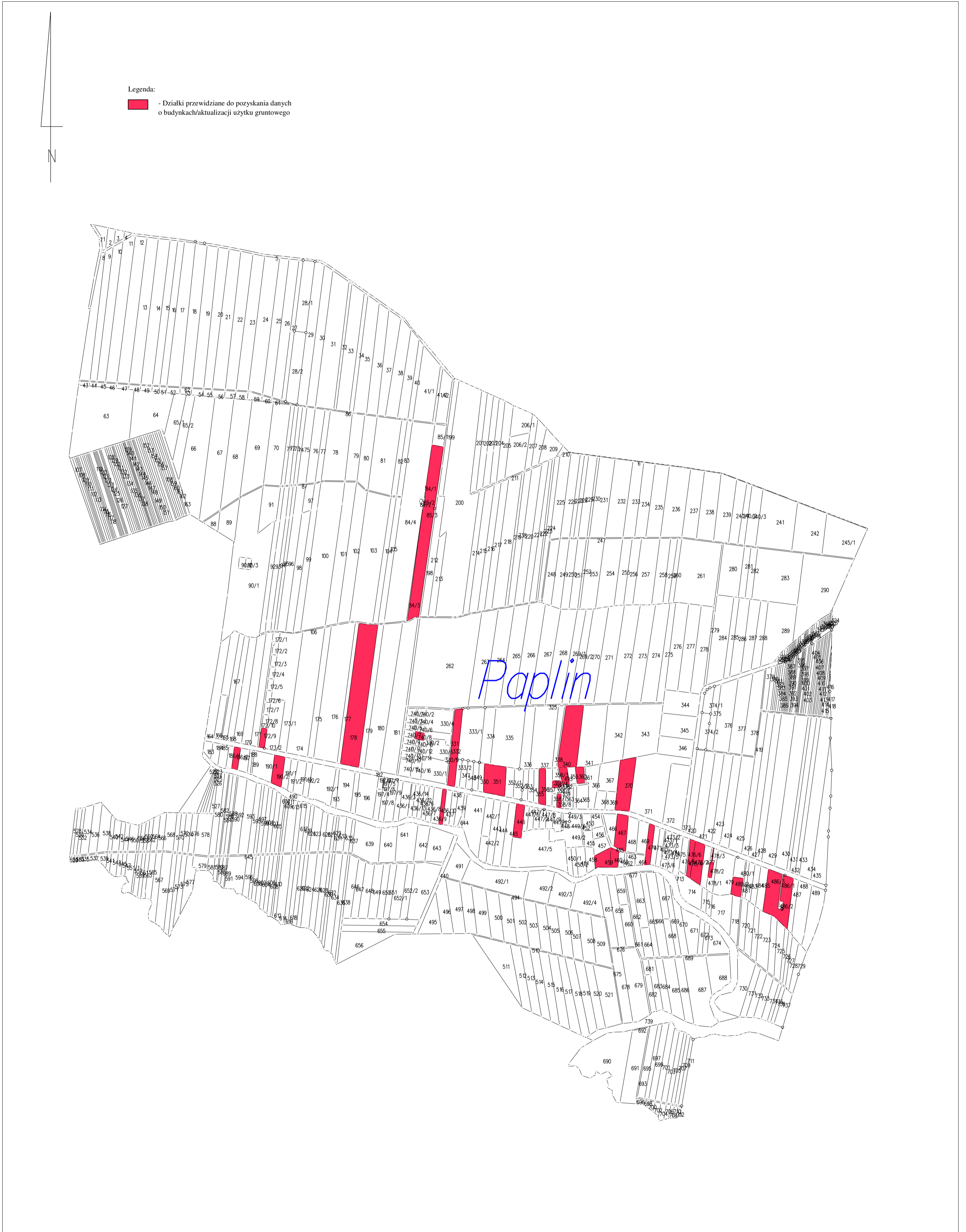
16-872/8771

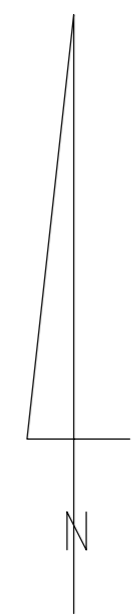
16-872/8772

MAPA POŁOŻENIA DZIAŁEK PRZEWIDZIANYCH  
DO POZYSKANIA DANYCH O BUDYNKACH  
Skala 1:10000


ZALĄCZNIK NR 7  
DO PROJEKTU MODERNIZACJI EWIDENCJI GRUNTÓW  
I BUDYNKÓW

Województwo: mazowieckie  
Powiat: węgrowski  
Jednostka ewidencyjna: 143303\_2 Korytnica  
Obręb ewidencyjny: 0023 Paplin





Legenda:

 - Działki przewidziane do pozyskania danych o budynkach/aktualizacji użytku gruntowego



**ZAŁĄCZNIK NR 9**  
**DO PROJEKTU MODERNIZACJI EWIDENCJI GRUNTÓW I BUDYNKÓW DLA**  
**OBREBU: 0023 PAPLIN**  
**JEDNOSTKA EWIDENCYJNA:143303\_2 KORYTNICA**  
**ORAZ OBREBU: 0003 BRZUZA**  
**JEDNOSTKA EWIDENCYJNA: 143305\_5 ŁOCHÓW**  
**POWIAT WĘGROWSKI**  
**WOJEWÓDZTWO: MAZOWIECKIE**

<b>Spis działek dla obrębu</b>	23-356	<b>Spis działek dla obrębu</b>
<b>0023 Paplin</b>		<b>0003 Brzuza</b>
<b>jednostka ewidencyjna</b>	23-351	<b>jednostka ewidencyjna</b>
<b>143303_2 Korytnica</b>	23-340	<b>143305_5 Łochów</b>
<b>przewidzianych do</b>	23-332	<b>przewidzianych do</b>
<b>pomierzenia</b>	23-740/8	<b>pomierzenia</b>
<b>budynków/aktualizacji</b>	23-178	<b>budynków/aktualizacji</b>
<b>użytku gruntowego:</b>	23-172/9	<b>użytku gruntowego:</b>
23-486/3	23-85/3	3-3679/1
23-480/2		3-2407
23-478/2		3-2419
23-476/2		3-2396
23-476/4		3-2400/1
23-470		3-2405/1
23-460		3-2408
23-459		3-2430
23-467		3-2431
23-450		3-2449/1
23-446		3-2454
23-436/10		3-2452
23-190/2		3-2459
23-186/2		3-2460/2
23-370		3-2463
23-360		3-2464
23-493		3-2469
23-358/4		3-2470
23-358/8		3-2472
23-358/5		3-2475

**ZAŁĄCZNIK NR 9**  
**DO PROJEKTU MODERNIZACJI EWIDENCJI GRUNTÓW I BUDYNKÓW DLA**  
**OBREBU: 0023 PAPLIN**  
**JEDNOSTKA EWIDENCYJNA:143303\_2 KORYTNICA**  
**ORAZ OBREBU: 0003 BRZUZA**  
**JEDNOSTKA EWIDENCYJNA: 143305\_5 ŁOCHÓW**  
**POWIAT WĘGROWSKI**  
**WOJEWÓDZTWO: MAZOWIECKIE**

3-2480	3-2188	3-2013/8
3-2482/2	3-2186	3-2013/14
3-2483/3	3-2172	3-2013/13
3-2483/4	3-2171/2	3-2286/1
3-2488	3-2170/2	3-2285/2
3-2495/3	3-2149	3-2011/2
3-2497	3-2148/2	3-2010/1
3-2508/1	3-2139	3-2001
3-2515/4	3-2136/1	
3-2515/6	3-2132	
3-2541	3-2120	
3-2542	3-2121	
3-2539	3-2115	
3-2543	3-2112	
3-2575/1	3-2113	
3-2552	3-2137	
3-2368/4	3-2232/1	
3-2370/1	3-2233/2	
3-2242	3-2292	
3-2218	3-2293/2	
3-2212	3-2293/3	
3-2210	3-2289	
3-2206	3-2282/7	
3-2201/2	3-2282/6	
3-2193	3-2282/4	
3-2189	3-2013/10	