



27. 06. 2023 AT
26. 06. 2023

STAROSTA KARTUSKI



D.7121.314.2023

Kartuzy, dnia 20.06.2023 r.

ZATWIERDZENIE nr 211/23

Dotyczy: wniosku Pana Tomasza Szymkowiaka – Zastępcy Burmistrza Gminy Żukowo - z dnia 19.06.2023 roku, w sprawie zatwierdzenia **stałej** zmiany organizacji ruchu polegającej na wprowadzeniu radarowego wyświetlacza prędkości w pasie drogi gminnej – ul. Tuchomska w miejscowości Banino.

Na podstawie art. 10 ust. 5 ustawy z dnia 20 czerwca 1997 r. Prawo o ruchu drogowym (Dz. U. z 2022 r. poz. 988) oraz na podstawie § 2 ust. 1 pkt 1, § 6 ust 1, § 7 ust.1 i 2, § 9 ust. 1 Rozporządzenia Ministra Infrastruktury z dnia 23 września 2003 r. w sprawie szczegółowych warunków zarządzania ruchem na drogach oraz wykonywania nadzoru nad tym zarządzaniem (Dz. U. z 2017 r. poz. 784) po analizie wniosku opiniuję projekt pozytywnie.

Stalą zmianę organizacji ruchu wprowadzi wnioskodawca od 20.12.2023 roku

tukasz
20.06.2023

Wyżej wymienione ustalenia na podstawie projektu zmian organizacji ruchu i wskazanych ustaw.

ZATWIERDZAM

z up. Starosty
Arkadiusz Langa
Kierownik Referatu Transportu

Pouczenie:

Zgodnie z § 12 ust. 1 ww. rozporządzenia jednostka wprowadzająca organizację ruchu zawiadamia organ zarządzający ruchem, zarząd drogi oraz właściwego komendanta Policji o terminie jej wprowadzenia, co najmniej 7 dni przed dniem wprowadzenia organizacji ruchu. Zgodnie z § 12 ust.4, jeżeli w terminie, o którym mowa w § 8 ust. 7, brak jest zawiadomienia, o którym mowa w § 12 ust. 1, organ zarządzający ruchem poinformuje zarząd drogi o utracie ważności zatwierdzonej organizacji ruchu.

Każdorazowo proszę powoływać się na sygn. akt.

Otrzymują :

1. Pan Tomasz Szymkowiak
Zastępca Burmistrza Gminy Żukowo
ul. Gdańska 52, 83-330 Żukowo
2. Komenda Powiatowa Policji w Kartuzach
ul. Sambora 44, 83-300 Kartuzy
3. aa

DOCELOWA ORGANIZACJA RUCHU

TEMAT: Montaż radarowego wyświetlacza prędkości przy przejściu dla pieszych w ciągu ulicy Tuchomskiej w miejscowości Banino.

LOKALIZACJA: WOJEWÓDZTWO: POMORSKIE
 POWIAT: KARTUSKI
 GMINA: ŻUKOWO
 MIEJSCOWOŚĆ: BANINO

INWESTOR: GMINA ŻUKOWO, UL. GDAŃSKA 52,
 83-330 ŻUKOWO



	IMIĘ I NAZWISKO	PODPIS	DATA
PROJEKTOWAŁA	Aleksandra Thrun		05.2023 r.

I. OPIS TECHNICZNY

1. Podstawa opracowania i materiały wyjściowe

- a) Rozporządzenie Ministra Transportu i Gospodarki Morskiej z dnia 2 marca 1999 r. w sprawie warunków technicznych, jakim powinny odpowiadać drogi publiczne i ich usytuowanie (Dz.U.2016.124 t.j. z dnia 2016.01.29).
- b) Rozporządzenie Ministra Infrastruktury z dnia 23 września 2003 r. w sprawie szczegółowych warunków zarządzania ruchem na drogach oraz wykonywania nadzoru nad tym zarządzaniem. (Dz.U.2017.784 t.j. z dnia 2017.04.14).
- c) Rozporządzenie Ministra Infrastruktury z dnia 3 lipca 2003 r. w sprawie szczegółowych warunków technicznych dla znaków i sygnałów drogowych oraz urządzeń bezpieczeństwa ruchu drogowego i warunków ich umieszczania na drogach wraz z załącznikami. (Dz.U.2003.220.2181 z dnia 2003.12.23).
- d) Ustawa z dnia 20 czerwca 1997 r. Prawo o ruchu drogowym (Dz.U.2018.1990 t.j. z dnia 2018.10.17).
- e) Mapa sytuacyjna.

2. Cel opracowania

Przedmiotem opracowania jest zmiana docelowej organizacji ruchu w ciągu ulicy Tuchomskiej w miejscowości Banino poprzez montaż radarowego wyświetlacza prędkości przy przejściu dla pieszych w celu poprawy bezpieczeństwa uczestników ruchu drogowego.

3. Stan istniejący, charakterystyka drogi

Teren objęty opracowaniem obejmuje drogę gminną - ulicę Tuchomską w miejscowości Banino. Występuje ruch samochodowy, motocyklowy i pieszy. W bliskim sąsiedztwie zabudowa jednorodzinna oraz szkoła podstawowa.

Charakterystyka ul. Tuchomskiej:

- a) Klasa drogi – gminna.
- b) Droga jednojezdniowa, dwukierunkowa.
- c) Prędkość dopuszczalna – strefa tempo 30 km/h.
- d) Szerokość pasa drogowego – 5,0 m.
- e) Nawierzchnia – bitumiczna.
- f) Dwustronny chodnik oraz ścieżka rowerowa.
- g) Odwodnienie – kanalizacja deszczowa.

4. Planowany termin realizacji

Wprowadzenie zmian w docelowej organizacji ruchu nastąpi do dnia 20.12.2023 r.

5. Proponowana zmiana organizacji ruchu

Projekt zakłada montaż radarowego wyświetlacza prędkości na wysokości dz. nr 22/11, przy przejściu dla pieszych w ciągu ulicy Tuchomskiej w miejscowości Banino, zgodnie z rys. nr 2.

6. Wymagania dla radarowego wyświetlacza prędkości

- a) montaż słupa stalowego o parametrach (+/-5%): wys. 500 cm, śr. 75cm, ścianka 3 mm oraz fundamentu (fundament o powierzchni otworu dobranej i przeliczonej do ciężaru wynikającego z zawieszenia panelu montażowego);
- b) wysokość od posadowienia do dolnej krawędzi wyświetlacza: min. 270 cm;
- c) montaż radarowego wyświetlacza prędkości na słupie stalowym;
- d) uruchomienie z zadanymi parametrami (zakres prędkości i ustawienie powiadomień), konfiguracja urządzenia dostosowana do miejscowego ograniczenia prędkości w miejscu ustawienia;
- e) wszystkie produkty winny spełniać wymogi Polskich Norm przenoszących normy europejskie lub normy innych państw członkowskich Europejskiego Obszaru Gospodarczego przenoszących te normy, obowiązujących w danym zakresie, być jednorodne, być fabrycznie nowe, wolne od wad technicznych i prawnych i nieregenerowane, posiadać umożliwiającą identyfikację symbol oznaczający konkretny produkt;

wszystkie dostarczone w ramach zamówienia elementy muszą posiadać wymagane przepisami atesty i certyfikaty.

7. Uwagi

Ze względu na fakt, iż prace budowlane prowadzone będą w obszarze gdzie występuje ciągły ruch pojazdów, należy podczas prowadzenia robót bezwzględnie przestrzegać zasad BHP (w tym zapewnić odpowiedni strój osobom pracującym w obszarze jezdni) i nie stwarzać zagrożenia w ruchu drogowym.

II. CZĘŚĆ RYSUNKOWA

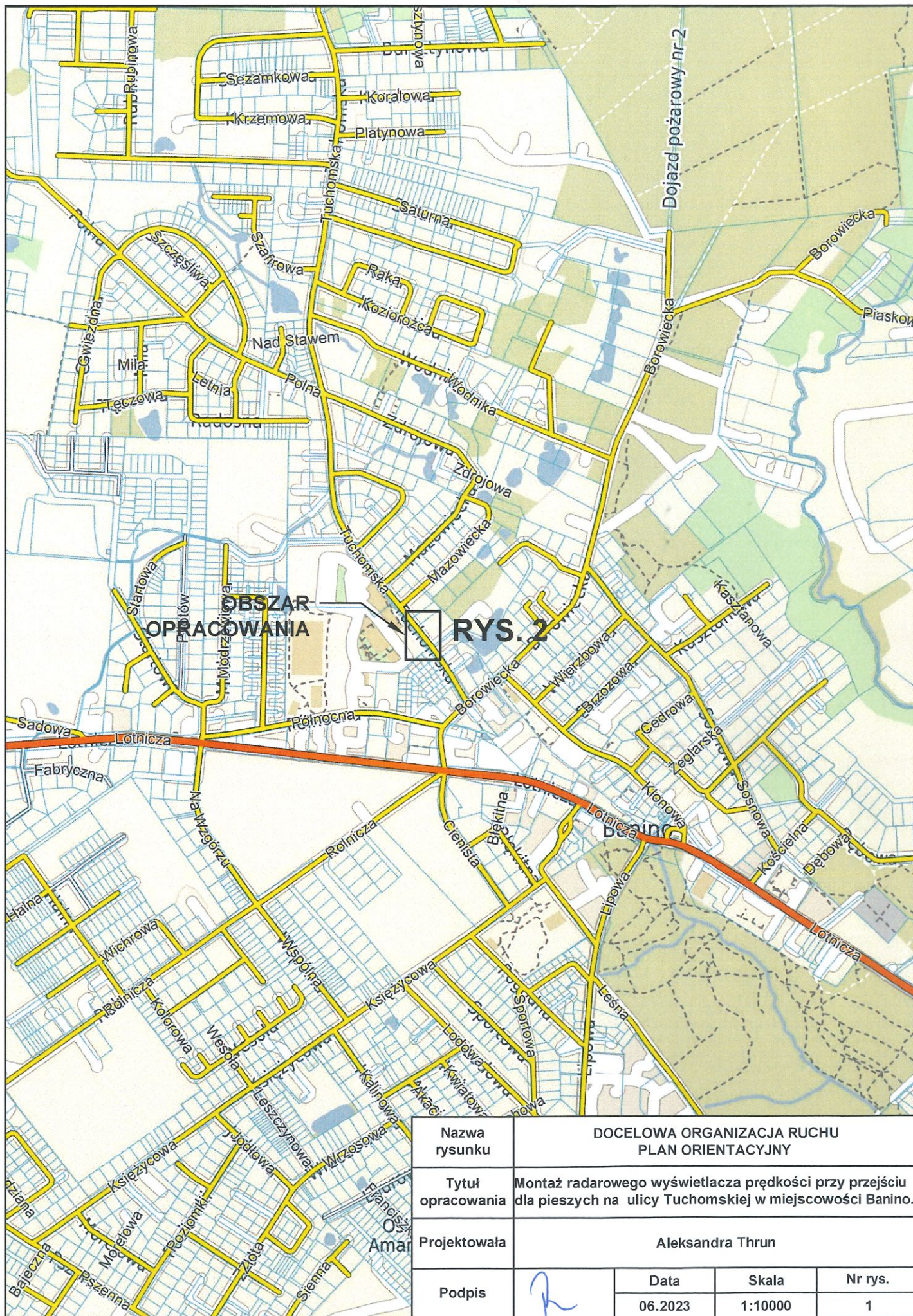
Rysunek nr 1 – plan orientacyjny, skala 1:10000

Rysunek nr 2 – schemat oznakowania, skala 1:500

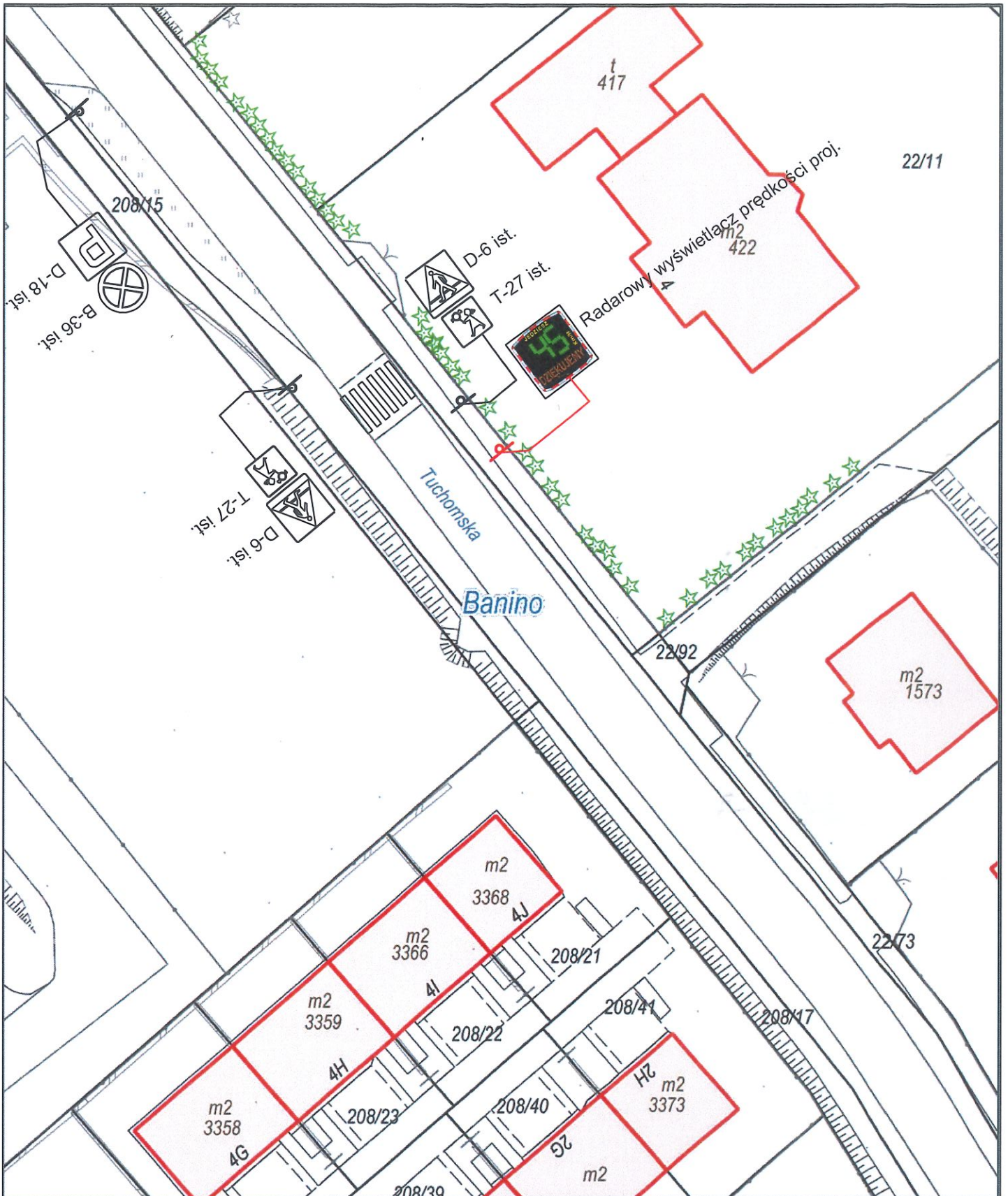
Opracowała:


Aleksandra Thrun





Nazwa rysunku	DOCELOWA ORGANIZACJA RUCHU PLAN ORIENTACYJNY		
Tytuł opracowania	Montaż radarowego wyświetlacza prędkości przy przejściu dla pieszych na ulicy Tuchomskiej w miejscowości Banino.		
Projektowała	Aleksandra Thrun		
Podpis		Data	Nr rys.
		06.2023	1
		Skala	
		1:10000	



	Nazwa rysunku	DOCELOWA ORGANIZACJA RUCHU PLAN SYTUACYJNY		
	Tytuł opracowania	Montaż radarowego wyświetlacza prędkości przy przejściu dla pieszych na ulicy Tuchomskiej w miejscowości Banino.		
	Projektowała	Aleksandra Thrun		
	Podpis		Data	Nr rys.
			06.2023	2
			Skala	
			1:500	