

Znaki pionowe	szt./pow. [m2]	Znaki poziome	dl [m]	pow. [m2]	Urządzenia bezpieczeństwa ruchu	szt.	Wykonawca:	Investor:	Typ:
Typ A	2	Linie krańcowe	272	65	U-1a U-7 U-8 U-1f	0	Pracownia Projektowa Sampo Kozłowy Lip 54 16-113 Szudziałowo	GDDKIA GŁÓWNA DZIAŁALNOŚĆ DRÓG REKONSTRUKCYJNO-ROZBUDOWYCH i remontu dróg	Plan sytuacyjny
Typ B	0	Linie segregacyjne przezywane	436	35	U-1b U-7 U-8 U-1f	0			
Typ C	0	Linie segregacyjne ciągłe	0	0	U-1a U-8 / U-1a	0			
Typ D	0	Przejścia dla pieszych	0	0	U-1b U-8 / U-1b	4 / 0			
Typ E	1 / 9,0	Pow. wyłączonez ruchu	0	0	U-2	0			
Typ F	0	Strzałki	7 szt.	20	U-6	0			
Typ G	0	Linie zatrzymania	0	0	U-11b	219			
Typ T	1	Inne	0	0	U-12b	0			
inne (nietypowe)	0	Łącznie znaki poziome	708	120	U-14a	439			

PROJEKT ORGANIZACJI RUCHU
NA DRODZE KRAJOWEJ

Skala: 1:500

NR 47
Załącznik do Projektu Organizacji Ruchu

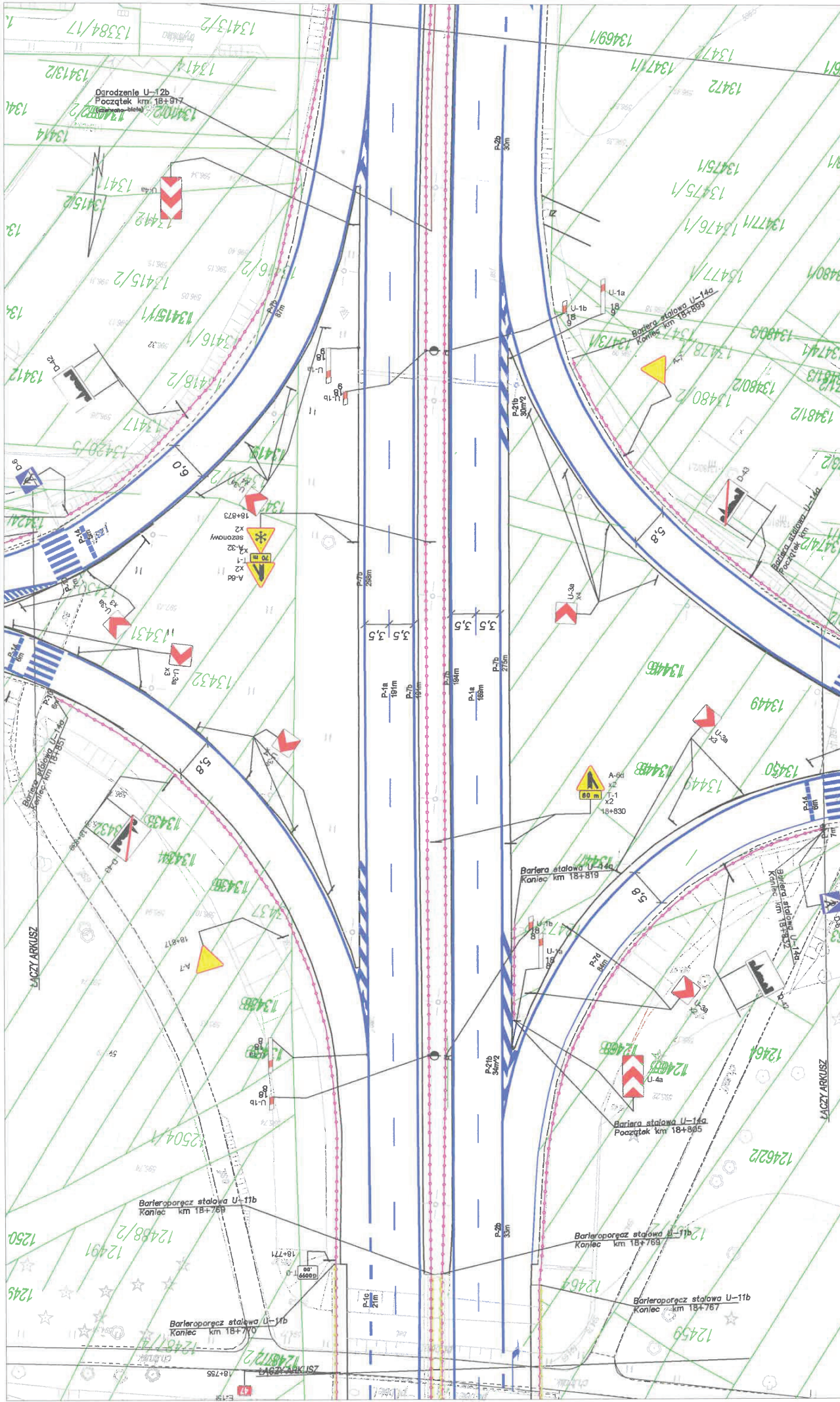
od km 0+000 do km 35+745
(Chabówka - Zakopane)

58

Kraków 2017

Revizja 05

Plan sytuacyjny



Znaki pionowe		szk./pow. [m2]	Znaki poziome	dl [m]	pow. [m2]	Uzadzenia bezpieczenstwa ruchu	szk.
Typ A	8		Linie krawadziowe	1293	300	U-1a U-7 U-8 U-11	0
Typ B	0		Linie segregacyjne przewywane	402	18	U-1b U-7 U-8 U-11	0
Typ C	0		Linie segregacyjne ciagle	95	23	U-1a U-8 / U-1a	3 / 0
Typ D	7		Przejscia dla pieszych	13	26	U-1b U-8 / U-1b	4 / 0
Typ E	1 / 0,1		Pow.wyłączonoz ruchu	147	56	U-4a	2
Typ F	0		Sitzaiki	0	0	U-3a	24
Typ G	0		Linie zatrzymañ	17	6	U-11b	54
Typ T	4		Inne	0	0	U-12b	29
Inne (nieotypowe)	1		Łącznicie znaki poziome	1807	429	U-14a	744

Typ: Plan sytuacyjny

PROJEKT ORGANIZACJI RUCHU NA DRODZE KRAJOWEJ

Skala: 1:500

NR 47 - Dział w Krakowie

Zakres: Wskaźniki i Ogólny Plan Organizacji Ruchu

od km 0+000 do km 39+745 (Chabówka - Zakopane)

Krajów 2017

Wykonawca:

GDDKIA

GENERALNA DYPREKCJA DRÓG REKONSTRUKCYJNO-REMONTOWYCH

ODDZIAŁ W WARSZAWIE

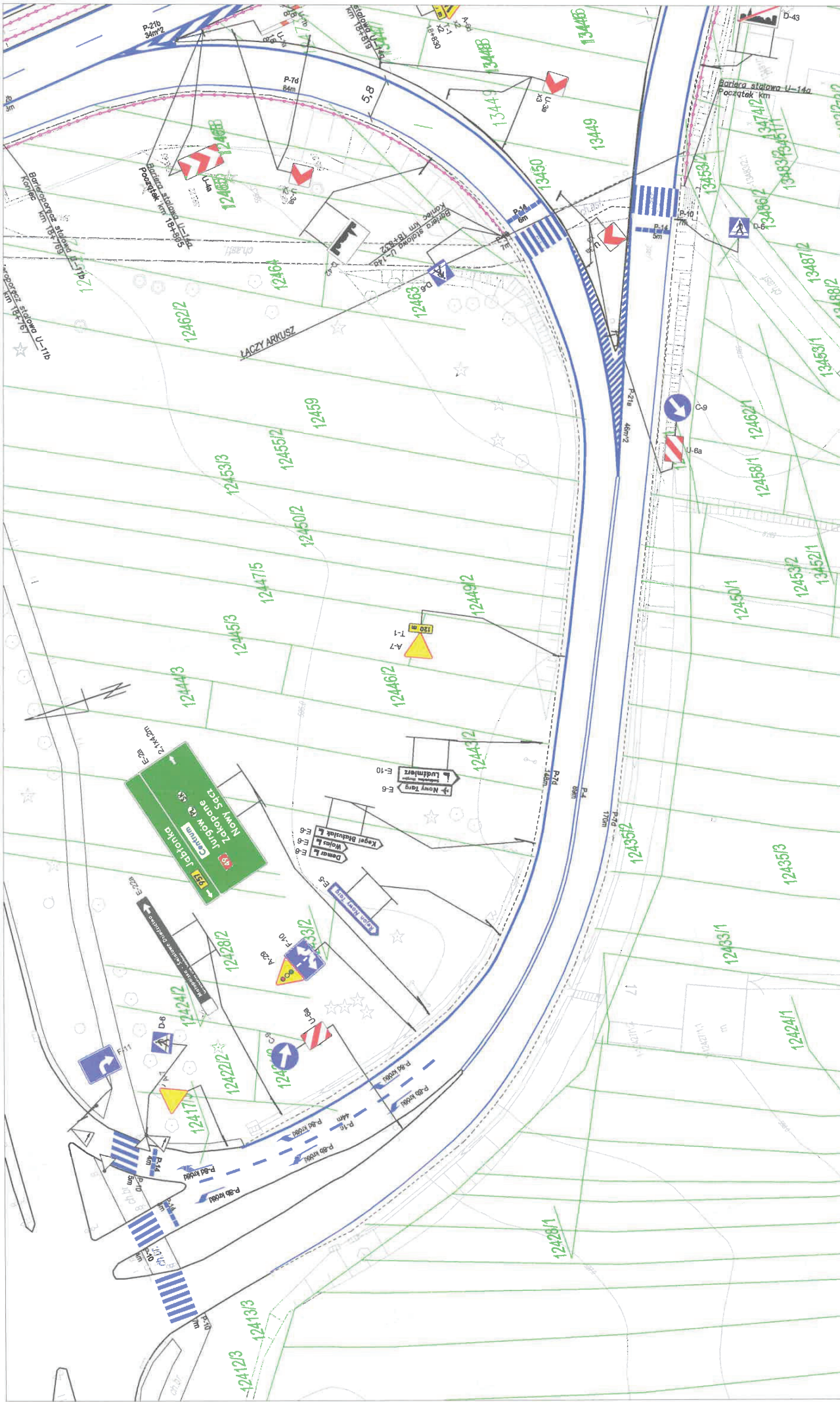
Umowa Nr I/120/ZIZ-2/2017

Rewizja 05

Pracownia Projektowa Sampo

Kozłowy Ług 54

16-113 Szudziałowo



Znaki pionowe	szt./pow. [m2]	Znaki poziome	dl [m]	pow. [m2]	Urządzenia bezpieczeństwa ruchu	szt.
Typ A	3	Linie krzywiznowe	332	80	U-1a U-7 U-8 U-1f	0
Typ B	0	Linie segregacyjne przerywane	44	5	U-1b U-7 U-8 U-1f	0
Typ C	2	Linie segregacyjne ciągłe	89	21	U-1a U-8 / U-1a	0
Typ D	1	Przejścia dla pieszych	16	32	U-1b U-8 / U-1b	0
Typ E	2 / 9,4	Pow. wyłączonez ruchu	0	0	U-2	2
Typ F	2 / 1,4	Strzażki	6 szt.	9	U-6	0
Typ G	0	Linie zatrzymaní	8	3	U-11	0
Typ T	1	Inne	0	0	U-12b	0
Inne (nieztypowe)	0	Łącznie znaki poziome	473	151	U-14a	0

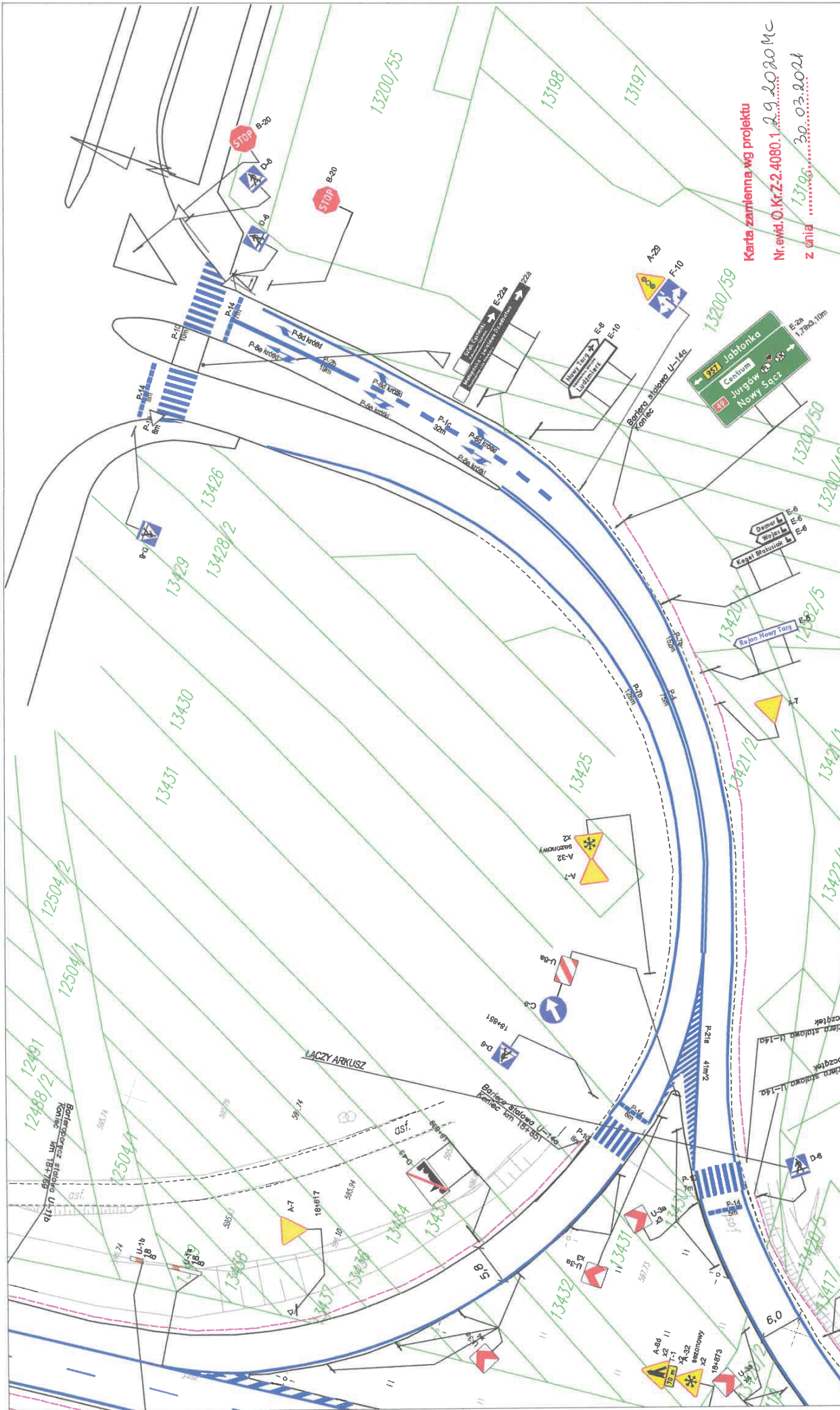
Wykonawca:
Pracownia Projektowa Szampo
 Kozłowy Ług 54
 16-113 Szardzabowo

Investor:
GDDKIA
 GENERALNA DYREKCJA
 DRÓG KRAJOWYCH I AUTOSTRAD
 ul. Sienkiewicza 54, 00-610 Warszawa

Tytuł: Plan sygnalizacji
 NA DRODZE KRAJOWEJ
 Skala: 1:500
 GDDKIA Oddział w Kielcach
 Nr 47
 od km 0+000 do km 3+745
 (Chabówka - Żalępole)

PROJEKT ORGANIZACJI RUCHU
 NA DRODZE KRAJOWEJ
 Skala: 1:500
 GDDKIA Oddział w Kielcach
 Nr 47
 od km 0+000 do km 3+745
 (Chabówka - Żalępole)

Umowa Nr IP/2022Z/2/2017
 Rewizja 05
 Kraków 2017



Karta zamienna wg projektu
 Nr. ewyd. O.Kr.Z-2.4080.1.29.2020 Mc
 z dnia 30.03.2024

Wykonawca:
PrawyPas
 ul. Czerwone Maki 39/39
 30-392 Kraków
 tel. 503 008 883
 biuro@prawyPas.eu

Investor:
GDDKIA
 GENERALNA DYREKCJA
 DRÓG KRAJOWYCH I AUTOSTRAD
 ODDZIAŁ W KRAKOWIE
 ul. Młocznik 14

Tytuł: Plan sytuacyjny
Skala: 1:500
Nr rysunku: 61/1
Kraków 2021

**PROJEKT ORGANIZACJI RUCHU
 NA DRODZE KRAJOWEJ
 NR 47**
 od km 0+000 do km 39+745
 (Chwałówka - Zakopane)

Umowa Nr 1/2547/27-2/2020 **Remiza 05**

Znaki pionowe	szt./pow. [m2]	Znaki poziome	czj [m]	pow. [m2]	Uzrządzenia bezpieczeństwa ruchu	szt.
Typ A	7	Linia krawężnikowa	331	79	U-1a U-7 U-8 U-1f	0
Typ B	0	Linia segregacyjna przerywane	32	4	U-1b U-7 U-8 U-1f	0
Typ C	1	Linia segregacyjna ciągła	95	23	U-1a U-8 / U-1a	0
Typ D	4	Przejścia dla pieszych	18	34	U-1b U-8 / U-1b	2
Typ E	27/6,1	Pow. wyłączonych tułów	41	16	U-3	0
Typ F	1	Szranki	6 szt.	11	U-6	1
Typ G	0	Linia zatrzymań	21	8	U-11	0
Typ T	0	Linie	0	0	U-12b	0
Inne (niezpolowe)	0	Łącznie znaki poziome	476	174	U-14a	97