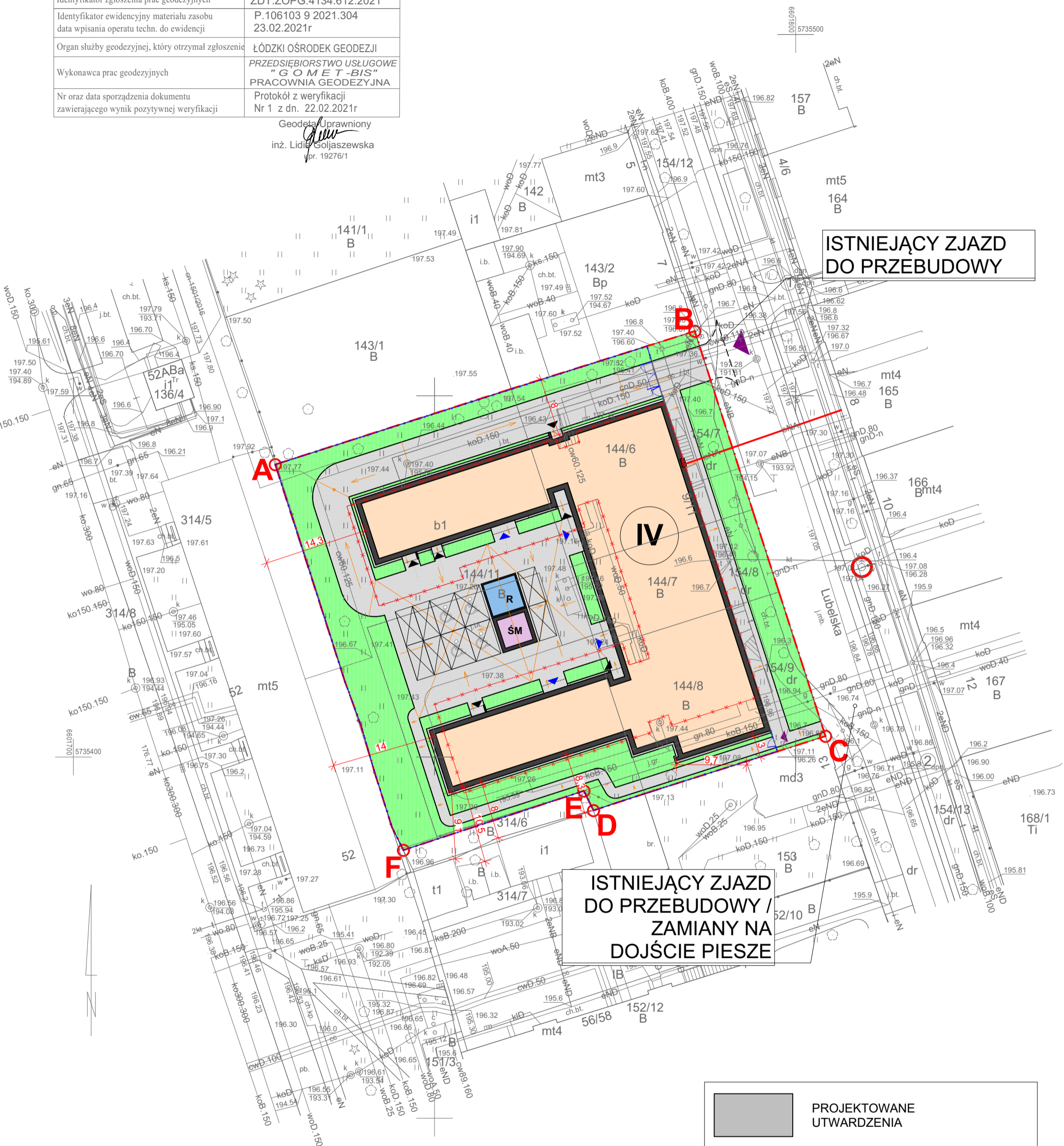


Identyfikator zgłoszenia prac geodezyjnych	ZDT.ZOPG.4134.612.2021
Identyfikator ewidencyjny materiału zasobu data wpisania operatu techn. do ewidencji	P.106103 9 2021.304 23.02.2021r
Organ służby geodezyjnej, który otrzymał zgłoszenie	ŁÓDZKI OŚRODEK GEODEZJI
Wykonawca prac geodezyjnych	PRZEDSIĘBIORSTWO USŁUGOWE "G O M E T - B I S" PRACOWNIA GEODEZYJNA
Nr oraz data sporządzenia dokumentu zawierającego wynik pozytywnej weryfikacji	Protokół z weryfikacji Nr 1 z dn. 22.02.2021r

Geodeta Uprawniony
inż. Lidia Goljaszewska
wpr. 19276/1



Nie wyklucza się istnienia w terenie innych, nie wykazanych na niniejszej mapie urządzeń podziemnych, które nie były zgłoszone do inwentaryzacji, lub o których brak jest informacji w instytucjach branżowych.

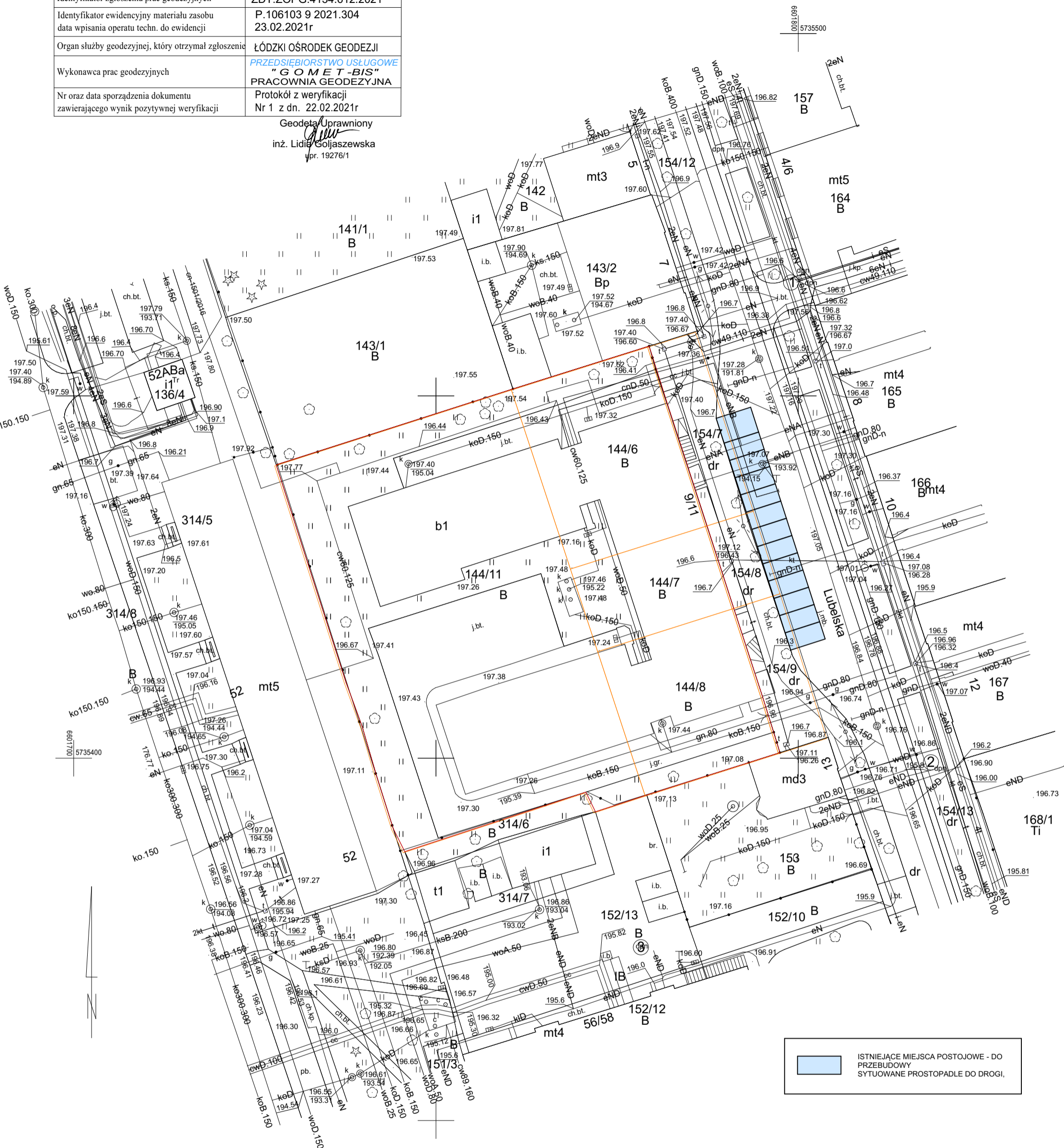
Uwaga:
Mapa d/c projektowych została wykonana bez ustalenia obciążeń służebnościami gruntowymi.


Uwaga: W miejscach oznaczonych ① - ③ Brak danych branżowych i możliwości pomiaru. Próba wykrycia aparaturą nie dała rezultatu. Proszę uważać przy pracach ziemnych.

m. Łódź	MAPA DO CELÓW PROJEKTOWYCH	PRZEDSIĘBIORSTWO USŁUGOWE "G O M E T - B I S" PRACOWNIA GEODEZYJNA 93-202 Łódź, ul. Dąbrowskiego 91 tel. (0-42) 647-08-08
Łódź-Górna	w skali 1:500	
Obręb: G-4	Mapę niniejszą wykonano na podstawie numerycznej mapy zasadniczej m.Łódź nr sekcji: 6.163.33.24.4.1 1. Układ współrzędnych: 2000" 2. Poziom odniesienia: lokalny m. Łódź	
106103_9.0004		1. ZAGOSPODAROWANIE TERENU - ZJAZDY I UTWARDZENIA SKALA: 1:500
ul.Lubelska 9/11		

Poświadczam, że niniejszy dokument został opracowany w wyniku prac geodezyjnych i kartograficznych, których rezultaty zawiera operat techniczny pozytywnie zweryfikowany. Jednocześnie informuję, że jestem świadomy odpowiedzialności karnej za złożenie fałszywego oświadczenia.	
Identyfikator zgłoszenia prac geodezyjnych	ZDT.ZOPG.4134.612.2021
Identyfikator ewidencyjny materiału zasobu data wpisania operatu techn. do ewidencji	P.106103 9 2021.304 23.02.2021r
Organ służby geodezyjnej, który otrzymał zgłoszenie	ŁÓDZKI OŚRODEK GEODEZJI
Wykonawca prac geodezyjnych	PRZEDSIĘBIORSTWO USŁUGOWE "G O M E T - B I S" PRACOWNIA GEODEZYJNA
Nr oraz data sporządzenia dokumentu zawierającego wynik pozytywnej weryfikacji	Protokół z weryfikacji Nr 1 z dn. 22.02.2021r

Geodeta Uprawniony
inż. Lidia Goljaszewska
upr. 19276/1



 ISTNIĄCE MIEJSCA POSTOJOWE - DO PRZEBUDOWY SYTUOWANE PROSTOPADLE DO DRUGI,

Nie wyklucza się istnienia w terenie innych, nie wykazanych na niniejszej mapie urządzeń podziemnych, które nie były zgłoszone do inwentaryzacji, lub o których brak jest informacji w instytucjach branżowych.

Uwaga:
Mapa d/c projektowych została wykonana bez ustalenia obciążeń służebnościami gruntowymi.

Uwaga: W miejscach oznaczonych ① - ③ Brak danych branżowych i możliwości pomiaru. Próba wykrycia aparaturą nie dała rezultatu. Proszę uważać przy pracach ziemnych.

<p>m. Łódź Łódź-Górna Obręb: G-4 106103_9.0004 ul.Lubelska 9/11</p>	<p>MAPA DO CELÓW PROJEKTOWYCH w skali 1:500</p> <p>Mapę niniejszą wykonano na podstawie numerycznej mapy zasadniczej m.Łódź nr sekcji: 6.163.33.24.4.1 1. Układ współrzędnych: 2000", 2. Poziom odniesienia: lokalny m. Łódź</p>	<p>PRZEDSIĘBIORSTWO USŁUGOWE "G O M E T - B I S" PRACOWNIA GEODEZYJNA 93-202 Łódź, ul.Dąbrowskiego 91 tel. (0-42) 647-08-08</p>	<p>2. AKTUALNA LOKALIZACJA MIEJSC POSTOJOWYCH SKALA: 1:500</p>
---	---	---	---

Poświadczam, że niniejszy dokument został opracowany w wyniku prac geodezyjnych i kartograficznych, których rezultaty zawiera operat techniczny pozytywnie zweryfikowany. Jednocześnie informuję, że jestem świadomy odpowiedzialności karnej za złożenie fałszywego oświadczenia.	
Identyfikator zgłoszenia prac geodezyjnych	ZDT.ZOPG.4134.612.2021
Identyfikator ewidencyjny materiału zasobu data wpisania operatu techn. do ewidencji	P.106103 9 2021.304 23.02.2021r
Organ służby geodezyjnej, który otrzymał zgłoszenie	ŁÓDZKI OŚRODEK GEODEZJI
Wykonawca prac geodezyjnych	PRZEDSIĘBIORSTWO USŁUGOWE "G O M E T - B I S" PRACOWNIA GEODEZYJNA
Nr oraz data sporządzenia dokumentu zawierającego wynik pozytywnej weryfikacji	Protokół z weryfikacji Nr 1 z dn. 22.02.2021r

Geodeta Uprawniony
inż. Lidia Goljaszewska
upr. 19276/1



 - PLANOWANE MIEJSCA POSTOJOWE - SYTUOWANE RÓWNOLEGLE DO DROGI, WYMIAR MIEJSCA 250x600 cm

Nie wyklucza się istnienia w terenie innych, nie wykazanych na niniejszej mapie urządzeń podziemnych, które nie były zgłoszone do inwentaryzacji, lub o których brak jest informacji w instytucjach branżowych.

Uwaga: Mapa d/c projektowych została wykonana bez ustalenia obciążeń służebnościami gruntowymi.

Uwaga: W miejscach oznaczonych ① - ③ Brak danych branżowych i możliwości pomiaru. Próba wykrycia aparaturą nie dała rezultatu. Proszę uważać przy pracach ziemnych.

<p>m. Łódź Łódź-Górna Obręb: G-4 106103_9.0004 ul.Lubelska 9/11</p>	<p>MAPA DO CELÓW PROJEKTOWYCH w skali 1:500</p> <p>Mapę niniejszą wykonano na podstawie numerycznej mapy zasadniczej m.Łódź nr sekcji: 6.163.33.24.4.1 1. Układ współrzędnych: 2000" 2. Poziom odniesienia: lokalny m. Łódź</p>	<p>PRZEDSIĘBIORSTWO USŁUGOWE "G O M E T - B I S" PRACOWNIA GEODEZYJNA 93-202 Łódź, ul.Dąbrowskiego 91 tel. (0-42) 647-08-08</p>	<p>3. PLANOWANA LOKALIZACJA MIEJSC POSTOJOWYCH SKALA: 1:500</p>
---	--	---	--