

Urząd Miejski w Grodzisku Mazowieckim, Wydział Geodezji i Kartografii




**Oznakowanie istniejące**



**Oznakowanie projektowane**



**Projektowana balustrada**



**Wyniesione (prefabrykowane) przejście dla pieszych**

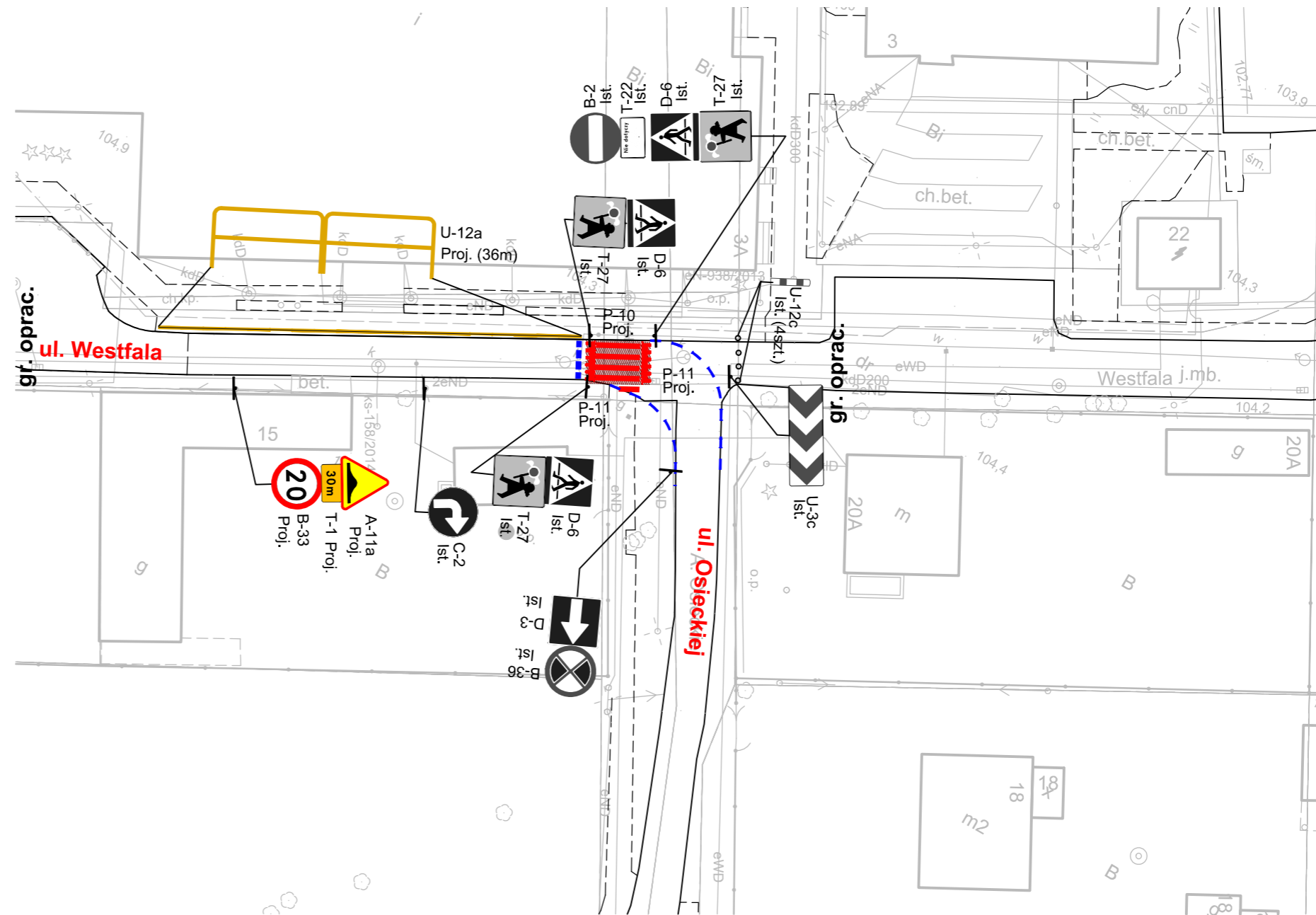
**Poprawa bezpieczeństwa pieszych i rowerzystów w Gminie Grodzisk Mazowiecki**  
Wyniesienie przejścia dla pieszych na ul. Bałtyckiej / Garbarskiej w Grodzisku Maz.

Nazwa rysunku:	Projekt organizacji ruchu		
Stanowisko	Imię i nazwisko	Nr uprawnień	Podpis
Projektant:	mgr inż. Adam Grzyb	MAZ0277/POOD/04	


**HORYZONT**

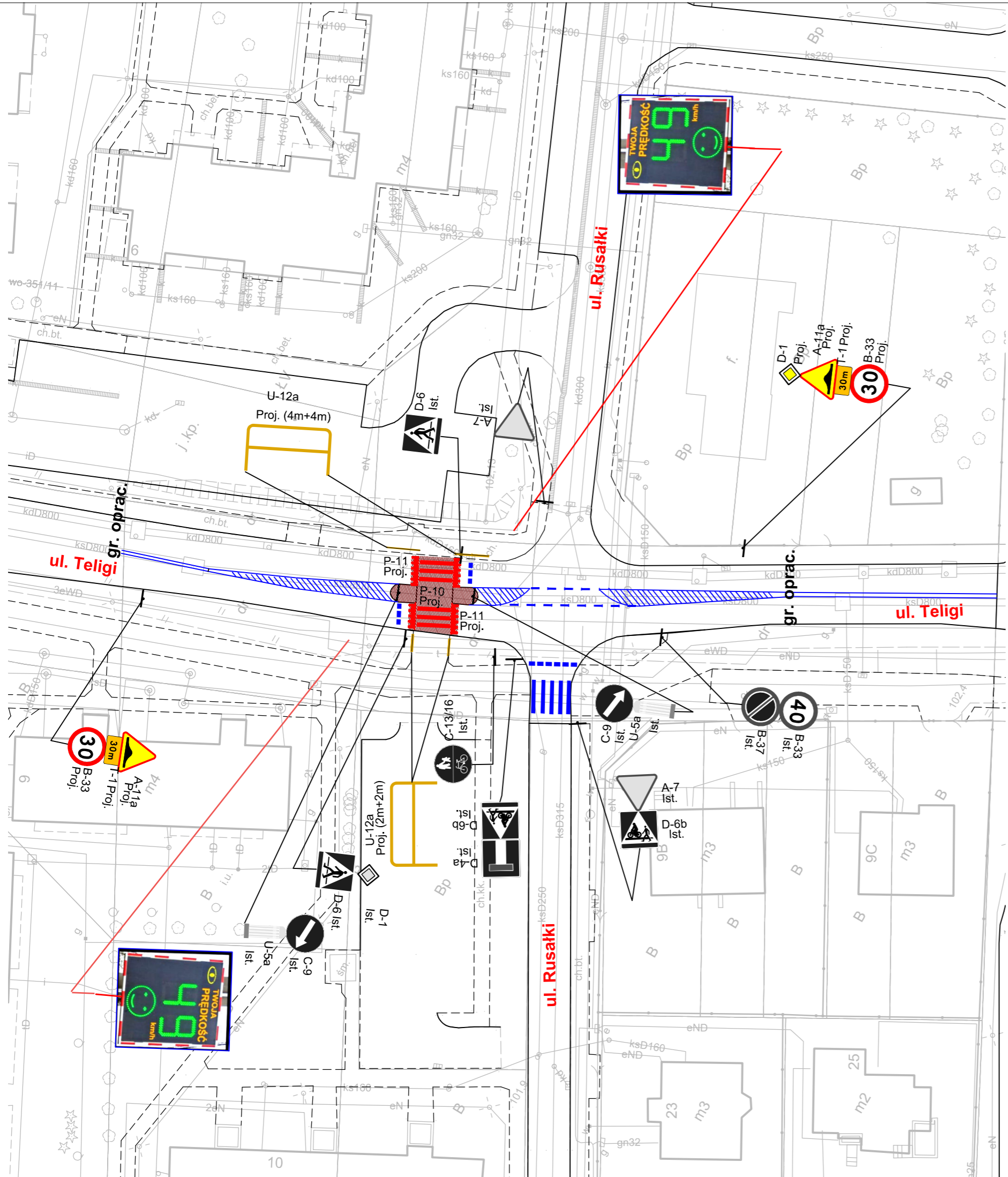
USŁUGI PROJEKTOWO INŻYNIERSKIE  
ul. Lilpopa 11a, 05-840 Brwinów; Tel. 783-319-097; horyzont.upi@gmail.com

SKALA	DATA	Branża	Nr rysunku
org	6.2023	drogi	org.1



- 
**Oznakowanie istniejące**
- 
**Oznakowanie projektowane**
- 
**Projektowana balustrada**
- 
**Wyniesione (prefabrykowane) przejście dla pieszych**

<b>Poprawa bezpieczeństwa pieszych i rowerzystów w Gminie Grodzisk Mazowiecki</b> Wyniesienie przejścia dla pieszych na ul. Westfala / Osieckiej w Grodzisku Maz.			
Nazwa rysunku:	Projekt organizacji ruchu		
Stanowisko	Imię i nazwisko	Nr uprawnień	Podpis
Projektant:	mgr inż. Adam Grzyb	MAZ/0277/POOD/04	
 USŁUGI PROJEKTOWO INŻYNIERSKIE ul. Lilpopa 11a, 05-840 Brwinów; Tel. 783-319-097; horyzont.upi@gmail.com			
	SKALA	DATA	Branża
org		6.2023	drogi
			<b>org.1</b>



**Oznakowanie istniejące** (D-6 Ist.)

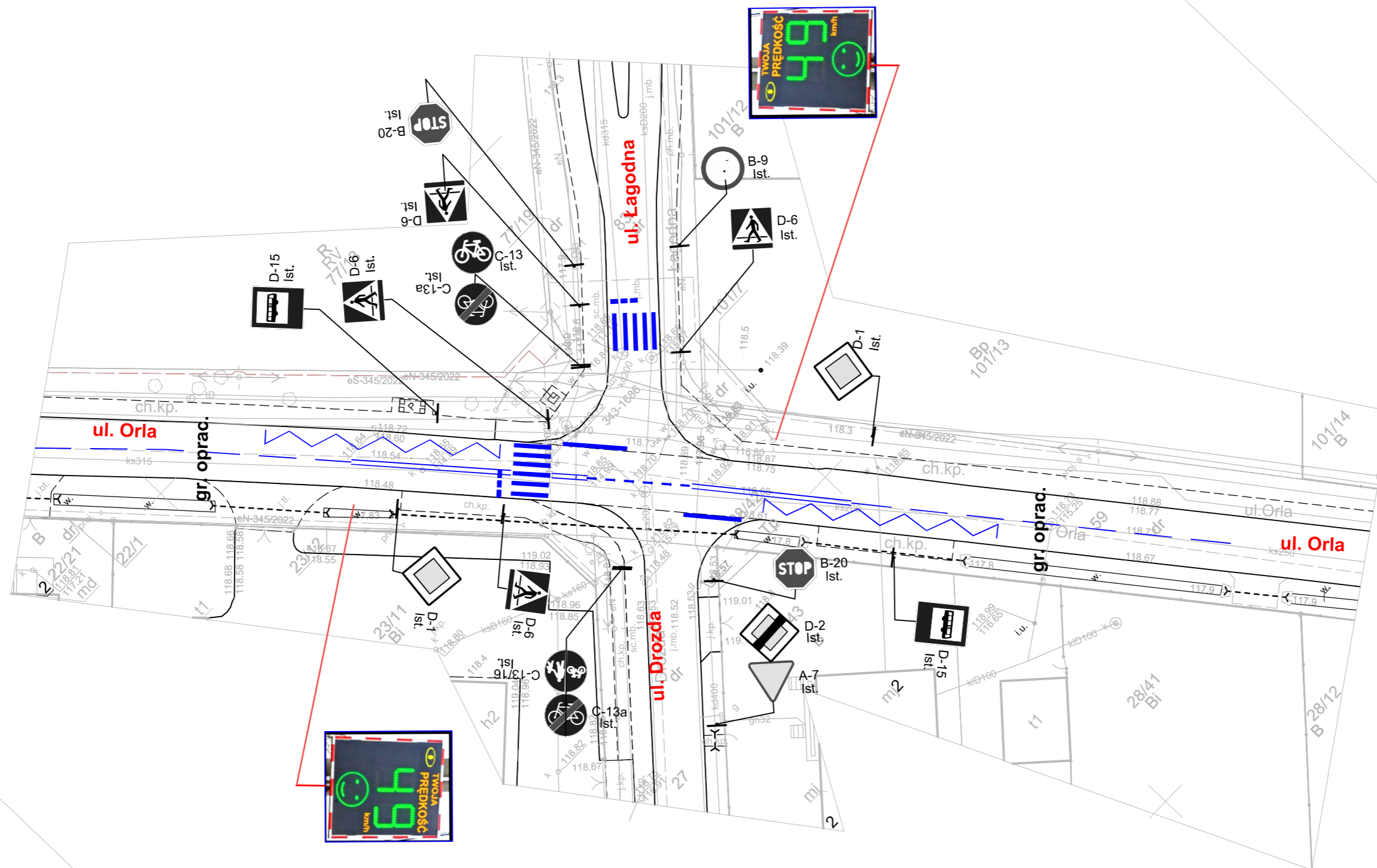
**Oznakowanie projektowane** (A-11a Proj.)


**Projektowana balustrada** (U-12a Proj. (12m))

**Wyniesione (prefabrykowane) przejście dla pieszych** (P-11 Proj.)

**Projektowane radarowe wyświetlacze prędkości (ustawienie 30km/h)**

Poprawa bezpieczeństwa pieszych i rowerzystów w Gminie Grodzisk Mazowiecki			
Wyniesienie przejścia dla pieszych na ul. Teligi / Rusałki w Grodzisku Maz.			
Nazwa rysunku:	Projekt organizacji ruchu		
Stanowisko	Imię i nazwisko	Nr uprawnień	Podpis
Projektant:	mgr inż. Adam Grzyb	MAZ0277/POOD/04	
<b>HORYZONT</b>			
USŁUGI PROJEKTOWO INŻYNIERSKIE			
ul. Lilpopa 11a, 05-840 Brwinów; Tel. 783-319-097; horyzont.upi@gmail.com			
SKALA	DATA	Branża	Nr rysunku
org	6.2023	drogi	org.1



 C-13 Ist. **Oznakowanie istniejące**



**Projektowane radarowe wyświetlacze prędkości**  
(ustawienie 50km/h)

Poprawa bezpieczeństwa pieszych i rowerzystów w Gminie Grodzisk Mazowiecki			
Radarowe wyświetlacze prędkości			
ul. Orla / ul. Łagodna - Szczęsne, gm. Grodzisk Maz.			
Nazwa rysunku:	Projekt organizacji ruchu		
Stanowisko	Imię i nazwisko	Nr uprawnień	Podpis
Projektant:	mgr inż. Adam Grzyb	MAZ/0277/POOD/04	
<b>HORYZONT</b>			
USŁUGI PROJEKTOWO INŻYNIERSKIE			
ul. Lilpowa 11a, 05-840 Brwinów; Tel. 783-319-097; horyzont.upi@gmail.com			
	SKALA	DATA	Branża
org		6.2023	drogi
			Nr rysunku
			<b>org.1</b>