

MAPA DO CELÓW PROJEKTOWYCH	
Oznaczenie kancelaryjne zgłoszenia pracy geodezyjnej	GK.6640.416.2017
Nazwa miejscowości	Wachowa
Jednostka ewidencyjna	061203_4
Obszar ewidencyjny	0001
Skala mapy	1:500
Nazwa układu współrzędnych	Kronstadt
Oznaczenie granic obszaru, który był przedmiotem pomiaru	NIE BADANO
Data opracowania mapy	12.06.2017r.

Powiadza się, że niniejszy dokument został opracowany w wyniku prac geodezyjnych i kartograficznych, których rezultaty zawiera oprat techniczny wpisany do ewidencji materialny państwowego zasobu geodezyjnego i kartograficznego













STAROSTA WACHOWSKI  
P.0812.2017.609  
2017-06-30

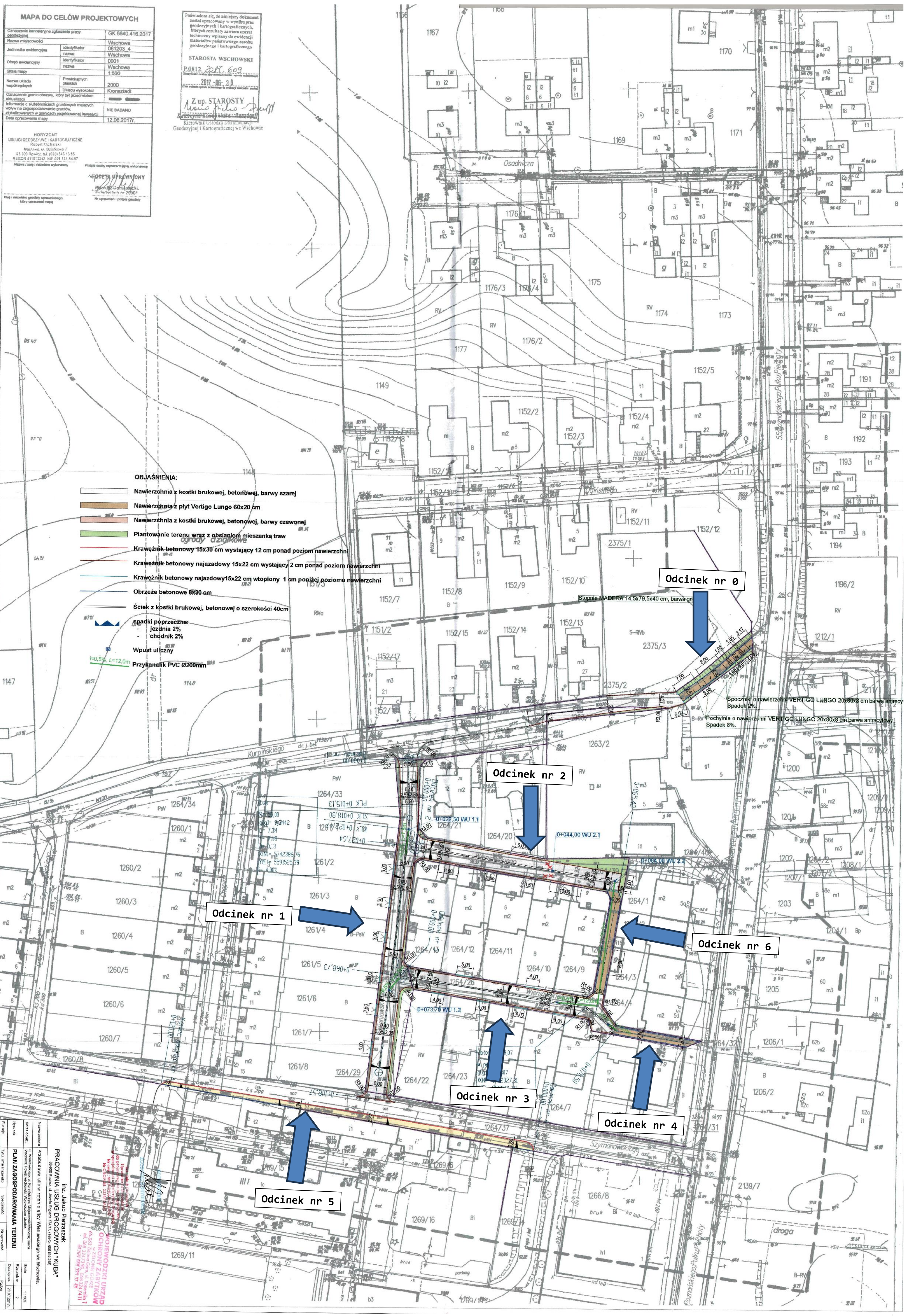
Z up. STAROSTY  
Marek Piłko

Kierownik Urzędu Dokumentacji Geodezyjnej i Kartograficznej w Wachowie

HORYZONT  
USŁUGI GEODEZYJNE I KARTOGRAFICZNE  
Robert Michalski  
Młocznik w. 06/0000-7  
63-300 Rzewice, tel. (95) 515 13 85  
REGON 141973242, NIP 6581315497  
Nasza / Wasza siedziba wykonawcy

Przedmiotem niniejszego projektu jest wykonanie robót budowlanych polegających na wybudowaniu i wykończeniu drogi o szerokości 12,00 m z nawierzchnią z kostki brukowej, betonowej, barwy szarej, z krawężnikami betonowymi i obrzeżem betonowym.

- OBJAŚNIENIA:**
-  Nawierzchnia z kostki brukowej, betonowej, barwy szarej
  -  Nawierzchnia z płyt Vertigo Lungo 60x20 cm
  -  Nawierzchnia z kostki brukowej, betonowej, barwy czerwonej
  -  Plantowanie terenu wraz z obsianiem mieszaną traw
  -  Krawężnik betonowy 15x30 cm wystający 12 cm ponad poziom nawierzchni
  -  Krawężnik betonowy najazdowy 15x22 cm wystający 2 cm ponad poziom nawierzchni
  -  Krawężnik betonowy najazdowy 15x22 cm wtopiony 1 cm poniżej poziomu nawierzchni
  -  Obrzeże betonowe 6x30 cm
  -  Ściek z kostki brukowej, betonowej o szerokości 40cm
  -  spadki poprzeczne:  
- jezdnia 2%  
- chodnik 2%
  -  Wpust uliczny
  -  Przykanalik PVC Ø200mm



Odcinek nr 0

Odcinek nr 2

Odcinek nr 1

Odcinek nr 6

Odcinek nr 3

Odcinek nr 4

Odcinek nr 5

PRACOWNIA USŁUG PROJEKTOWYCH KABA	
ul. Janków Piłsudski 10, 63-300 Rzewice, tel. (95) 515 13 85	
PLAN ZAGOSPODAROWANIA TERENU	
Skala	1:500
Data oprac.	2017/07/17

**OPINIA ZASTYTKOWA**  
WZGLĘDNIE WYKONANIE PRAC  
W ZAKRESIE WYKONANIA  
PRAC PROJEKTOWYCH  
W ZAKRESIE WYKONANIA  
PRAC PROJEKTOWYCH