


























1. W linii projektowanego krawężnika betonowego 12x25 cm wykonać lokalnie przemy i celu dodatkowego styku wód opadowych.
2. W miejscach zieleni projektuje się krzewy oraz drzewa ozdobne.
3. Lokalne zmętnienie jezdnii wg. PZT.
4. Projektuje się rury osobne (niebieski Ø110 mm) na kabie energetyczne.

PROJEKTOWANE:

PROJEKTOWANE:

- |   |   |
|---|---|
|  | - droga gminna - naw. z kostki brukowej betonowej       |
|  | - droga dla pieszych - naw. z kostki brukowej betonowej |
|  | - ziadł - naw. z kostki brukowej betonowej              |
|  | - miejsca postojowe - naw. z kostki brukowej betonowej  |
|  | - miejsca postojowe - naw. z płyt asfaltowych           |
|  | - zielen - naw. gruntuwa                                |
|  | - wpłeka śmieciowa - naw. z kostki brukowej betonowej   |
|  | - krawężnik betonowy 15x30 cm wystający                 |
|  | - krawężnik betonowy 15x30x100 cm obniżony              |
|    | - krawężnik betonowy 15x22 cm obniżony                  |
|    | - obrzeże betonowe 8x30 cm obniżony                     |
|    | - rzędna wysokościowa                                   |
|    | - spadek podłużny                                       |
|    | - wpusty z przykalkami                                  |
|    | - studnia   |
|    | - latarnia uliczna solarna                              |
|    | - miejsca lawki parkowej oraz śmiecinika                |
|    |   |
|    |   |
|    |   |
|    |   |
|    |   |
|    |   |
|    |   |
|    |   |

<p><b>Technika Projektowa:</b></p> <p>13-100 Nidzica, Dobrego 23          TEL: +691-4023-179          NIP: 984-007-64-12 REGON: 281494079          E-Mail: <a href="mailto:LPJowski@interia.pl">LPJowski@interia.pl</a></p>	<p><b>STRETEWISSE</b> Tomasz Rykowski</p>
<p><b>Planowanie:</b></p> <p>Gimnazjum Kozłowo, ul. Mazurska 3, 13-124 Kozłowo</p>	<p><b>STRETEWISSE</b></p> <p>INTERIA.PL SP. Z O.O.</p>
<p><b>Nazwa obiektu:</b></p> <p>"Projekt przebudowy drogi wewnętrznej dz. nr 123 obręb Sławka Wielka w msc. Sławka Wielka"</p> <p><b>Typ i przeznaczenie:</b></p> <p>"Przebudowa drogi wewnętrznej"</p> <p><b>Planowana powierzchnia:</b></p> <p>PLAN TYCZĄCY</p>	<p><b>Wzrost:</b></p> <p>DRÓGOWA</p> <p><b>Stadium:</b></p> <p>P.A-B.</p> <p><b>Skala:</b></p> <p>1:500</p>

inż. Tomasz Rykowski  
WAM/0219/PWOD/21