

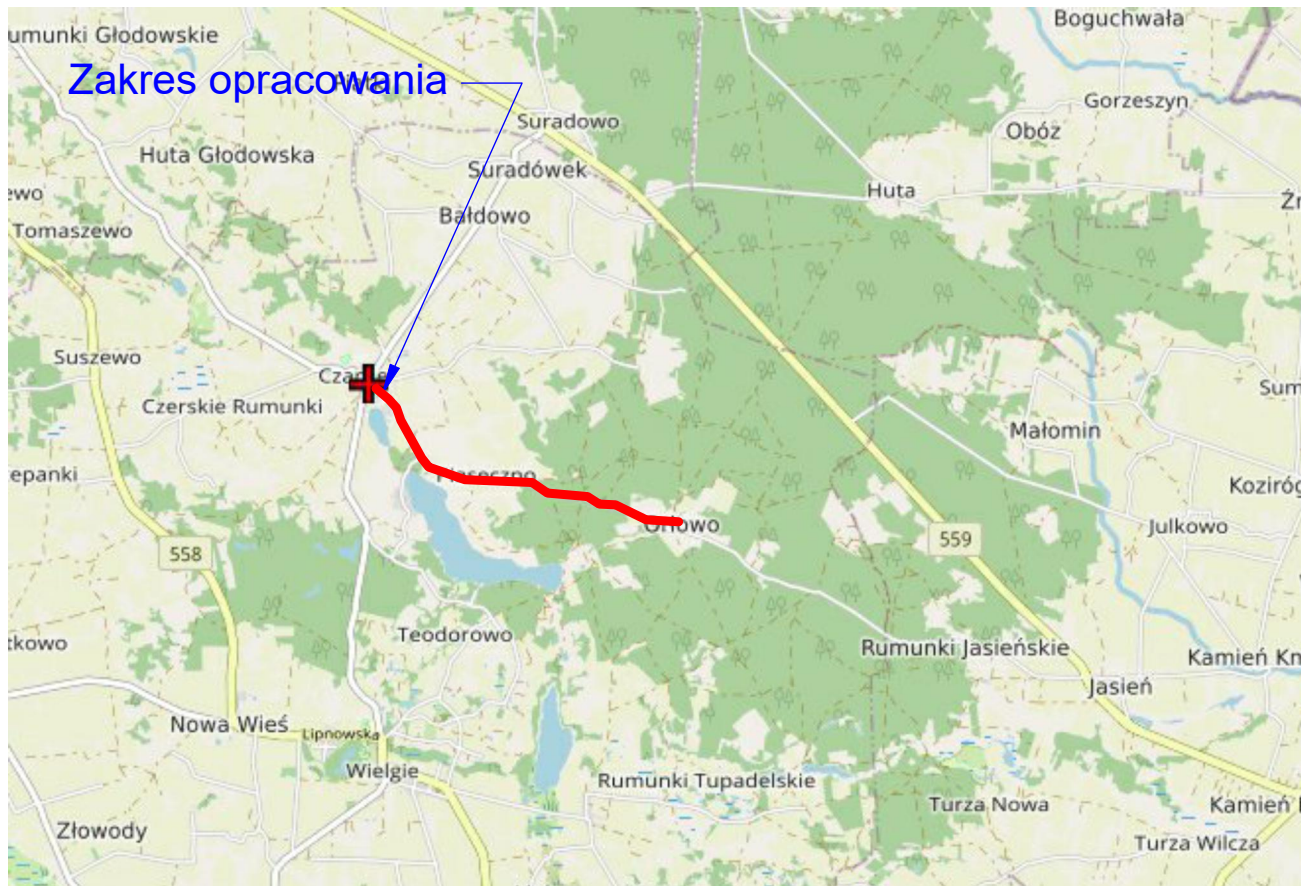

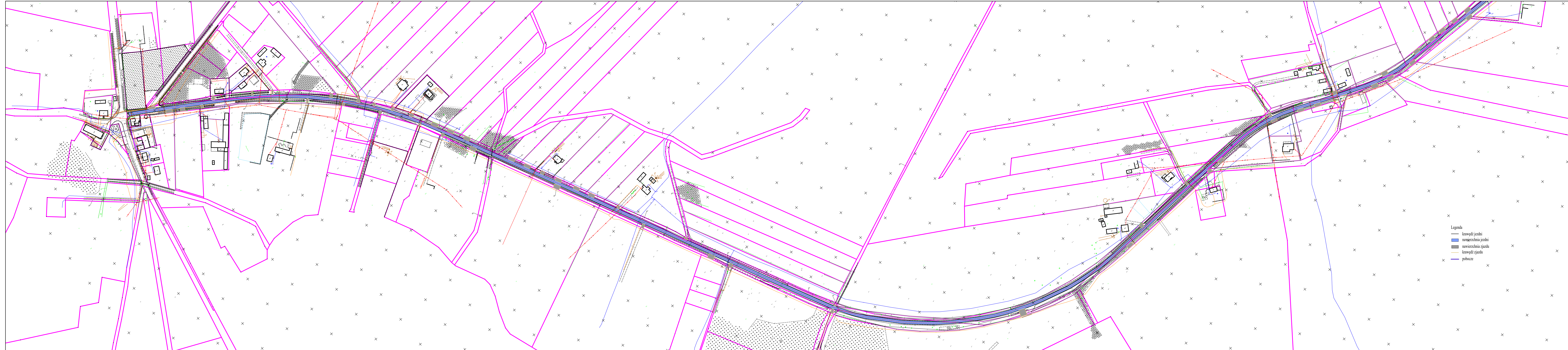



Jednostka projektowa:	 MOTYLES kompleksowa obsługa budownictwa			ul. Zimowa 18 87-800 Włocławek tel. kom. 607 542 675
Nazwa zadania:	"Przebudowa drogi gminnej nr 170837 C - Czarna – Orłowo – Jasień – Kamień Kmiecy"			
Lokalizacja:	WOJEWÓDZTWO KUJAWSKO - POMORSKIE POWIAT LIPNOWSKI GMINA WIELGIE			
Inwestor:	GMINA WIELGIE UL. STAROWIEJSKA 8, 87-603 WIELGIE			
Stadium dokumentacji:	Projekt Zagospodarowania Terenu			
Nazwa rysunku:	Plan Orientacyjny			
Projektant:	mgr inż. Piotr Przybylski <small>nr uprawnień budowlanych KUP/0046/POOD/04</small>			Podpis: 
Sprawdzający:	mgr inż. Mateusz Przybylski			Podpis:
Data:	Skala:	Branża:	Nr rysunku:	
23.05.2024r.	1:10000	drogowa	1	





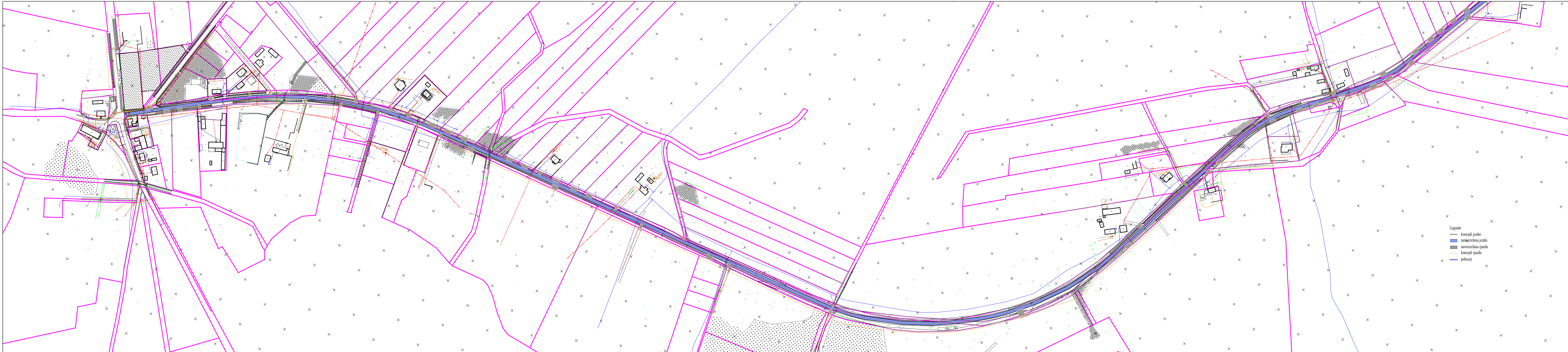
Jednostka projektowa:	 MOTYLES kompleksowa obsługa budownictwa		ul. Zimowa 18 87-800 Włocławek tel. kom. 607 542 675
Nazwa zadania:	"Przebudowa drogi gminnej nr 170837 C - Czarny Orłowo – Orłowo – Jasień – Kamień Kmiecy"		
Lokalizacja:	WOJEWÓDZTWO KUJAWSKO - POMORSKIE POWIAT LIPNOWSKI GMINA WIELGIE		
Inwestor:	GMINA WIELGIE UL. STAROWIEJSKA 8, 87-603 WIELGIE		
Stadium dokumentacji:	Projekt Architektoniczno - Budowlany		
Nazwa rysunku:	Plan Orientacyjny		
Projektant:	mgr inż. Piotr Przybylski <small>nr uprawnień budowlanych KUP/0046/POOD/04</small>	Podpis: <i>Przybylski P.</i>	
Sprawdzający:	mgr inż. Mateusz Przybylski	Podpis:	
Data:	Skala:	Branża:	Nr rysunku:
23.05.2024r.	1:10000	drogowa	1







- Legenda
- krawężel jezdni
 - nawierzchnia jezdni
 - nawierzchnia zjazdu
 - krawężel zjazdu
 - pobocze

Jednostka projektowa:	 MOTYLES kompleksowa obsługa budownictwa			ul. Żmłowa 18 87-800 Włocławek tel. kom. 607 542 675
Nazwa zadania:	"Przebudowa drogi gminnej nr 170837 C - Czarne – Orłowo – Jasiień – Kamień Kmiecy"			
Lokalizacja:	WOJEWÓDZTWO KUJAWSKO - POMORSKIE POWIAT LIPNOWSKI GMINA WIELGIE			
Inwestor:	GMINA WIELGIE UL. STAROWIEJSKA 8, 87-603 WIELGIE			
Stadium dokumentacji:	Projekt Architektoniczno - Budowlany			
Nazwa rysunku:	Plan Sytuacyjny			
Projektant:	mgr inż. Piotr Przybylski	Podpis: 		
Asystent Projektanta:	mgr inż. Mateusz Przybylski			
Data:	23.05.2024r.	Skala:	1:1000	Branża: drogowa Nr rysunku: 2.2




- Legenda
- krawężł jezdni
 - nawierzchnia jezdni
 - nawierzchnia zjazdu
 - krawężł zjazdu
 - pobocze

Jednostka projektowa:	 MOTYLES kompleksowe usługi budowlane ul. Żmłowa 18 87-800 Włocławek tel. kom. 607 542 675		
Nazwa zadania:	"Przebudowa drogi gminnej nr 170837 C - Czarne – Orłowo – Jasiień – Kamień Kmiecy"		
Lokalizacja:	WOJEWÓDZTWO KUJAWSKO - POMORSKIE POWIAT LIPNOWSKI GMINA WIELGIE		
Inwestor:	GMINA WIELGIE UL. STAROWIEJSKA 8, 87-603 WIELGIE		
Stadium dokumentacji:	Projekt Zagospodarowania Terenu		
Nazwa rysunku:	Projekt Zagospodarowania Terenu		
Projektant:	mgr inż. Piotr Przybylski	Podpis: <i>Przybylski P.</i>	
Asystent Projektanta:	mgr inż. Mateusz Przybylski	Podpis: _____	
Data:	23.05.2024r.	Skala:	1:1000
		Branoza:	drogowa
			Nr rysunku: 2.1

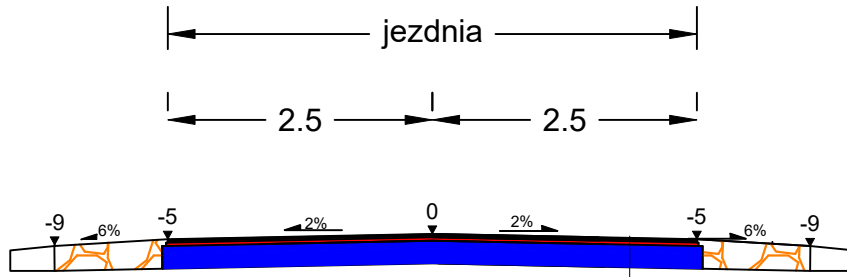


- Legenda
- krawężń jezdní
 - nawierzchnia jezdní
 - nawierzchnia zjazdu
 - krawężń zjazdu
 - pobocze

Ichnostka projektowa: 	ul. Żmowa 18 87-800 Włocławek tel. kom. 607 542 675		
Nazwa zadania:	"Przebudowa drogi gminnej nr 170837 C - Czame – Orłowo – Jasiień – Kamień Kmiecny"		
Lokalizacja:	WOJEWÓDZTWO KUJAWSKO - POMORSKIE POWIAT LIPNOWSKI GMINA WIELGIE		
Inwestor:	GMINA WIELGIE UL. STAROWIEJSKA 8, 87-603 WIELGIE		
Stadium dokumentacji:	Projekt Zagospodarowania Terenu		
Nazwa rysunku:	Projekt Zagospodarowania Terenu		
Projektant:	mgr inż. Piotr Przybylski	Pełno: <i>Przybylski P.</i>	
Asystent Projektanta:	mgr inż. Mateusz Przybylski	Pełno:	
Data: 23.05.2024r.	Skala: 1:1000	Branża: drogowa	Nr rysunku: 2.2

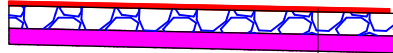
granica pasa drogowego

granica pasa drogowego



Warstwa scieralna z AC11S wg WT 2 2010	grub.4 cm
Warstwa wiążąca z AC11W wg WT 2 2010	grub.6 cm
Warstwa podbudowy zasadniczej z kruszywa łamanego stabilizowanego mechanicznie Istniejąca nawierzchnia jako podbudowa	grub.20 cm

Przekrój przez zjazd



Warstwa scieralna z AC11S wg WT 2 2010	grub.3 cm
Warstwa wiążąca z AC11W wg WT 2 2010	grub. 3 cm
Warstwa podbudowy zasadniczej z kruszywa łamanego stabilizowanego mechanicznie 0/31,5 wg WT 4 2010 r E > 140Mpa l < 2,20	grub. 23 cm
Warstwa stabilizująca z piasku	grub.10 cm

Jednostka projektowa:	 MOTYLES kompleksowa obsługa budownictwa			ul. Zimowa 18 87-800 Włocławek tel. kom. 607 542 675
Nazwa zadania:	"Przebudowa drogi gminnej nr 170837 C - Czarne – Orłowo – Jasień – Kamień Kmiecy"			
Lokalizacja:	WOJEWÓDZTWO KUJAWSKO - POMORSKIE POWIAT LIPNOWSKI GMINA WIELGIE			
Inwestor:	GMINA WIELGIE UL. STAROWIEJSKA 8, 87-603 WIELGIE			
Stadium dokumentacji:	Projekt Architektoniczno - Budowlany			
Nazwa rysunku:	Przekrój normalny			
Projektant:	mgr inż. Piotr Przybylski <small>nr uprawnień budowlanych KUP/0046/POOD/04</small>			Podpis: 
Asystent Projektanta:	mgr inż. Mateusz Przybylski			Podpis:
Data: 23.05.2024r.	Skala: 1:100	Branża: drogowa	Nr rysunku: 3	