

STAROSTA SŁAWIĘSKI

Nr kanc.:GK.6642.785.2023

Województwo: zachodniopomorskie

Powiat: sławieński

Jednostka ewidencyjna: 321301_1, Darłowo-M

Obręb: 0009, Darłowo 9

Działka: 125/16

Nazwa organu prowadzącego państwowy zasób geodezyjny i kartograficzny	STAROSTA SŁAWIĘSKI
Identyfikator ewidencyjny materiału zasobu	P.3213.2013.13
Nazwa materiału zasobu	Mapa zasadnicza
Data wykonania kopii materiału zasobu	Z 10.03.2013 R
Imię, nazwisko i podpis osoby reprezentującej organ	Waldemar Bonk

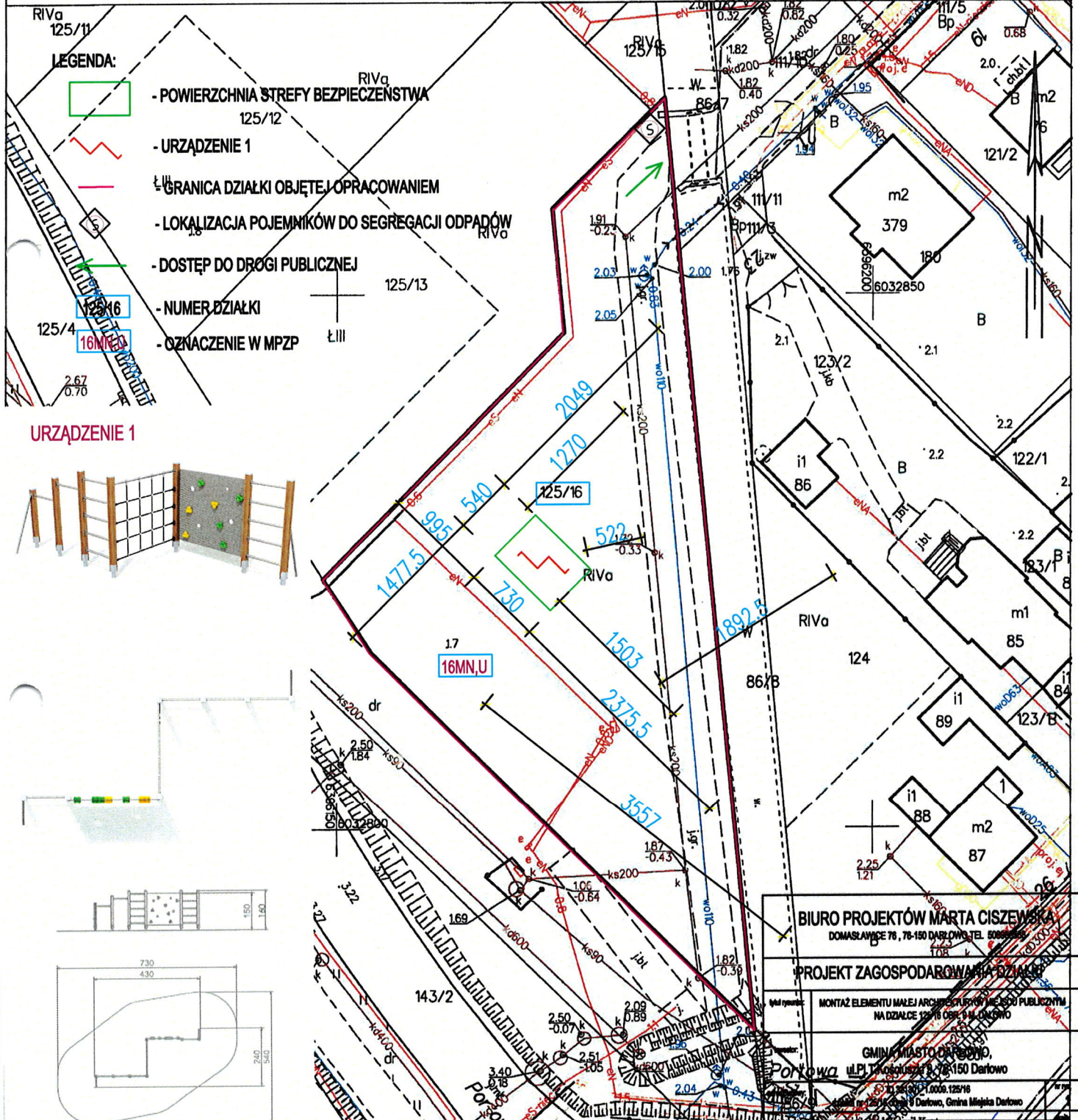
MAPA ZASADNICZA

Sekcje mapy: 6.222.08.11.1.1

Obręb Darłowo 9 0009: dz. 125/16

SKALA 1:500

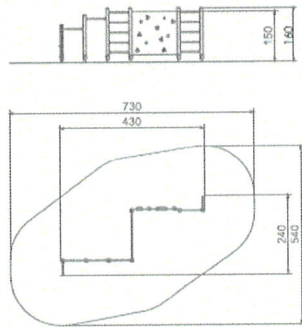

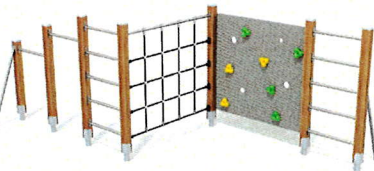
Układ odniesienia: PL-ETRF 89, układ wsp. płaskich: PL-2000 strefa 6 (18°), układ wys.: PL-EVRF 2007-NH



LEGENDA:

- POWIERZCHNIA STREFY BEZPIECZEŃSTWA
- ~ - URZĄDZENIE 1
- GRANICA DZIAŁKI OBJĘTEJ OPRACOWANIEM
- ← - LOKALIZACJA POJEMNIKÓW DO SEGREGACJI ODPADÓW
- - DOSTĘP DO DROGI PUBLICZNEJ
- 125/16 - NUMER DZIAŁKI
- 16MN,U - OZNACZENIE W MPZP

URZĄDZENIE 1



Słowno dn. 03.07.2023

Sporządził(a) wydruk: Anna Walczak

BIURO PROJEKTÓW MARTA CISZEWSKA
DOMASŁAWICE 76, 76-150 DARŁOWO, TEL. 600888888

PROJEKT ZAGOSPODAROWANIA DZIAŁKI

Montaż elementu małej architektury w formie siatki publicznym na działce 125/16 obręb 9 M. Darłowo

GMINA MIASTO DARŁOWO,
ul. Piłsudskiego 8, 76-150 Darłowo
tel. 600 20 20 20, fax 600 20 20 20, e-mail: biuro@darlowo.pl

mgr inż. Kamil Koszrzewa
upr. ZAP/0029/POOK/06
w spec. konstr.-bud

mgr inż. Maria Ciszewska

1:500
dn. 07.2023