








Legenda:

-  - projektowany znak pionowy
-  - projektowany znak poziomy
-  - istniejący znak poziomy
-  - istniejący znak pionowy
-  - granica działki
-  - dopuszczalna prędkość poruszających się pojazdów

225/1
 R/Vb
 Km PP = 0+060.39
 Wsp.N = 5679652.6952
 Wsp.E = 6422863.5096
 R = 140.0
 L = 33.29
 Δ = 13.62
 Styczna = 16.7
 Sieczna = 1.00



a-via Adam Ozimina tel. 602470302
 ul. Dębowa 5a NIP. 916-161-86-88
 55-120 Oborniki Śląskie




Zarząd Dróg Powiatowych w Trzebnicy
 ul. Łączna 1c
 55-100 Trzebnica

Nazwa zadania: Remont skrzyżowania drogi powiatowej nr 1361D oraz drogi powiatowej bez numeru (dawna DW341)

Temat rysunku: Projekt docelowej organizacji ruchu

Lokalizacja: dz. nr 473, 477 AM-1 obręb Lubnów, Gmina Oborniki Śląskie

Bransza: Drogi Studium: Projekt budowlany

Opracował: mgr inż. Adam Ozimina Uprawnienia: DOŚ/0345/PBD/17 Podpis: 

Skala: 1:500 Data: Marzec 2022r Nr rysunku: 2