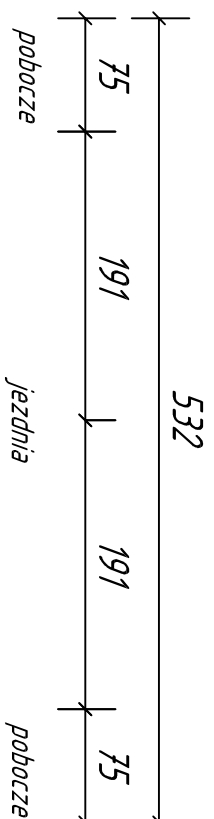
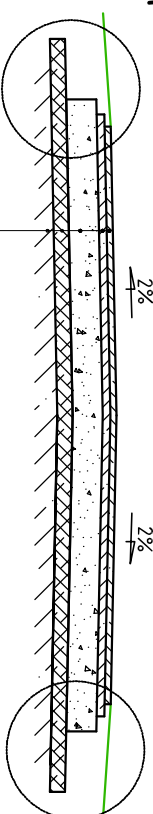


# Przekrój konstrukcyjny jezdni



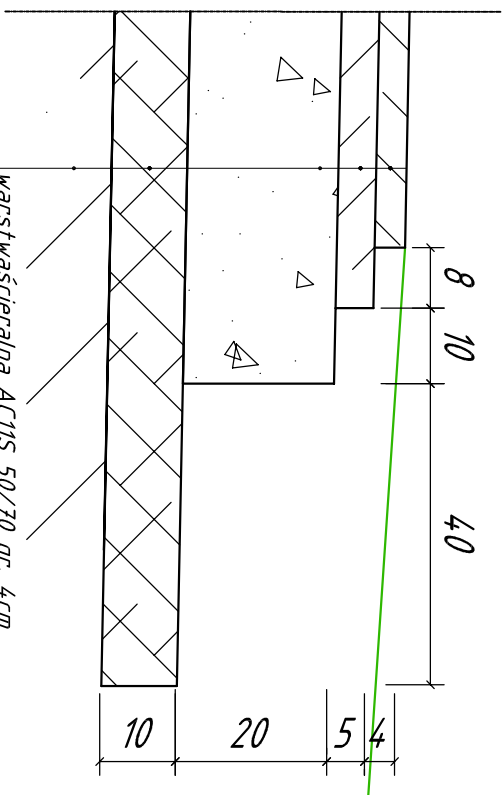
Szczegół "A"

Szczegół "A"



- warstwaścieralna AC11S 50/70 gr. 4cm
- warstwa wiążąca AC16W 50/70 gr. 5cm
- podbudowa z kruszywa łamanego stabilizowanego mechanicznie 0/31,5 gr. 20 cm
- grunt stabilizowany cementem  $R_m=2,5MPa$  gr. 10cm
- grunt rodzimy

## Szczegół "A" Skala 1:20



- warstwaścieralna AC11S 50/70 gr. 4cm
- warstwa wiążąca AC16W 50/70 gr. 5cm
- podbudowa z kruszywa łamanego stabilizowanego mechanicznie 0/31,5 gr. 20 cm
- grunt stabilizowany cementem  $R_m=2,5MPa$  gr. 10cm
- grunt rodzimy

Investor:	Gmina Santok ul. Gorzowska 59, 66-431 Santok		
Adres:	działka nr 133/1 droga gminna ul. Lipowa obręb 2 Janczewo, gmina Santok,		
Branża drogowa	Skala 1:20, 1:50	Rys. nr 2	Data: 15.02.2023
Treść:	Przekrój normalny, szczegół		
Obiekt:	Remont drogi gminnej nr 004610F m. Janczewo gmina Santok	Stadium:	ZGŁOSZENIE ROBOT NIE WYMAGAJĄCYCH POZWOLENIA NA BUDOWĘ