

**„Remont drogi powiatowej nr 3315E Charbice Dolne –  
Malanów, Gmina Lutomiersk”**

**STAROSTWO POWIATOWE  
w PABIANICACH  
WYDZIAŁ  
ARCHITEKTURY I BUDOWNICTWA  
- ODDZIAŁ ZAMIEJSCOWY  
w KONSTANTYNOWIE ŁÓDZKIM  
95-050 Konstancynów Łódzki  
ul. Zgierska 2  
tel./fax 42 211-61-12**

**MATERIAŁY DO ZGŁOSZENIA  
ROBÓT BUDOWLANÝCH**

obręb Charbice Dolne dz. Nr ewid. 562, 75/5 , 18 Gm. Lutomiersk,

**INWESTOR: Zarząd Powiatu Pabianickiego  
95-200 Pabianice  
ul. Piłsudskiego 2**

**ADRES INWESTYCJI: Droga nr 3315E  
(zgodnie z planem zagospodarowania terenu)**

**Opracował:**

**Pabianice, dn.04.01.2021 r.**

**NACZELNIK  
WYDZIAŁU DRÓG I MOSTÓW**  
*mgr inż. Jolanta Nowicka*

# 1. INWESTOR

Zarząd Powiatu Pabianickiego  
95 - 200 Pabianice  
ul. Piłsudskiego 2

# 2. PODSTAWA OPRACOWANIA

1. Mapa lokalizacyjna w skali 1:1000

2. Ustawa z dnia 2 marca 1999 r. w sprawie warunków technicznych, jakim powinny odpowiadać drogi publiczne i ich usytuowanie.

# 3. STAN ISTNIEJĄCY

Lokalizacja

Województwo: Łódzkie

Powiat: Pabianicki

Droga powiatowa nr 3315E jest drogą klasy „L”.

Zlokalizowana jest na terenie gminy Lutomiersk. Przebiega w terenie częściowo zabudowanym. Szerokość jezdni głównej wynosi średnio 4,3-4,5m-5,0m. Nawierzchnia bitumiczna wymaga wykonywania licznych remontów i częstych prac utrzymaniowych. Krawędzie jezdni obłamane z uwagi na zdegradowane pobocza ziemne. Po obu stronach pobocza gruntowe. Odwodnienie powierzchniowe i do istniejących rowów przydrożnych, trawiastych odparowujących.

# 4. STAN PROJEKTOWANY - ZAKRES I RODZAJ WYKONYWANYCH ROBÓT

Planowane jest położenie nakładki bitumicznej dla ruchu KR3. Zakres opracowania pomiędzy punktami A, A – B, B oznaczonymi na planie sytuacyjnym - działki drogowe: obręb Charbice Dolne dz. Nr ewid. 562, 75/5, 18 Gm. Lutomiersk,

.Zakres robót na odcinku A, A – B, B

- nawierzchnia z betonu asfaltowego AC 11S – warstwa ścieralna grubości 4 cm
- oczyszczenie mechaniczne nawierzchni asfaltowej i posmarowanie emulsją asfaltową,
- nawierzchnia z betonu asfaltowego AC 16W - warstwa wiążąca grubości 4 cm,
- oczyszczenie mechaniczne nawierzchni asfaltowej i posmarowanie emulsją asfaltową wyrównanie istniejącej nawierzchni mieszanką mineralno-asfaltową z wbudowaniem mechanicznym 50kg/m<sup>2</sup>
- ścinanie i wyrównanie poboczy kruszywem frakcji 0-35mm gr. 8 cm po zagęszczeniu na długości prowadzonych robót szer. ok. 0.5-0,75 m. Rozłożone kruszywo na poboczach należy zagęścić do uzyskania stopnia zagęszczenia  $Is=0,9÷1.0$  – strona pd.-zach.

# 5. Zajęcie gruntów

Całość robót prowadzona będzie w granicach pasa drogowego DP 3315E. Nakładka bitumiczna będzie rozścielona dokładnie w istniejącym śladzie starej nawierzchni.




STAROSTWO POWIATOWE  
w PABIANICACH  
WYDZIAŁ  
ARCHITEKTURY I BUDOWNICTWA  
ODDZIAŁ ZAMIEJSCOWY  
w KONSTANTYNOWIE ŁÓDZKIM  
95-050 Konstancynów Łódzki  
ul. Zgierska 2  
tel. (42) 271 01 12

Sporządził:

NACZELNIK  
WYDZIAŁU DRÓG I MOSTÓW  
mgr inż. Jolanta P. Półka



Skala 1 : 55 000

Legenda:   
 droga krajowa   
 droga wojewódzka   
 droga powiatowa



powiat pabianicki

NACZELNIK  
WYDZIAŁU DRÓG I MOSTÓW

*[Signature]*

STAROSTWO POWIATOWE  
W PABIANICACH  
WYDZIAŁ  
ARCHITEKTURY I BUDOWNICTWA  
WYDZIAŁ ZAMIEJSCOWY  
KONSTANTYNÓW ŁÓDZKI  
ul. Zgierska 2  
tel./fax 42 211-61-12



**„Remont drogi powiatowej nr 3315E  
Charbice Dolne – Malanów, Gmina Lutomiersk”**

**Plan zagospodarowania terenu  
- załącznik do materiałów zgłoszeniowych**

Ark. nr 1/5

skala 1:500

STAROSTWO POWIATOWE  
w PABIANICACH  
WYDZIAŁ  
ARCHITEKTURY I BUDOWNICTWA  
ODDZIAŁ ZAMIEJSCOWY  
w KONSTANTYNOWIE ŁÓDZKIM  
95-050 Konstancin Łódzki  
ul. Zgierska 2  
tel./fax 42 211-61-12

Załącznik do zgłoszenia

znak: AB.67131.2020.02

z dnia 11.01 2021 r.

INSPEKTOR  
w WYDZIALE  
ARCHITEKTURY I BUDOWNICTWA  
*mgr Cezary Olejnik*

Oznaczenia:

A-A, B-B - zakres opracowania



- nakładka bitumiczna szer. ~ 4,30 ÷ 5,00 m



- pobocze utwardzone szer. ~ 0,50 ÷ 0,75 m

Opracowała:

ARCHIT. INŻ.  
WYDZIAŁ DROG I MOSTÓW

*[Signature]*

6.8-75/2



NACZELNIK  
WYDZIAŁU DRÓG I MOSTÓW  
*[Signature]*  
mgr inż. Jolanta Mączyńska



**„Remont drogi powiatowej nr 3315E  
Charbice Dolne – Małanów, Gmina Lutomiersk”**

**Plan zagospodarowania terenu**  
**- załącznik do materiałów zgłoszeniowych**  
**Ark. nr 3/5**  
**skala 1:500**

STAROSTWO POWIATOWE  
W PABIANICACH  
WYDZIAŁ  
ARCHITEKTURY I BUDOWNICTWA  
ODDZIAŁ ZAMIEJSCOWY  
W KONSTANTYNOWIE ŁÓDZKIM  
95-050 Konstancin Łódzki  
ul. Zgierska 2  
tel./fax 2241-61-12

Załącznik do zgłoszenia

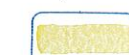
znak: *AB-6743A-2021-01*

z dnia *10.01.2021* r.


INSPEKTOR  
W WYDZIALE  
ARCHITEKTURY I BUDOWNICTWA  
*mgr Cezary Olejnik*

Oznaczenia:

A-A, B-B - zakres opracowania



- nakładka bitumiczna szer. ~ 4,30 ÷ 5,00 m



- pobocze utwardzone szer. ~ 0,50 ÷ 0,75 m

Opracowała:

PROJEKTANT  
WYDZIAŁU DRÓG I MOSTÓW



**„Remont drogi powiatowej nr 3315E  
Charbice Dolne – Malanów, Gmina Lutomiersk”**

**Plan zagospodarowania terenu  
- załącznik do materiałów zgłoszeniowych**

**Ark. nr 4/5  
skala 1:500**

STAROSTWO POWIATOWE  
w PABIANICACH  
WYDZIAŁ  
ARCHITEKTURY I BUDOWNICTWA  
ODDZIAŁ ZAMIESKOWY  
w KONSTANTYNOWIE ŁÓDZKIM  
95-050 Konstancin Łódzki  
ul. Zgierska 2  
tel./fax 42 211-61-12

załącznik do zgłoszenia  
znak: 4B.01.13.1.2021.GL  
z dnia 11.01.2021 r.

INSPEKTOR  
W WYDZIALE  
ARCHITEKTURY I BUDOWNICTWA  
mgr Cezary Olejnik

Oznaczenia:

A-A, B-B - zakres opracowania



- nakładka bitumiczna szer. ~ 4,30 ÷ 5,00 m



- pobocze utwardzone szer. ~ 0,50 ÷ 0,75 m

Opracowała:

NACZELNIK  
WYDZIAŁU DRÓG I MOSTÓW  
mgr inż. Jolanta...

cd. ark. nr 3

cd. ark. nr 5



„Remont drogi powiatowej nr 3315E  
Charbice Dolne – Malanów, Gmina Lutomiersk”

Plan zagospodarowania terenu  
- załącznik do materiałów zgłoszeniowych

Ark. nr 5/5

skala 1:500

STAROSTWO POWIATOWE  
w PABIANICACH  
WYDZIAŁ  
ARCHITEKTURY I BUDOWNICTWA  
ODDZIAŁ ZAMIEJSKOWY  
w KONSTANTYNOWIE ŁÓDZKIM  
95-050 Konstantynów Łódzki  
ul. Zgierska 2  
tel./fax 42 211-61-12

Załącznik do zgłoszenia

znak: AB.6743.1202.62

z dnia 11.01.2021 r.

INSPEKTOR  
W WYDZIALE  
ARCHITEKTURY I BUDOWNICTWA

mgr Cezary Olejnik

Oznaczenia:

A-A, B-B - zakres opracowania



- nakładka bitumiczna szer. ~ 4,30 ÷ 5,00 m



- pobocze utwardzone szer. ~ 0,50 ÷ 0,75 m

Opracowała:

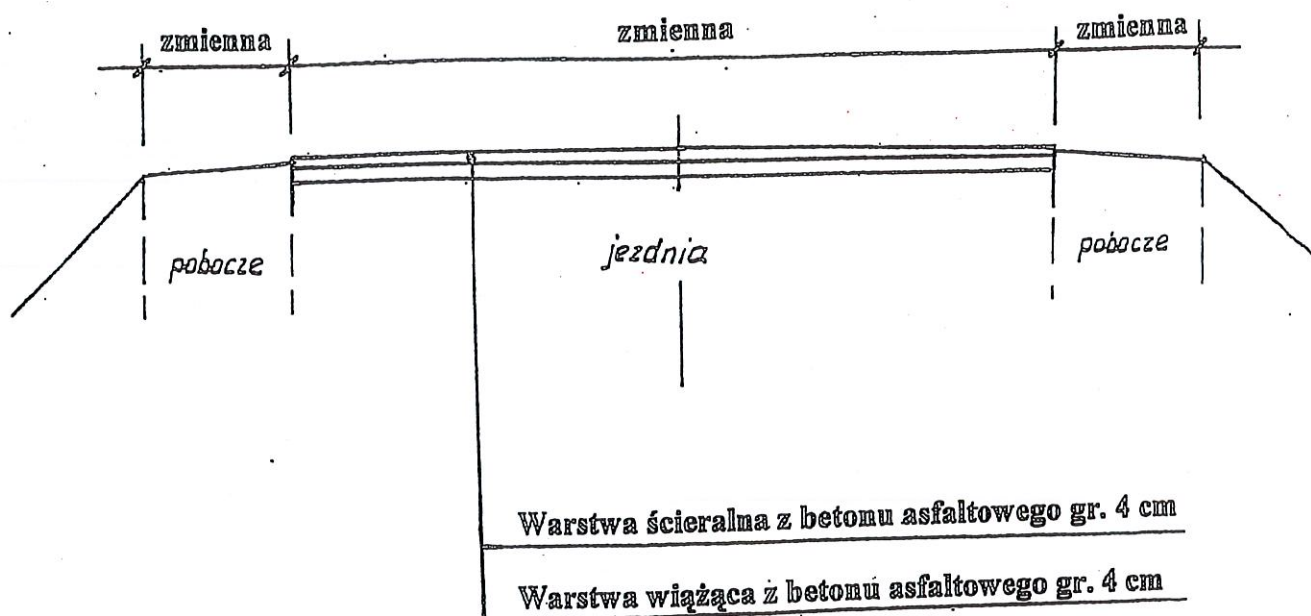
MAŁGOSIA NIK  
WYDZIAŁ PROJEKTOWY

mgr inż. J. J. J.



**PRZĘKRÓJ KONSTRUKCYJNY**  
skala 1 : 50

**STAROSTWO POWIATOWE**  
**w PABIANICACH**  
**WYDZIAŁ**  
**ARCHITEKTURY I BUDOWNICTWA**  
**ODDZIAŁ ZAMIEJSCOWY**  
**w KONSTANTYNOWIE ŁÓDZKIM**  
95-050 Konstantynów Łódzki  
ul. Zgierska 2  
tel./fax 42 211-61-12



**NACZELNIK**  
**WYDZIAŁU DRÓG I MOSTÓW**  
*[Signature]*  
mgr inż. *[Signature]*



Licencja nr

GK.6642.4.2021.1008\_P

**STAROSTWO POWIATOWE  
W PABIANICACH  
WYDZIAŁ  
ARCHITEKTURY I BUDOWNICTWA  
ODDZIAŁ ZAMIEJSCOWY  
W KONSTANTYNOWIE ŁÓDZKIM  
95-050 Konstancin Łódzki  
ul. Zgierska 2  
tel./fax 42 211-61-12**

1. Nazwa organu wydającego licencję: Starosta Pabianicki
2. Licencjobiorca: Starostwo Powiatowe Wydział Dróg i Mostów

Piłsudskiego 2  
95-200 Pabianice

3. Informacje o materiałach zasobu, których dotyczy licencja:

Lp	Nazwa materiału	Identyfikator zasobu	Data wykonania kopii	Określenie obszaru/obiektu, do którego odnosi się licencja
1	Mapa zasadnicza w postaci rastrowej		2021-01-05	obszar jak poniżej
2	Mapa zasadnicza w postaci wektorowej		2021-01-05	Obszar zamówienia ograniczony punktami: POLIGON1: 5741205.03,6579314.84; 5741205.03,6579252.34; 5740048.78,6579264.84; 5740042.53,6579321.09; 5741205.03,6579314.84

4. Niniejsza licencja upoważnia licencjobiorcę, wymienionego w pkt 2 lub podmioty ustanowione przez licencjobiorcę do wykorzystywania wyszczególnionych w pkt 3 materiałów państwowego zasobu geodezyjnego i kartograficznego w celu realizacji zadania publicznego

5. Nie narusza licencji udostępnianie materiałów państwowego zasobu geodezyjnego i kartograficznego przez licencjobiorcę innym podmiotom dla realizacji celu i w granicach uprawnień określonych w ust. 4.

podpis organu lub upoważnionej osoby

#### POUCZENIE

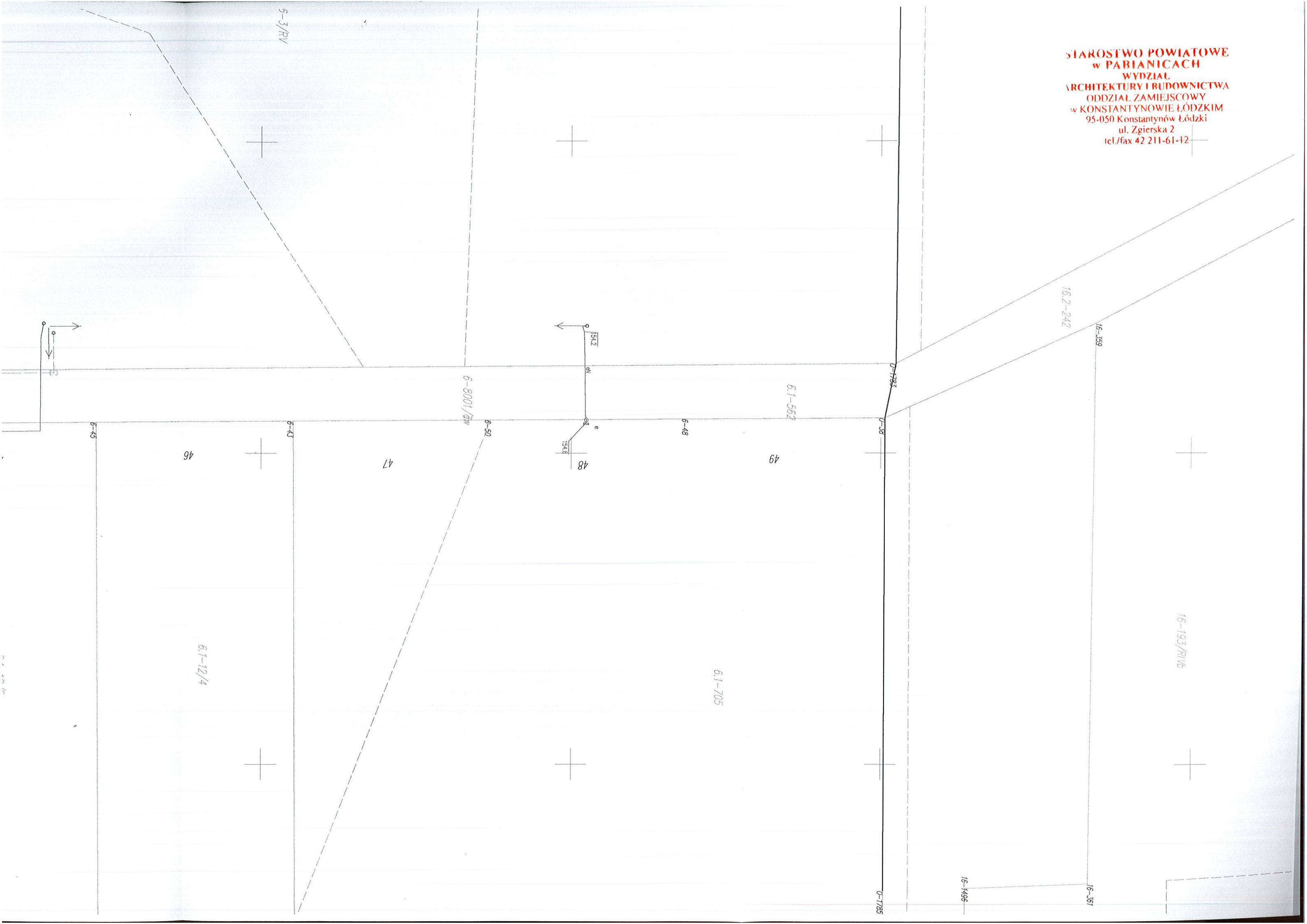
Zgodnie z art. 48a ust. 1 ustawy z dnia 17 maja 1989 r. - Prawo geodezyjne i kartograficzne (Dz. U. z 2020 r. poz. 276, z późn. zm.) kto wykorzystuje materiały zasobu bez wymaganej licencji lub niezgodnie z warunkami licencji lub udostępnia je wbrew postanowieniom licencji osobom trzecim, podlega karze pieniężnej w wysokości dziesięciokrotności opłaty za udostępnienie tych materiałów.

Licencja wystawiona zgodnie z art. 40c ust 4 ustawy z dnia 17 maja 1989 r. - Prawo geodezyjne i kartograficzne zawiera:


- 1) niepowtarzalny identyfikator umożliwiający weryfikację autentyczności licencji:  
**404661ae-b23f-4122-9879-b3a556aec3ba**
- 2) adres strony internetowej umożliwiającej przeprowadzenie weryfikacji, o której mowa w pkt 1:  
**<https://pabianice.geoportal2.pl/map/osrodek/weryfikacja.php>**
- 3) data, godzina, minuta i sekunda w której nastąpiło wygenerowanie licencji w trybie art. 40c ust. 4 ustawy: a dnia 17 maja 1989 r. - Prawo geodezyjne i kartograficzne  
**2021-01-05 15:03:58**
- 4) zgodnie z art. 40c ust. 4 ustawy samodzielnie wydrukowana licencja nie wymaga podpisu organu lub upoważnionego pracownika oraz pieczęci urzędowej
- 5) pouczenie o sposobie weryfikacji: o którym mowa w pkt 1.  
**w formularzu na stronie internetowej, o której mowa w pkt 2 wpisać identyfikator o którym mowa w pkt 1 i nacisnąć przycisk Weryfikuj**



STAROSTWO POWIATOWE  
w PABIANICACH  
WYDZIAŁ  
ARCHITEKTURY I BUDOWNICTWA  
ODDZIAŁ ZAMIEJSCOWY  
w KONSTANTYNOWIE ŁÓDZKIM  
95-050 Konstantynów Łódzki  
ul. Zgierska 2  
tel./fax 42 211-61-12









6.8-75/2

6-40/1s

6-121/1w



154.5

154.5

153.59  
153.53

19°

153.92

6-595

154.08

153.88

jmb.

154.65  
154.65  
154.56

154.2

6.8-75/5

eN

6-91



2008-1

154.8

154.45

6-596

19°

43

6.1-12/8


6-39

155.38

155.27









2007-1

5-77



6.1-19/2



6.1-18

5-76



6.1-19/3



134.50  
6-72

1st floor





6.1-11

6-21/R111b



2006-11

154.64

154.88

154.88

154.88

6-72  
154.50  
154.52  
154.9  
154.9

154.9

154.88

154.88

154.88

6-71



6.1-19/4





