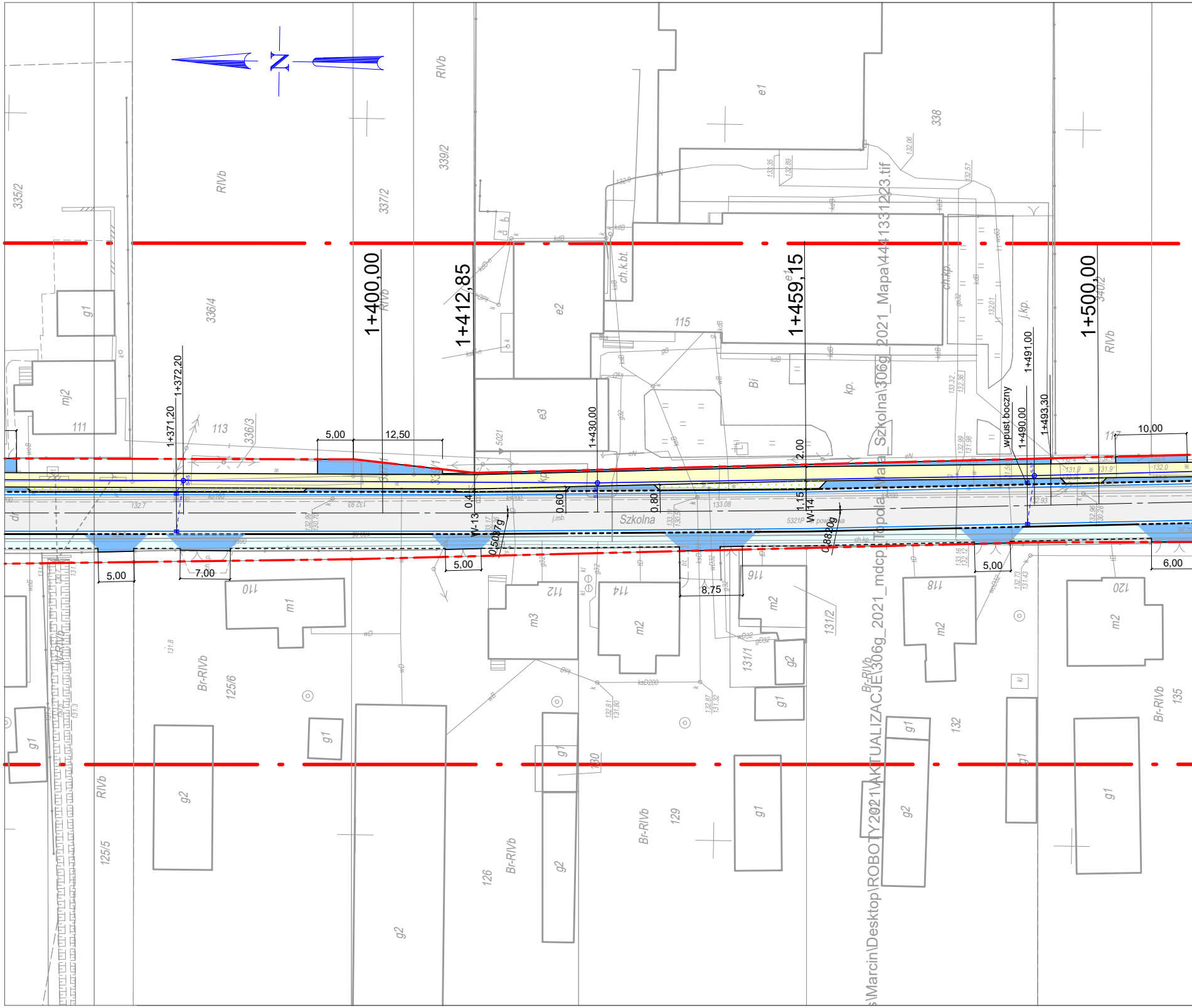
N
1+400,00
1+412,85
1+459,15
1+500,00
1+371,20
1+372,20
1+430,00
1+490,00
1+491,00
1+493,30
wpust boczny
5,00
12,50
10,00
7,00
5,00
5,00
8,75
5,00
6,00
2,00
0,60
0,80
1,15
0,4
W-13
W-14
Szkolna
335/2
336/4
336/3
337/2
339/2
338
340/2
113
111
115
110
112
114
116
118
120
125/6
125/5
126
129
130
131/1
131/2
132
135
RIVb
Br-RIVb
e1
e2
e3
g1
g2
m1
m2
m3
mj2
Bi
kp.
ch.k.bt.
ch.kp.
j.kp.
s\Marcin\Desktop\ROBOTY2021\AKTUALIZACJE\306g_2021_mdcp_Topola_Mała_Szkolna\306g_2021_Mapa\444133123.tif

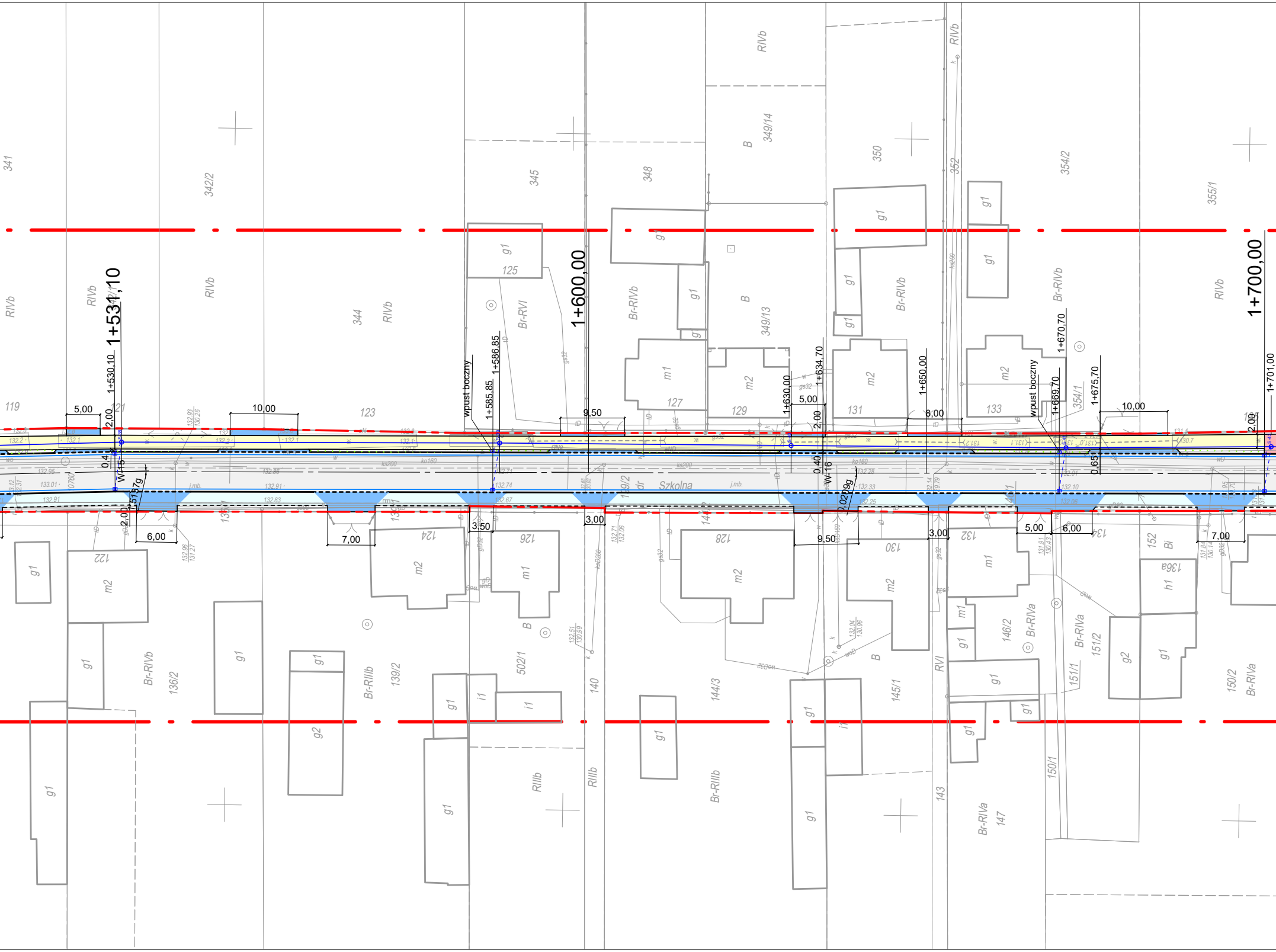
1+531,10
1+530,10
1+585,85
1+586,85
1+600,00
1+630,00
1+634,70
1+650,00
1+669,70
1+670,70
1+675,70
1+700,00
1+701,00
wpust boczny
wpust boczny
Szkolna
W-15
W-16
5,00
10,00
9,50
5,00
8,00
10,00
2,00
0,40
0,65
6,00
7,00
3,50
3,00
9,50
3,00
5,00
6,00
7,00
341
342/2
344
345
348
349/14
349/13
350
352
354/2
354/1
355/1
119
121
123
125
127
129
131
133
122
124
126
128
130
132
134
136/2
136a
139/2
502/1
140
144/3
145/1
143
146/2
147
150/1
150/2
151/1
151/2
152
RIVb
Br-RIVb
Br-RVI
B
RIIIb
Br-RIIIb
RVI
Br-RIVa
Bi
g1
g2
m1
m2
i1
h1

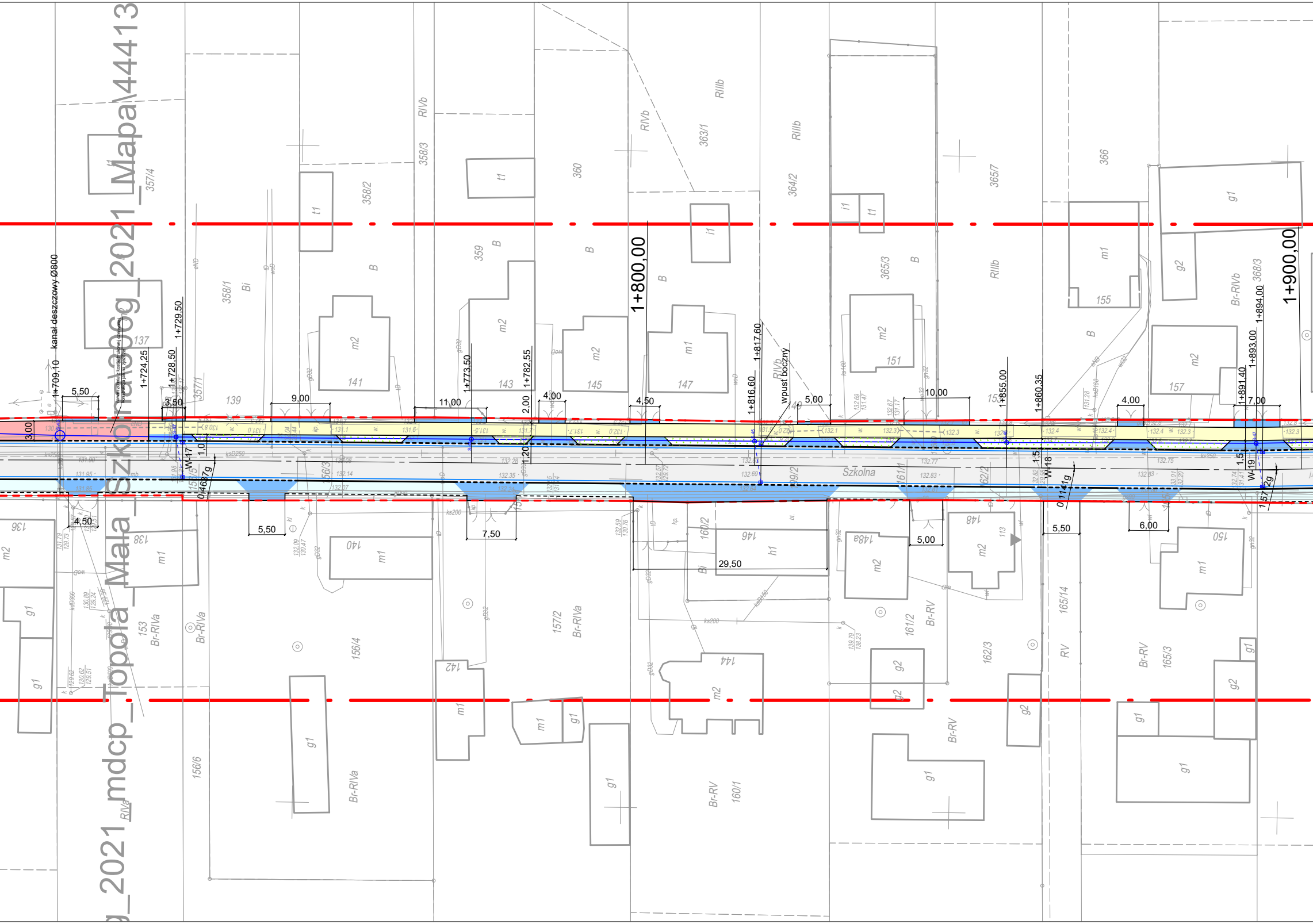
g_2021_mdcp_Topola_Mała_Szkolna_306g_2021_Mapa\44413
kanał deszczowy Ø800
1+709,10
1+724,25
1+728,50
1+729,50
1+773,50
1+782,55
1+800,00
1+816,60
1+817,60
wpust boczny
1+855,00
1+860,35
1+891,40
1+893,00
1+894,00
1+900,00
5,50
3,50
9,00
11,00
2,00
4,00
4,50
5,00
10,00
4,00
7,00
3,00
1,0
1,20
1,5
1,5
W-17
W-18
W-19
0/463,7g
0/1141g
157/2g
4,50
5,50
7,50
29,50
5,00
5,50
6,00
Szkolna
357/4
357/1
358/1
358/2
358/3
359
360
363/1
364/2
365/3
365/7
366
368/3
137
139
141
143
145
147
151
155
157
136
138
140
142
144
146
148
148a
150
153
156/3
156/4
156/6
157/2
160/1
160/2
161/2
162/3
165/14
165/3
B
Bi
RIVb
RIIIb
Br-RIVb
Br-RIVa
Br-RV
RV
m1
m2
g1
g2
t1
i1
h1

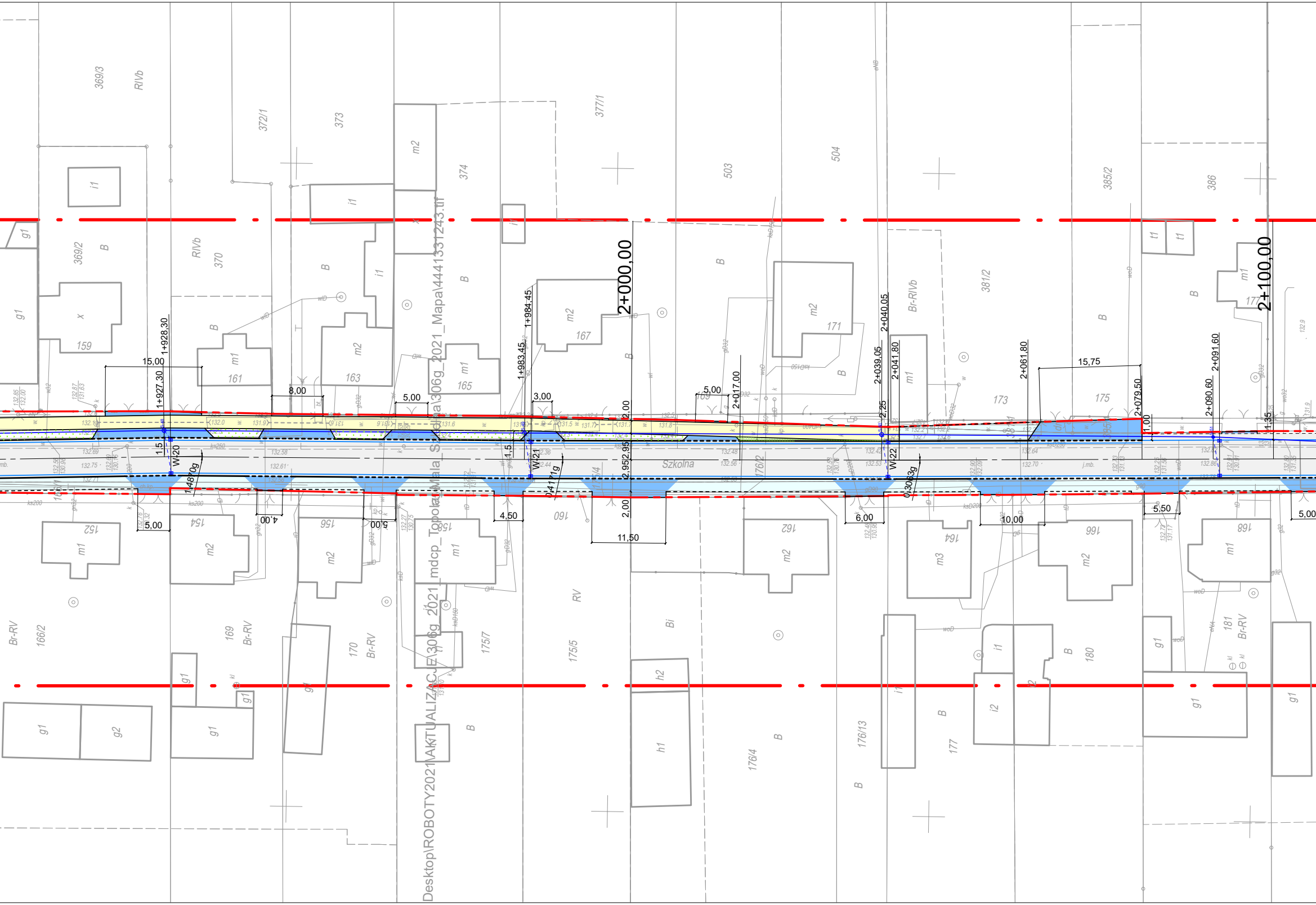
Szkolna
2+000,00
2+100,00
1+927,30
1+928,30
1+983,45
1+984,45
2+017,00
2+039,05
2+040,05
2+041,80
2+061,80
2+079,50
2+090,60
2+091,60
15,00
8,00
5,00
3,00
15,75
11,50
4,50
4,00
6,00
10,00
5,50
2,00
2,95
2,25
1,00
1,35
1,5
W20
W21
W22
1,4870g
0,4171g
0,3063g
159
161
163
165
167
171
173
175
177
152
154
156
158
160
162
164
166
168
369/2
369/3
370
372/1
373
374
377/1
381/2
385/2
386
503
504
166/2
169
170
175/5
175/7
176/2
176/4
176/13
180
181
RIVb
Br-RIVb
Br-RV
RV
B
Bi
Desktop\ROBOTY2021\AKTUALIZACJE\306g_2021_mdcp_Topola_Mała_Szkolna\306g_2021_Mapa\4441331243.tif

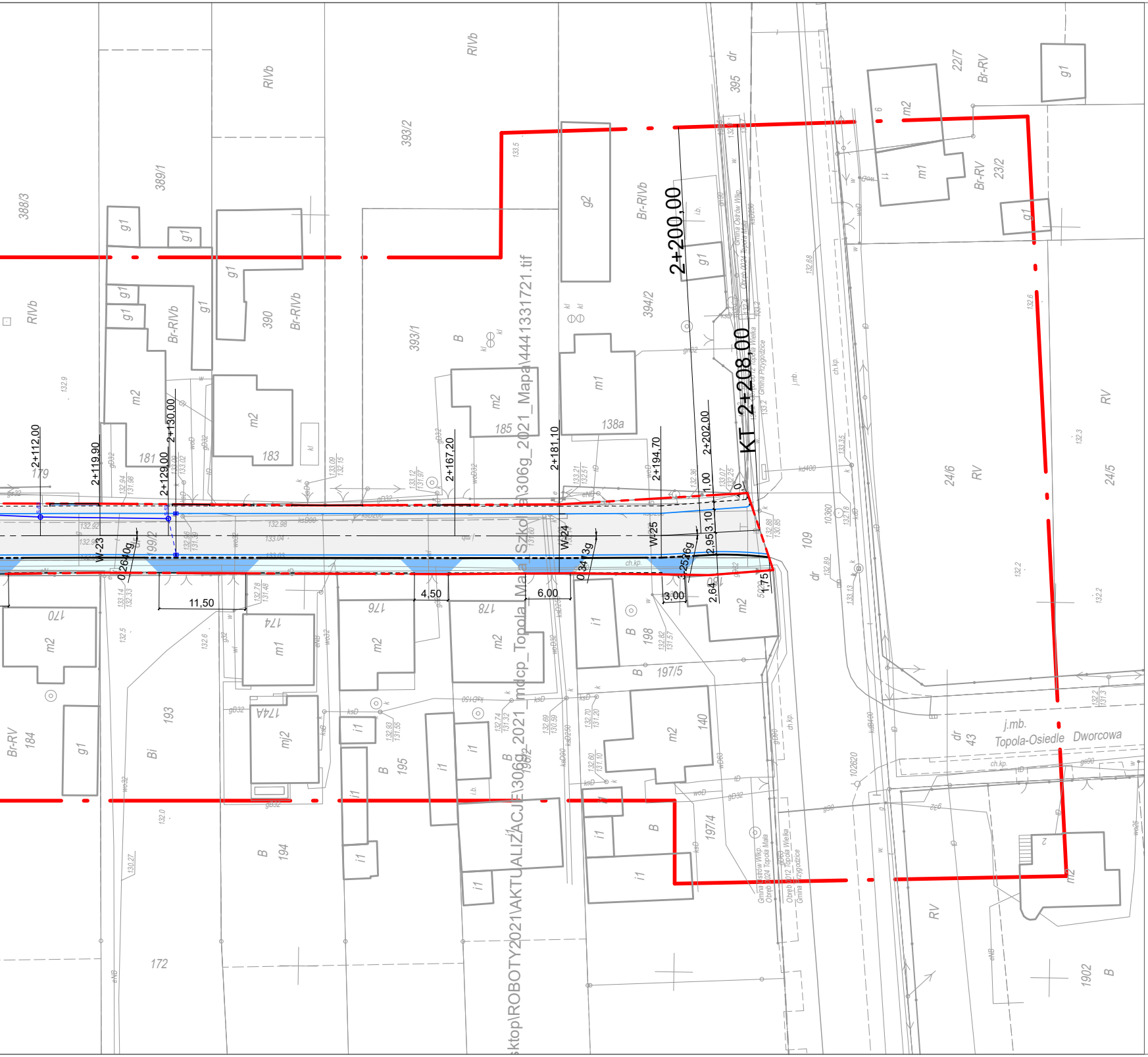
2+200,00
KT 2+208,00
2+202,00
2+194,70
2+181,10
2+167,20
2+130,00
2+129,00
2+119,90
2+112,00
W-23
W-24
W-25
11,50
4,50
6,00
3,00
1,75
2,64
2,95
3,10
1,00
RIVb
Br-RIVb
Br-RV
RV
B
Bi
dr
388/3
389/1
390
393/2
393/1
394/2
395
185
183
181
179
138a
170
174
174A
176
178
193
194
195
196/2
197/5
197/4
198
140
172
184
24/6
24/5
22/7
23/2
109
43
1902
j.mb.
Topola-Osiedle
Dworcowa
Gmina Ostrów Wlkp.
Obręb 0024 Topola Mała
Obręb 0012 Topola Wielka
Gmina Przygodzice
ch.kp.
\ROBOTY2021\AKTUALIZACJE\306g_2021_mdcp_Topola_Mała_Szkolna\306g_2021_Mapa\4441331721.tif

MAPA DO CELÓW
SKAL

Województwo: Wielkopolskie
Powiat: Ostrowski
Jednostka ewidencyjna: Gmina Ostrów Wiel
Gmina Przygodzice

Obręb ewidencyjny: 301705_2.0012, Topola
301704_2.0024, Topola

Miejscowość: Topola Wielka, Topola Mała
Numer ewidencyjny zgłoszenia pracy geode
Numer księgi wykonawcy: 306g/2021
Nazwa układu współrzędnych prostokątnych
Nazwa układu wysokości: "PL-EVRF2007-N
Sekcja: 6.160.18.20.4.1; 6.160.18.20.4.2; 6.
6.160.18.25.2.1;6.160.18.25.2.2; 6.1
Obszar aktualizacji:
Informacje o służebnościach gruntowych ma
zlokalizowanych w granicach projektowanej

Ostrów Wielkopolski, dnia 13 lipca 2021 r.

WYKONAWCA

GEODEZJA
geodezja@geodezjaostrow.pl
tel. 503 727 462

RYSUNEK POGŁADOWY UKŁADU MAPY

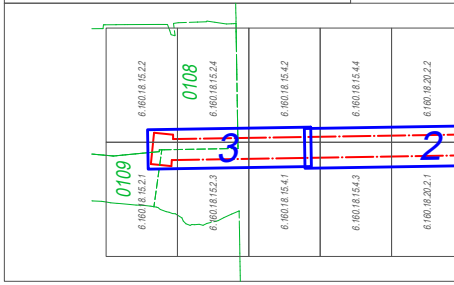
6.160.18.15.2.2
6.160.18.15.2.4
6.160.18.15.4.2
6.160.18.15.4.4
6.160.18.20.2.2
6.160.18.15.2.1
6.160.18.15.2.3
6.160.18.15.4.1
6.160.18.15.4.3
6.160.18.20.2.1
0108
0109
3
2

W PROJEKTOWYCH
LA 1:500

kopolski

Wielka
Mała

zyjnej: GGO.6640.2510.2021

płaskich: "2000" strefa 6
H"
160.18.20.4.3; 6.160.18.20.4.4;
60.18.25.2.3; 6.160.18.25.2.4

jących wpływ na zagospodarowanie gruntów,
inwestycji: nie badano

Arkusz 1(3)

Oświadczam, że operat techniczny zawierający rezultaty prac geodezyjnych i karograficznych w wyniku których powstał niniejszy dokument uzyskał pozytywny wynik weryfikacji. Jednocześnie informuję, że jestem świadomy odpowiedzialności karnej za złożenie fałszywego oświadczenia.	
Identyfikator prac geodezyjnych	GGO.6640.2510.2021
Organ Służby Geodezyjnej i Kartograficznej, który otrzymał zgłoszenie prac geodezyjnych	Starosta Ostrowski
Wykonawca prac geodezyjnych	**GEODEZJA** ul. Powstania Listopadowego 16 63-400 Ostrów Wielkopolski REGON 300143747
Numer oraz data sporządzenia dokumentu potwierdzającego wynik pozytywnej weryfikacji	GGO.6640.2510.2021 24.09.2021
Imię i nazwisko oraz numer uprawnień zawodowych kierownika prac geodezyjnych	Maciej Kłakulak upr. zaw. nr 18667

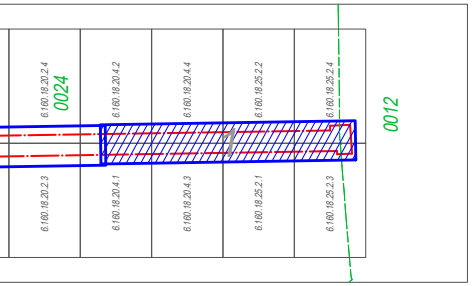
6.160.18.20.2.4
0024
6.160.18.20.4.2
6.160.18.20.4.4
6.160.18.25.2.2
6.160.18.25.2.4
0012
1
6.160.18.20.2.3
6.160.18.20.4.1
6.160.18.20.4.3
6.160.18.25.2.1
6.160.18.25.2.3

LEGENDA:

▭	jezdnia z betonu asfaltowego
▭	chodnik z kostki brukowej betonowej
🟨	ścieżka rowerowa z betonu asfaltowego
▒	pas zieleni
▨	pobocze utwardzone z kostki brukowej betonowej
🟦	zjazd indywidualny z kostki brukowej betonowej
━━━━	krawężnik betonowy 15*30 cm wyniesiony 12 cm
━ ━ ━ ━	krawężnik betonowy 15*30 cm obniżony
────	opornik betonowy 12*25 cm
─ ─ ─ ─	obrzeże betonowe 8*30 cm
────	ściek z 2-rzędów kostki brukowej betonowej
▥	wpust deszczowy klasa nośności D400
- - - -	przykanalik z rur PVC SN8 Ø160 mm
────	zarurowanie rowu z rur PVC SN8 Ø400 mm
○	studnia rewizyjna DN 600 mm
━━━━	zarurowanie rowu z rur Ø1000 mm
◯	studnia rewizyjna DN 1500 mm
━ ‒ ‒ ━	linia wyznaczająca przewidywany zakres oddziaływania inwestycji

TYTUŁ RYSUNKU	PLAN ZAGOSPODAROWANIA TERENU				
TEMAT	**Przebudowa drogi nr 5321P w miejscowości Topola Mała od skrzyżowania z drogą wojewódzką nr 445 na odc. dł. ok. 2200 m**				
LOKALIZACJA	Jedn. ew. Miasto Ostrów Wielkopolski; obr. ew. 0108 Ostrów Wielkopolski dz. nr 1 Jedn. ew. Gmina Ostrów Wielkopolski; obr. ew. 0024 Topola Mała dz. nr 3/14, 199/1, 3/16, 4/3, 5/4, 6/2, 8/7, 11/1, 12/1, 15/1, 16/1, 21/1, 22/1, 27/1, 35/1, 199/2, 37/1, 43/2, 500/1, 55/1, 59/1, 71/1, 75/1, 93/1, 92/2, 96/1, 97/3, 101/1, 100/1, 102/1, 106/1, 107/1, 111/1, 112/1, 335/1, 336/3, 337/1, 339/1, 136/1, 139/1, 144/2, 146/1, 156/5, 156/3, 157/1, 161/1, 162/2, 165/1, 166/1, 175/6, 175/4, 176/2, 381/1, 385/1.				
INWESTOR	Powiatowy Zarząd Dróg w Ostrowie Wielkopolskim ul. Staszica 1 63-400 Ostrów Wielkopolski	BRANŻA DROGOWA		DATA 09-2021	SKALA 1:500
PROJEKTANT	mgr inż. Paweł Urbański	NR UPRAWNIEŃ UAN 7342-42/91	NR PRZYNAL. DO IZBY WKP/BD/5341/01	PODPIS	NUMER RYS. 2.3