



**STUDIO ARCHITEKTURY**  
URSZULA MINKIEWICZ

ul. Hugona Kołłątaja 9A  
16-100 Sokółka  
Tel.: 502 207 434  
E-mail: utstudioarchitektury@gmail.com  
Nr do projektanta: 500 192 405

URZĄD GMINY SIDRA

WPLYNĘŁO

dnia 23. 03. 2023 godz. ....

nr ..... zał. ....

podpis ..... *JM*

## PROJEKT ZAGOSPODAROWANIA TERENU

### ROZBUDOWA PLACU ZABAW

**Inwestor:** Gmina Sidra  
ul. Rynek 5, 16-124 Sidra

**Adres budowy:** Sidra, gmina Sidra  
Część dz. nr. 186

**Obręb:** 25 Śniczany, powiat sokólski

**Jednostka  
ewidencyjna:** 201107 2 Sidra

**Kategoria  
obiektu bud.:** Kategoria VIII – inne budowle

**STAROSTWO POWIATOWE  
w Sokółce**  
ul. Marszałka J. Piłsudskiego 8  
16-100 Sokółka

Załącznik Nr ..... 1

do zgłoszenia Nr 0344/643/223/2023

z dnia 24.03.2023r.

AUTOR OPRACOWANIA:	PODPIS:
mgr inż. Andrzej Pawłowski  Upr. Nr BŁ - 297/68 proj. w specj. konstr. inż. oraz proj. arch.	<i>mgr inż. Andrzej Pawłowski</i> Upr. 297/68 proj. w specj. konstr. inż. oraz proj. arch. <i>[Signature]</i>
Sokółka, dnia 23 / 03 / 2023 r.	

## **Spis Zawartości Projektu:**

1. Strona tytułowa		str. 1
2. Spis zawartości projektu		str. 2
3. Stwierdzenie przygotowania zawodowego A. Pawłowski		str. 3 - 4
4. Zaświadczenie PIIB A. Pawłowski		str. 5
5. Oświadczenie o zgodności opracowania		str. 6
6. Opis zagospodarowania działki	str. 3	str. 7 - 9
7. Projekt zagospodarowania działki	ark. 1	str. 10
8. Rzut rozmieszczenia urządzeń placu zabaw	rys. 1	str. 11

PREZYDIUM  
WOJEWÓDZKIEJ RADY NARODOWEJ  
WYDZIAŁ BUDOWNICTWA  
URBANISTYKI I ARCHITEKTURY  
w Białymstoku

Białystok, dnia 29 listopada 1968 r. 3

NOTARIUSZ IGOR POPOW  
KANCELARIA NOTARIALNA  
15-095 BIAŁYSTOK  
ul. M. Skłodowskiej-Curie 3  
tel. 74-20-753

ODPIS

Nr ewid. uprawn. 297/68

## UPRAWNIENIA BUDOWLANE

Na podstawie art. 18, art. 19 ust. I pkt. I i art. 20 ust. I ustawy z dnia 31 stycznia 1961 r. — prawo budowlane (Dz. U. Nr 7, poz. 46) oraz § 29 i § 6, ust. 1, p. 1 rozporządzenia Przewodniczącego Komitetu Budownictwa, Urbanistyki i Architektury z dnia 10 września 1962 r. w sprawie kwalifikacji fachowych osób wykonujących funkcje techniczne w budownictwie powszechnym (Dz. U. Nr 53, poz. 266)

Ob. Andrzej - Kazimierz PAWŁOWSKI

magister inżynier budownictwa lądowego

urodzony dnia 3 listopada 1937 r. Tykocin, pow. Białystok

### o t r z y m u j e

w specjalności konstrukcyjno inżynierskiej

uprawnienia budowlane do

sporządzania projektów budowlanych konstrukcyjnych wszelkich obiektów budowlanych, projektów instalacji i urządzeń sanitarnych z wyjątkiem skomplikowanych urządzeń i instalacji oraz następujących projektów budowlanych architektonicznych:

- a/ wszelkich obiektów budowlanych inżynierskich zaliczanych do budownictwa powszechnego,
- b/ obiektów budowlanych o prostej architekturze/§ 1, ust. 3/,
- c/ budynków przemysłowych o charakterze wyłącznie produkcyjnym lub składowym. — — —

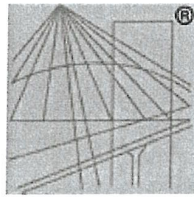
ZA ZGODNOŚĆ  
Z ORYGINAŁEM  
STWIERDZAM DN.:

23/12/023



mgr inż. Andrzej Pawłow  
Upr. 297/68 proj. w specj. konst.  
oraz proj. arch.

Główny Architekt Województwa



P O L S K A  
I Z B A  
I N Ż Y N I E R Ó W  
B U D O W N I C T W A

## Zaświadczenie

o numerze weryfikacyjnym:

PDL-4D9-AMI-DES \*

Pan Andrzej Pawłowski o numerze ewidencyjnym PDL/BO/2085/02  
adres zamieszkania ul. Malinowa 12, 15-803 Białystok  
jest członkiem Podlaskiej Okręgowej Izby Inżynierów Budownictwa i posiada wymagane  
ubezpieczenie od odpowiedzialności cywilnej.

Niniejsze zaświadczenie jest ważne od 2023-01-01 do 2023-06-30.

Zaświadczenie zostało wygenerowane elektronicznie i opatrzone bezpiecznym podpisem elektronicznym  
weryfikowanym przy pomocy ważnego kwalifikowanego certyfikatu w dniu 2023-01-04 roku przez:

Krzysztof Ciuńczyk, Przewodniczący Rady Podlaskiej Okręgowej Izby Inżynierów Budownictwa.

Zgodnie z art. 78<sup>1</sup> K.c.

§ 1. Do zachowania elektronicznej formy czynności prawnej wystarcza złożenie oświadczenia woli w postaci elektronicznej i opatrzenie go  
kwalifikowanym podpisem elektronicznym.

§ 2. Oświadczenie woli złożone w formie elektronicznej jest równoważne z oświadczeniem woli złożonym w formie pisemnej.

\* Weryfikację poprawności danych w niniejszym zaświadczeniu można sprawdzić za pomocą numeru weryfikacyjnego zaświadczenia na  
stronie Polskiej Izby Inżynierów Budownictwa [www.piib.org.pl](http://www.piib.org.pl) lub kontaktując się z biurem właściwej Okręgowej Izby Inżynierów  
Budownictwa.

# OŚWIADCZENIE

**AUTOR OPRACOWANIA:**

Andrzej Pawłowski  
Upr. proj. i kier. bud. w specj. arch.  
Upr. Nr BŁ - 297/68 proj.

Zgodnie z art.34 ust.3d ustawy z dnia 7 lipca 1994r – Prawo budowlane, tekst jednolity (dz. U. Z  
2006r Nr 156 poz. 1118 z późniejszymi zmianami):

Niniejszym oświadczam, że opracowany projekt  
rozbudowy placu zabaw wraz zagospodarowaniem części działki nr 186  
położonej w Śniczanach w gminie Sidra

został sporządzony zgodnie z obowiązującymi przepisami oraz zasadami wiedzy technicznej.

**AUTOR OPRACOWANIA:**

Andrzej Pawłowski  
Upr. proj. i kier. bud. w specj. arch.  
Upr. Nr BŁ - 297/68 proj.


Sokółka, dnia 23 / 03 / 2023r.



**OPIS ZAGOSPODAROWANIA CZĘŚCI DZIAŁKI NR 186**

POŁOŻONEJ W ŚNICZANACH, GMINA SIDRA

**I. DANE OGÓLNE:**

<b>INWESTOR:</b>	<b>Gmina Sidra</b> ul. Rynek 5, 16-124 Sidra	
<b>OPRACOWANIE:</b>	<b>ROZBUDOWA PLACU ZABAW</b>	
<b>ADRES BUDOWY:</b>	<b>CZĘŚĆ DZ. NR 186</b> <b>ŚNICZANY, 16-124 SIDRA</b>	<b>Podpis:</b>
<b>AUTOR OPRACOWANIA:</b>	mgr inż. <b>Andrzej Pawłowski</b> Upr. Nr BŁ - 297/68 proj. w specj. konstr. inż. oraz proj arch.	

**II. PODSTAWA OPRACOWANIA:**

- Mapa do celów projektowych.
- Zlecenie indywidualne Inwestora na opracowanie dokumentacji.
- Program i uzgodnienia robocze z Inwestorem.
- Ustawa z dnia 7 lipca 1994 r Prawo budowlane (Dz. U. Nr. 89 poz. 414 z późn. zm.).
- Rozporządzenie Rady Ministrów z dnia 7 lipca 2009 r. w sprawie form i zakresu finansowego wspierania organów prowadzących w zapewnieniu bezpiecznych warunków nauki, wychowania i opieki w klasach I—III szkół podstawowych i ogólnokształcących szkół muzycznych I stopnia – „Załącznik nr 2”. (Dz. U. 2009, Nr 110, Poz. 915).
- Norma PN-EN 1177:2008 „Nawierzchnie placów zabaw amortyzujące upadki – Wyznaczanie krytycznej wysokości upadku”.
- Przyjęta przez Inwestora koncepcja opracowania budynku

**2.1. PRZEDMIOT INWESTYCJI:**

Przedmiotem opracowania jest projekt zagospodarowania części działki nr 186 przeznaczonej pod rozbudowę placu zabaw w miejscowości Śniczany, gmina Sidra.

Projekt zakłada rozbudowę placu zabaw (w którego skład wchodzi 2 urządzenia zabawowe) o 6 nowych elementów oraz tablicę informacyjną.

Teren opracowania zlokalizowany na części działki nr 186 położonej w Śniczanach, gmina Sidra.

**III. ISTNIEJĄCY STAN ZAGOSPODAROWANIA TERENU:**

Obszar objęty projektowaną inwestycją, znajduje się w miejscowości Śniczany w gminie Sidra na części działki nr 186. W chwili obecnej na przedmiotowej działce znajduje się budynek świetlicy wiejskiej (budynek nie przeznaczony na stały pobyt ludzi) oraz budynek gospodarczy.

Na pozostałym terenie działki znajduje się powierzchnia biologicznie czynna porośnięta niską zielenią oraz 2 urządzenia zabawowe. Teren wykazuje nieznaczny spadek w kierunku zachodnim.

Dojazd do przedmiotowej działki odbywa się od strony północno- wschodniej drogą gminną (dz. nr 152).

#### **IV. PROJEKTOWANE ZAGOSPODAROWANIE CZĘŚCI DZIAŁKI NR 186:**

##### **4.1. USYTUOWANIE PLACU ZABAW:**

**Nowo projektowane elementy placu zabaw** zlokalizowane zostaną w centralnej części działki nr 186 w miejscowości Śniczany, gmina Sidra.

Rozmieszczenie elementów placu zabaw wg projektu zagospodarowania terenu.

Plac zabaw wyposażony zostanie w dwa urządzenia zabawowe:

- Zestaw zabawowy linowy (1 szt.) - urządzenie w formie zbliżonej do sześciokąta, składające się z pól, na których zamontowana zostanie siatka przeznaczona do wspinaczki i czepiania się- siatka z zamontowana na 5 z 6 pól w/w sześciokąta (możliwość zabawy zarówno po wejściu na obiekt jak i z poziomu terenu) ;
- Huśtawka podwójna + bocianie gniazdo - 1 szt. urządzenie składające się z ramy stalowej, oraz siedziska pojedynczego zamocowanego na łańcuchach.
- Karuzela tarczowa z siedziskami – 1szt karuzela metalowa, posiadająca obrotową platformę z siedziskami, umożliwiającą jednoczesne korzystanie przez 3 użytkowników
- Pomost z belką – 1szt – pomost drewniany z belką jako równoważnią;
- Huśtawka ważka podwójna – 1szt;
- Tablica informacyjna z regulaminem placu zabaw – 1szt

##### **4.2. BILANS TERENU:**

**POWIERZCHNIA CZĘŚCI DZIAŁKI Nr 186 - 1 530,75 m<sup>2</sup>/ 100 %**

##### **4.3. UKŁAD KOMUNIKACYJNY:**

Dojazd do przedmiotowej działki odbywa się od strony północno- wschodniej drogą gminną (dz. nr 152).

Opracowanie stanowić będzie nawierzchnię:

- nawierzchnia projektowanego placu zabaw jako nawierzchnia bezpieczna (np. żwir, trawa)

##### **4.4. UKSZTAŁTOWANIE TERENU:**

Teren w obrębie działki jest w miarę wyrównany z nieznacznym spadkiem w kierunku zachodnim. Zachowano naturalne ukształtowanie terenu.

**V. INFORMACJA O WPISIE TERENU DO REJESTRU ZABYTEKÓW:**

Działka, na której jest projektowana inwestycja nie jest położona w strefie rejestru zabytków oraz ochrony konserwatorskiej. Realizacja i eksploatacja danej inwestycji nie stworzy jakiegokolwiek zagrożenia dla środowiska, higieny i zdrowia użytkowników ich otoczenia oraz nie ograniczy istniejącego zagospodarowania działki i nie zagrozi obiektom istniejącym.

**VI. WPŁYW NA WARUNKI OCHRONY P.POŻ.:**

Planowana inwestycja nie posiada wpływu na istniejące warunki ochrony przeciwpożarowej, nie zmienia układu dróg dojazdowych oraz zaopatrzenia w wodę do celów przeciwpożarowych.

**VII. WPŁYW EKSPLOATACJI GÓRNICZEJ:**

Teren inwestycji nie leży w strefie eksploatacji górniczej.

**VIII. WPŁYW NA ŚRODOWISKO:**

Projektowana inwestycja nie będzie wywierać negatywnego wpływu na środowisko, a przyjęte w projekcie rozwiązania przestrzenne, funkcyjne i techniczne nie wpłyną na środowisko przyrodnicze, zdrowie ludzi i na inne obiekty.

**IX. INFORMACJA I DANE O CHARAKTERZE I CECHACH ISTNIEJĄCYCH I PRZEWIDYWANYCH ZAGROŻEŃ ORAZ HIGIENY I ZDROWIA UŻYTKOWNIKÓW PROJEKTOWANYCH OBIEKTÓW I ICH OTOCZENIA:**

Projektowana rozbudowa placu zabaw nie wywoła negatywnego wpływu na środowisko, w szczególności w postaci emisji hałasu, pól elektromagnetycznych, zanieczyszczeń wód. Z uwagi na małą wysokość elementów nie będą powodować zacinienia otoczenia, a płytkie fundamenty w niewielkim stopniu naruszają strukturę gleby.

Obiekty nie wprowadzają zakłóceń w charakterze powierzchni ziemi, gleby, wód powierzchniowych i podziemnych. Charakter użytkowy placu zabaw pozwala na zachowanie biologicznie czynnego terenu działki poza powierzchnią opracowanego terenu. Wody opadowe z powierzchni placu zabaw odprowadzane będą na teren Inwestora.

Sokółka, dnia 23 / 03 / 2023r.

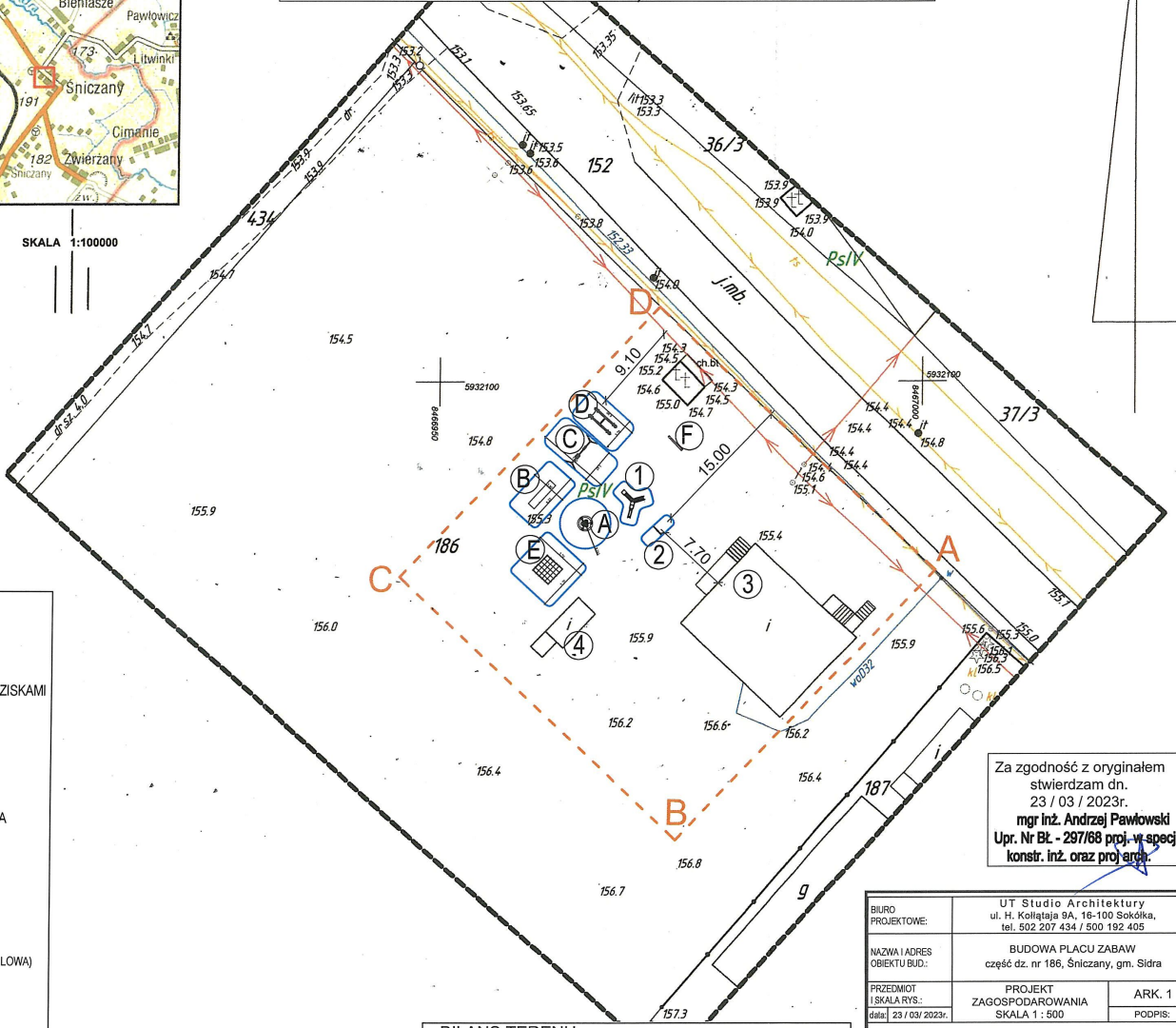


MAPA DO CELÓW PROJEKTOWYCH dz. 186	
Ark. nr 1(1)	
Oznaczenie kancelaryjne zgłoszenia pracy geodezyjnej	GKN-I.6642.6.1187.2022
Miejscowość	Śniczany
Jednostka ewidencyjna	identyfikator: 201107_2 nazwa: SIDRA
Obręb ewidencyjny	identyfikator: 0025 nazwa: Śniczany
Skala mapy	1:500
Nazwa układu współrzędnych	prostokątnych płaskich: PL-2000, strefa 8 wysokościowych: PL-EVRF2007-NH
Punkty osnowy szczegółowej w granicach opracowania	brak
Oznaczenie granic obszaru, który był przedmiotem aktualizacji	-----
Oznaczenie i informacje o obciążeniu inwentaryzowanym	Mapa do celów projektowych bez ustaleń obciążeń służebnościami gruntowymi
Data opracowania mapy	16.08.2022r. Adres mapy zasadniczej: 8.202.16.15.3.4
<small>Poza wskazanymi na niniejszej mapie urządzeniami podziemnymi nie wyklucza się istnienia w terenie urządzeń podziemnych, dla których brak było informacji kartograficznych i nie zostały odnotowane w czasie inwentaryzacji geodezyjnej.</small>	
<b>Wykonawca:</b> <b>SUBGEO</b> Wojciech Petelczyc Ul. Dąbrowskiego 61 16-100 Sokółka Tel. 660-469-011	<b>Sporządził:</b> Kierownik robót: Geodeta uprawniony Andrzej Petelczyc Nr upr. 13158
Rob. nr 116/2022 ha	



SKALA 1:100000

**PROJEKT ZAGOSPODAROWANIA CZĘŚCI DZIAŁKI Nr 186**  
 POŁOŻONEJ W ŚNICZANACH, GMINA SIDRA  
**OPRACOWANIE: ROZBUDOWA PLACU ZABAW**  
**INWESTOR: Gmina Sidra**  
 ul. Rynek 5, 16-124 Sidra



**GEODETA UPRAWNIONY**  
**Andrzej Petelczyc**  
 Nr upr. 13158  
 16-100 Sokółka, ul. Dąbrowskiego 61  
 tel. 600 253 905, (85) 711 56 60

Podświadczam, że niniejszy dokument został opracowany w wyniku prac geodezyjnych i kartograficznych, których rezultaty zawiera aparat techniczny pozytywnie zweryfikowany. Jednocześnie informuję, że jestem świadomy odpowiedzialności karnej za złożenie fałszywego oświadczenia.

Identyfikator zgłoszenia prac geodezyjnych	GKN-I.6642.6.1187.2022
Organ służby geodezyjnej, który otrzymał zgłoszenie	Starosta Sokółski
Wykonawca prac geodezyjnych	SUBGEO Wojciech Petelczyc
Numer oraz data wystawienia protokołu z wynikiem pozytywnej weryfikacji	GKN-I.6642.6.1187.2022_1 Dnia 16.08.2022 r.
Imię i nazwisko kierownika prac geodezyjnych oraz nr uprawnień zawodowych	Andrzej Petelczyc Nr upr. 13158

- LEGENDA:**
- A - D TEREN OPRACOWANIA
  - (A) PROJ. KARUZELA TARCZOWA Z SIĘDZISKAMI
  - (B) PROJ. POMOST Z BELKĄ
  - (C) PROJ. HUŚTAWKA PODWÓJNA + BOCIANIE GNIAZDO
  - (D) PROJ. HUŚTAWKA WAŻKA PODWÓJNA
  - (E) PROJ. ZESTAW ZABAWOWY LINOWY
  - (F) PROJ. TABLICA INFORMACYJNA
  - (1) ISTN. ZESTAW ZABAWOWY
  - (2) ISTN. HUŚTAWKA POJEDYNCZA (METALOWA)
  - (3) ISTN. BUDYNEK ŚWIETLCY WIEJSKIEJ
  - (4) ISTNIEJĄCY BUDYNEK GOSPODARCZY
  - [ ] STREFA BEZPIECZEŃSTWA

Za zgodność z oryginałem  
 stwierdzam dn.  
 23 / 03 / 2023r.  
**mgr inż. Andrzej Pawłowski**  
 Upr. Nr BŁ - 297/68 proj. w specj.  
 konstr. inż. oraz proj. arch.

**BILANS TERENU:**  
 POWIERZCHNIA CZĘŚCI DZIAŁKI Nr 186 - 1 530,75 m<sup>2</sup> 100 %

BIURO PROJEKTOWE:	UT Studio Architektury ul. H. Kolłtaję 9A, 16-100 Sokółka, tel. 502 207 454 / 500 192 405	
NAZWA I ADRES OBIEKTU BUD.:	BUDOWA PLACU ZABAW część dz. nr 186, Śniczany, gm. Sidra	
PRZEDMIOT I SKALA RYS.:	PROJEKT ZAGOSPODAROWANIA SKALA 1 : 500	ARK. 1
data: 23 / 03 / 2023r.	PODPIS:	
<b>AUTOR OPRACOWANIA:</b>		
AUTOR OPRACOWANIA: Nr upr. bud.	mgr inż. Andrzej Pawłowski Upr. Nr BŁ - 297/68 proj. w specj. konstr. inż. oraz proj. arch.	

MAPA DO CELÓW PROJEKTOWYCH dz. 186

Ark. nr 1(1)

Oznaczenie kancelaryjne zgłoszenia pracy geodezyjnej		GKN-I.6642.6.1187.2022
Miejscowość		Śniczany
Jednostka ewidencyjna	identyfikator nazwa	210107_2 SIDRA
Obręb ewidencyjny	identyfikator nazwa	0025 Śniczany
Skala mapy		1:500
Nazwa układu współrzędnych	prostokątnych płaskich	PL-2000, strefa 8
	wysokościowych	PL-EVRF2007-NH
Punkty osnowy szczegółowej w granicach opracowania		brak
Oznaczenie granic obszaru, który był przedmiotem aktualizacji		-----
Oznaczenie i informacja o obciążeniu inwentaryzowanym		Mapa do celów projektowych bez ustaleń obciążeń służebnościami gruntowymi
Data opracowania mapy		16.08.2022r.
		Arkusze mapy zasadniczej 8.202.16.15.3.4

Proza wykazanych na niniejszej mapie urządzeniami podziemnymi nie wyklucza się istnienia w terenie urządzeń podziemnych, dla których brak było informacji branżowych i nie zostały odnotowane w czasie inwentaryzacji geodezyjnej.

**WYKONAWCA:**  
SUBJEC  
Wojciech Petelczyc  
Ul. Dąbrowskiego 61  
16-100 Sokółka  
Tel. 600-469-011

**Sporządził:**  
Kierownik robót:  
Geodeta uprawniony  
Andrzej Petelczyc  
Nr upr. 13158

Rob. nr 116/2022 ha

**PROJEKT ZAGOSPODAROWANIA CZĘŚCI DZIAŁKI Nr 186**  
POŁOŻONEJ W ŚNICZANYCH, GMINA SIDRA

**OPRACOWANIE: ROZBUDOWA PLACU ZABAW**

**INWESTOR: Gmina Sidra**  
ul. Rynek 5, 16-124 Sidra

**URZĄDZEN**  
SKALA 1:100



SKALA 1:100000

**B**

**E**

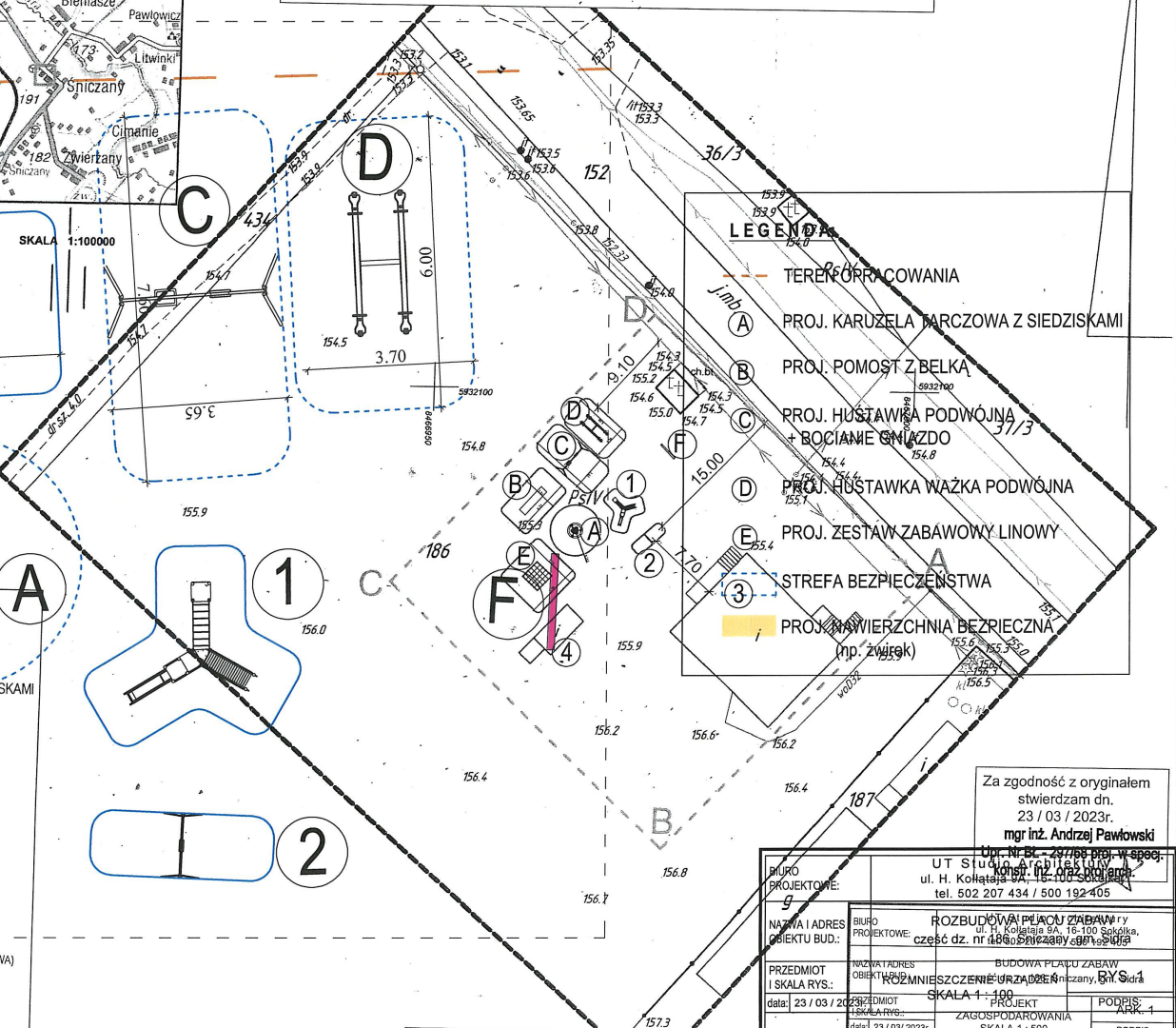
**GEODETA UPRAWNIONY**  
Andrzej Petelczyc  
Nr upr. 13158  
16-100 Sokółka, ul. Dąbrowskiego 61  
tel. 600 233 905, (85) 711 56 68

Poswiadczenie, że niniejszy dokument został opracowany w wyniku prac geodezyjnych i kancelaryjnych, których rezultaty zostały opatrzone technicznie pozytywnie zweryfikowany. Jednocześnie oświadczam, że jestem świadomy odpowiedzialności karnej za złożenie fałszywego oświadczenia.

Identyfikator zgłoszenia prac geodezyjnych	GKN-16642.6.1187.2022
Organ służby geodezyjnej, który otrzymał zgłoszenie	Starosta Świdziński
Wykonawca prac geodezyjnych	SUBJEC Wojciech Petelczyc
Numer oraz data wystawienia protokołu z wyników pozytywnej weryfikacji	GKN-16642.6.1187.2022 / Dnia 16.08.2022r.
Imię i nazwisko kierownika prac geodezyjnych oraz nr uprawnień zawodowych	Andrzej Petelczyc Nr upr. 13158

**LEGENDA:**

- A D TEREN OPRACOWANIA
- (A) PROJ. KARUZELA TARCZOWA-Z SIEDZISKAMI
- (B) PROJ. POMOST Z BELKA
- (C) PROJ. HUŚTAWKA PODWÓJNA + BOCIANIE GNIAZDO
- (D) PROJ. HUŚTAWKA WAŻKA PODWÓJNA
- (E) PROJ. ZESTAW ZABAWOWY LINOWY
- (F) PROJ. TABLICA INFORMACYJNA
- (1) ISTN. ZESTAW ZABAWOWY
- (2) ISTN. HUŚTAWKA POJEDYNCZA (METALOWA)
- STREFA BEZPIECZEŃSTWA
- (3) ISTN. BUDYNEK ŚWIETLICY WIEJSKIEJ
- (4) ISTNIEJĄCY BUDYNEK GOSPODARCZY



**BILANS TERENU:**  
POWIERZCHNIA CZĘŚCI DZIAŁKI Nr 186 - 1 530,75 m<sup>2</sup> 100%

Za zgodność z oryginałem stwierdzam dn. 23 / 03 / 2023r.  
mgr inż. Andrzej Pawłowski  
Up. Nr Bz - 297768

BIURO PROJEKTOWE: g		UT Studio Architektury ul. H. Kołłątaja 16, 16-100 Sokółka tel. 502 207 434 / 500 192 405	
NAZWA I ADRES OBIEKTU BUD.: ROZBUDOWA PLACU ZABAWY w części dz. nr 186, Śniczany, Gmina Sidra		BUDOWA PLACU ZABAWY w części dz. nr 186, Śniczany, Gmina Sidra	
PRZEDMIOT I SKALA RYS.: ZAGOSPODAROWANIA		SKALA 1:100	
data: 23 / 03 / 2023r.		PROJEKT	
AUTOR PROJEKTU: mgr inż. Andrzej Pawłowski		PODPIS: ARK. 4	
AUTOR OPRACOWANIA: mgr inż. Andrzej Pawłowski		PODPIS: ARK. 4	
Up. Nr Bz - 297768		Up. Nr Bz - 297768	
konstr. inż. Andrzej Pawłowski		konstr. inż. Andrzej Pawłowski	