








	powierzchnia biologicznie czynna - zieleni urządzonej	2 000,3 m ²
	powierzchnia terenów utwardzonych	296,3 m ²
	powierzchnia terenów utwardzonych	2 612,4 m ²
	powierzchnia terenów utwardzonych	473,0 m ²
	powierzchnia terenów utwardzonych	541,3 m ²
	powierzchnia zabudowy istniejącej	1 387,3 m ²
	powierzchnia zabudowy projektowanej	1 514,9 m ²
	podziemny żelbetowy zbiornik do rozbiórki	
	zabudowa przeznaczona do rozbiórki	
	istniejąca sieć do likwidacji	
	nowoprojektowana trasa sieci	
	obrys istniejącej drogi	
	miejsca postojowe - 39 + 2	

PROJEKT:			
	PRACOWNIA PROJEKTOWA "ARCHIVISION" 96-100 SKIERNIEWICE, ul. PIŁSUDSKIEGO 17, tel.: 502 591 447		
PROJEKTANT	MGR INŻ. MICHAŁ KRAWCZYK	UPRN NR LOD0049APWKO08 W SPECJALNOŚCI KONSTRUKCJI-BUDOWLANEJ	
TYTUŁ RYSUNKU:	ZAŁĄCZNIK NR 1		NR RYS.: 01
BRANŻA:	BUDOWLANA	SKALA:	1:500
FAZA:	PFU	DATA:	MARZEC 2022
WSZELKIE PRAWA DOTYCZĄCE TEGO RYSUNKU SĄ WŁASNOŚCIĄ FIRMY "ARCHIVISION". NINIEJSZY RYSUNEK JEST WYDANY POD WARUNKIEM, ŻE NIE BĘDZIE UDOSTĘPNIANY I KOPIOWANY BEZ UZGODNIENIA Z FIRMĄ "ARCHIVISION".			