

Opracowanie Programu Funkcjonalno-Użytkowego dla zadania polegającego na zaprojektowaniu i wykonaniu robót budowlanych zadania inwestycyjnego pn. "Scalenie gruntów obiektu "KROSIN ", obręb Krosin, gmina Połajewo, powiat czarnkowsko-trzcianecki."



Europejski Fundusz Rolny na rzecz Rozwoju Obszarów Wiejskich: Europa Inwestująca w Obszary Wiejskie

Czarnków, zgodnie z datą w podpisie

IZ.272.4.2024.PS

ZAPROSZENIE DO ZŁOŻENIA OFERTY

- SZACOWANIE WARTOŚCI ZAMÓWIENIA PUBLICZNEGO w zakresie usługi:

Opracowanie Programu Funkcjonalno-Użytkowego dla zadania polegającego na zaprojektowaniu i wykonaniu robót budowlanych wynikających z zadania inwestycyjnego pn. "Scalenie gruntów obiektu "KROSIN ", obręb Krosin, gmina Połajewo, powiat czarnkowsko-trzcianecki."

Zamawiający informuje, że poniższe postępowanie ma charakter szacowania wartości zamówienia. Informujemy, iż niniejsze postępowanie nie stanowi zaproszenia do składania ofert w rozumieniu art. 66 Kodeksu cywilnego, **nie zobowiązuje Zamawiającego do zawarcia umowy, czy też udzielenia zamówienia** i nie stanowi części procedury udzielania zamówienia publicznego realizowanego na podstawie ustawy Prawo zamówień publicznych.

Jednocześnie Zamawiający zastrzega, że odpowiedź na niniejsze postępowanie o charakterze szacowania ceny może skutkować:

- **zaproszeniem** do złożenia oferty lub/i
- **zaproszeniem** do negocjacji warunków umownych lub
- **zawarciem umowy**, której przedmiot został określony w niniejszym postępowaniu.

Zamawiający informuję, że zebranie propozycji cenowych jest konieczne w celu zabezpieczenia środków finansowych oraz ustalenia prawidłowego trybu wyboru Wykonawcy. Faktyczny wybór Wykonawcy zostanie przeprowadzony w odrębnym postępowaniu.

Opracowanie Programu Funkcjonalno-Użytkowego dla zadania polegającego na zaprojektowaniu i wykonaniu robót budowlanych zadania inwestycyjnego pn. "Scalenie gruntów obiektu "KROSIN ", obręb Krosin, gmina Połajewo, powiat czarnkowsko-trzcianecki."

1. INFORMACJE O ZAMAWIAJĄCYM ORAZ ADRES KORESPONDENCYJNY

POWIAT CZARNKOWSKO-TRZCIANECKI

ul. Rybaki 3

64-700 Czarnków

Tel. 067 253 01 60

Fax 67 253 01 61

NIP 763 20 92 218

<https://bip.czarnkowsko-trzcianecki.pl>

w imieniu którego zamówienie publiczne prowadzi:

Starostwo Powiatowe w Czarnkowie

ul. Rybaki 3

64-700 Czarnków

tel. 067 253 01 60

Fax 67 253 01 61

NIP 763 20 92 218

Adres poczty elektronicznej: sekretariat@pct.powiat.pl

Strona internetowa prowadzonego postępowania:

<https://platformazakupowa.pl/pn/czarnkowsko-trzcianecki/proceedings>

2. DANE OSÓB DO KONTAKTU ORAZ UDZIELANIA DODATKOWYCH INFORMACJI

W przypadku pytań technicznych lub merytorycznych, proszę o kontakt za pośrednictwem przycisku "Wyślij wiadomość do zamawiającego" lub pod nr tel 604 265 232 – Paweł Siemiński. Kontakt w godzinach pracy Zamawiającego od poniedziałku do piątku w godz. 7.30 – 15.30.

Związanych z obsługą platformy, proszę o kontakt z Centrum Wsparcia Klienta platformy zakupowej Open Nexus pod nr 22 101 02 02, czynnym od poniedziałku do piątku w godzinach 8:00 do 17:00.

3. RODZAJ ZAMÓWIENIA

Usługa według załączonego Opisu przedmiotu zamówienia, dalej: SZOPZ.

4. PRZEDMIOT ZAMÓWIENIA

W ramach przedmiotu zamówienia przewiduje się usługę opracowania: Programu Funkcjonalno-Użytkowego dla zadania polegającego na zaprojektowaniu i wykonaniu robót budowlanych wynikających z zadania inwestycyjnego pn. "Scalenie gruntów obiektu "KROSIN

Opracowanie Programu Funkcjonalno-Użytkowego dla zadania polegającego na zaprojektowaniu i wykonaniu robót budowlanych zadania inwestycyjnego pn. "Scalenie gruntów obiektu "KROSIN ", obręb Krosin, gmina Połajewo, powiat czarnkowsko-trzcianecki."

", obręb Krosin, gmina Połajewo, powiat czarnkowsko-trzcianecki." Zamówienie publiczne realizowane jest w ramach poddziałania „Wsparcie na inwestycje związane z rozwojem, modernizacją i dostosowaniem rolnictwa i leśnictwa” z udziałem środków Europejskiego Funduszu Rolnego na rzecz Rozwoju Obszarów Wiejskich w ramach Programu Rozwoju Obszarów Wiejskich na lata 2014-2020” oraz budżetu państwa.

Szczegółowy opis przedmiotu zamówienia oraz wymagań minimalnych stawianych przez Zamawiającego zawarto w **Załączniku nr 1 Szczegółowy Opis Przedmiotu Zamówienia (SZOPZ)**.

Kody Wspólnego Słownika Zamówień (CPV):

71 32 0000-7 – usługi inżynierskie w zakresie projektowania

71 24 2000-6 – przygotowanie przedsięwzięcia i projektu, oszacowanie kosztów

5. TERMIN REALIZACJI USŁUGI

Zamawiający planuje zlecić wykonanie usługi objętej przedmiotem zamówienia w miesiącu czerwcu/lipcu 2024 roku. **Termin wykonania usługi od dnia zawarcia umowy jest przedmiotem szacowania w niniejszym postępowaniu polegającym na szacowaniu wartości zamówienia.**

Wykonawca składając ofertę wskazuje planowany maksymalny termin wykonania przedmiotu zamówienia (w dniach).

6. PODSTAWY WYKLUCZENIA Z POSTĘPOWANIA

Na podstawie art. 7 ust. 1 ustawy z dnia 13 kwietnia 2022 r. o szczególnych rozwiązaniach w zakresie przeciwdziałania wspieraniu agresji na Ukrainę oraz służących ochronie bezpieczeństwa narodowego, z niniejszego postępowania wyklucza się:

1) wykonawcę wymienionego w wykazach określonych w rozporządzeniu 765/2006 i rozporządzeniu 269/2014 albo wpisanego na listę na podstawie decyzji w sprawie wpisu na listę rozstrzygającej o zastosowaniu środka, o którym mowa w art. 1 pkt 3 ustawy;

2) wykonawcę, którego beneficjentem rzeczywistym w rozumieniu ustawy z dnia 1 marca 2018 r. o przeciwdziałaniu praniu pieniędzy oraz finansowaniu terroryzmu jest osoba wymieniona w wykazach określonych w rozporządzeniu 765/2006 i rozporządzeniu 269/2014 albo wpisana na listę lub będąca takim beneficjentem rzeczywistym od dnia 24 lutego 2022 r., o ile została wpisana na listę na podstawie decyzji w sprawie wpisu na listę rozstrzygającej o zastosowaniu środka, o którym mowa w art. 1 pkt 3 ustawy;

3) wykonawcę, którego jednostką dominującą w rozumieniu art. 3 ust. 1 pkt 37 ustawy z dnia 29 września 1994 r. o rachunkowości, jest podmiot wymieniony w wykazach określonych w rozporządzeniu 765/2006 i rozporządzeniu 269/2014 albo wpisany na listę lub będący taką jednostką dominującą od dnia 24 lutego 2022 r., o ile został wpisany na listę na podstawie

Opracowanie Programu Funkcjonalno-Użytkowego dla zadania polegającego na zaprojektowaniu i wykonaniu robót budowlanych zadania inwestycyjnego pn. "Scalenie gruntów obiektu "KROSIN ", obręb Krosin, gmina Połajewo, powiat czarnkowsko-trzcianecki."

decyzji w sprawie wpisu na listę rozstrzygającej o zastosowaniu środka, o którym mowa w art. 1 pkt 3 ustawy.

2. W przypadku wykonawcy wykluczonego na podstawie o której mowa w pkt. 1, Zamawiający odrzuca ofertę takiego Oferenta.

3. Przez ubieganie się o udzielenie zamówienia rozumie się złożenie oferty.

7. DOKUMENTY STANOWIĄCE PRZEDMIOT OFERTY

Oferent zainteresowany złożeniem propozycji cenowej (szacowania wartości zamówienia) dotyczącej wykonania usługi objętej przedmiotem zamówienia, złoży ofertę zgodnie ze wzorem Formularza szacowania rynku (Załącznik nr 2).

8. TERMIN I MIEJSCE SKŁADANIA OFERT

Oferty należy przysyłać drogą elektroniczną przy wykorzystaniu funkcjonalności Platformy Zakupowej Zamawiającego:

<https://platformazakupowa.pl/pn/czarnkowsko-trzcianecki/proceedings>
w terminie do dnia 21.06.2024 r., do godz. 10:00

10. DODATKOWE INFORMACJE

1. Zamawiający nie dopuszcza składania ofert częściowych.
2. Zamawiający nie przewiduje zwrotu kosztów postępowania.
3. Zamawiający zastrzega sobie prawo do odpowiedniego stosowania instytucji przewidzianych ustawą z dnia 11 września 2019 r. Prawo zamówień publicznych (Dz. U. z 2023 r. poz. 1605 ze zm.). Oznacza to możliwość stosowania w niniejszym postępowaniu ofertowym rozwiązań prawnych z ustawy Prawo zamówień publicznych, przy czym nie obowiązują przepisy o postępowaniu odwoławczym i skargowym.
4. Ustala się, że składający ofertę pozostaje nią związany 30 dni. Bieg terminu związania ofertą rozpoczyna się wraz z upływem terminu składania ofert.

11. RODO

Zgodnie z art. 13 ust. 1 i ust. 2 Rozporządzenia Parlamentu Europejskiego i Rady (UE) 2016/679 z dnia 27 kwietnia 2016 r. w sprawie ochrony osób fizycznych w związku z przetwarzaniem danych osobowych i w sprawie swobodnego przepływu takich danych oraz uchylenia dyrektywy 95/46/WE (ogólnego rozporządzenia o ochronie danych osobowych) (Dz. U. UE. L. 04.05.2016) informujemy, że:

1. Administratorem Pani/Pana danych osobowych jest **Starosta Powiatu Czarnkowsko-Trzcianeckiego z siedzibą Starostwa Powiatowego w Czarnkowie** przy ul. Rybaki 3, 64-700 Czarnków, : 67 253 01 60; fax: 67 253 01 61; email: powiat@pct.powiat.pl; www.czarnkowsko-trzcianecki.pl; **adres elektronicznej skrzynki podawczej:** /PCT/SkrytkaES, w zakresie rejestracji oraz przetwarzania danych i przechowywanej dokumentacji pisemnej.

2. **Z administratorem – Starostą Powiatu** można się skontaktować pisemnie na adres jego siedziby lub z wyznaczonym przez niego inspektorem ochrony danych pod adresem: iod@pct.powiat.pl albo pod numerem tel. +48 660 747 209, we wszystkich sprawach dotyczących przetwarzania danych osobowych.

3. Pani/Pana dane będą przetwarzane na podstawie art. 6 ust. 1 lit. c w związku z art. 13 ust. 1 i 2 Rozporządzenia Parlamentu Europejskiego i Rady (UE) 2016/679 z dnia 27 kwietnia 2016 r. w sprawie ochrony osób fizycznych w związku z przetwarzaniem danych osobowych i w sprawie swobodnego przepływu takich danych oraz uchylenia dyrektywy 95/46/WE (ogólne rozporządzenie o ochronie danych) (Dz. Urz. UE L 119 z 04.05.2016, z późn. zm.) (dalej: RODO) w celu **realizacji zadań określonych w art. 4, art. 4a i art. 4b ustawy z dnia 5 czerwca 1998r. o samorządzie powiatowym** (U. 1998 Nr 91 poz. 578 z późn. zm.).

4. Odbiorcami danych są podmioty przetwarzające te dane. Pani/Pana dane osobowe mogą być udostępnione przez **Starostę Powiatu Czarnkowsko-Trzcianeckiego** podmiotom uprawnionym w trybie indywidualnych zapytań:

- służbom; organom administracji publicznej; sądom i prokuraturze; komornikom sądowym; państwowym i samorządowym jednostkom organizacyjnym oraz innym podmiotom – w zakresie niezbędnym do realizacji zadań publicznych, osobom i jednostkom organizacyjnym, jeżeli wykażą w tym interes prawny;
- osobom i jednostkom organizacyjnym, jeżeli wykażą w tym interes faktyczny w otrzymaniu danych, pod warunkiem uzyskania zgody Pani /Pana zgody;
- JO w celach badawczych, statystycznych, badania opinii publicznej, jeżeli po wykorzystaniu dane te zostaną poddane takiej modyfikacji, która nie pozwoli ustalić tożsamości osób, których dane dotyczą.

5. Pani/Pana dane mogą być udostępnione stronom postępowań administracyjnych prowadzonych na podstawie Kodeksu postępowania administracyjnego, których jest Pan/Pani stroną lub uczestnikiem w trybie udostępnienia akt tych postępowań.

6. Przysługuje Pani/Panu prawo dostępu (art. 15 RODO), prawo żądania do sprostowania (art. 16 RODO), prawo do usunięcia (art. 17 RODO) Pani/Pana danych, oraz prawo wniesienia sprzeciwu wobec przetwarzanych danych na podstawie art. 21 RODO z zastrzeżeniem, że nie dotyczy to przypadków, w których Starostwo Powiatowe w Czarnkowie posiada uprawnienia do ich przetwarzania na podstawie przepisów prawa.

7. W przypadkach, w których przetwarzanie Pani/Pana danych odbywa się na podstawie art. 6 ust. 1 lit. a) RODO, tj. Pani/Pana zgody na przetwarzanie danych osobowych, przysługuje Pani/Panu prawo do cofnięcia tej zgody w dowolnym momencie, bez wpływu na zgodność z prawem przetwarzania, którego dokonano na podstawie zgody przed jej cofnięciem.

8. Dane zgromadzone w formie pisemnej są przetwarzane zgodnie z klasyfikacją wynikającą z jednolitego rzeczowego wykazu akt organów powiatu i związków międzygminnych oraz urzędów obsługujących te organy i związki na podst. rozporządzenia Prezesa Rady Ministrów z dnia 18 stycznia 2011 r. (U. Nr 14, poz. 67)

9. Pani/Pana dane osobowe będą przetwarzane w ramach dokumentacji prowadzonej przez Starostwo Powiatowe w Czarnkowie w formie papierowej i elektronicznej na podstawie przepisów prawa dotyczących archiwizacji, przez okres niezbędny do realizacji celów ich przetwarzania, lecz nie krócej niż okres wskazany w przepisach o archiwizacji. Oznacza to, że dane osobowe mogą zostać zniszczone po upływie od 5 do 50 lat lub być przetwarzane bezterminowo, zależnie od kategorii archiwalnej danej sprawy i przepisów.

Opracowanie Programu Funkcjonalno-Użytkowego dla zadania polegającego na zaprojektowaniu i wykonaniu robót budowlanych zadania inwestycyjnego pn. "Scalenie gruntów obiektu "KROSIN ", obręb Krosin, gmina Połajewo, powiat czarnkowsko-trzcianecki."

10. Przysługuje Pani/Panu również prawo wniesienia skargi do organu nadzorczego - Prezesa Urzędu Ochrony Danych Osobowych, Biuro Prezesa Urzędu Ochrony Danych Osobowych Adres: Stawki 2, 00-193 Warszawa, tel. 22 531 03 00,

11. Obowiązek podania danych osobowych wynika z przepisów prawa, w szczególności dyrektywy RODO oraz ustawy o samorządzie powiatowym (U. 1998 Nr 91 poz. 578; t.j. Dz. U. z 2019 r. poz. 511, 1571).

12. LISTA ZAŁĄCZNIKÓW

- Załącznik nr 1 – Szczegółowy Opis Przedmiotu Zamówienia (SZOPZ).
- Załącznik nr 2 – Formularz szacowania rynku wraz z oświadczeniem o niepodleganiu wykluczeniu w postępowaniu (w zakresie stosowania sankcji)
- Załącznik nr 3 – Decyzja Starosty Czarnkowsko-Trzcianeckiego z dnia 24.04.2024r. zatwierdzająca projekt scalenia gruntów obrębu Krosin, gmina Połajewo, Powiat Czarnkowsko-Trzcianecki (GK.661.1.2022).

/-/Paweł Siemiński
Naczelnik Wydziału
Inwestycji i Zamówień Publicznych

Szczegółowy Opis Przedmiotu Zamówienia

w zakresie usługi:

Opracowanie Programu Funkcjonalno-Użytkowego dla zadania polegającego na zaprojektowaniu i wykonaniu robót budowlanych wynikających z zadania inwestycyjnego pn. "Scalenie gruntów obiektu "KROSIN ", obręb Krosin, gmina Połajewo, powiat czarnkowsko-trzcianecki."

I. Wymagania ogólne:

1. Przedmiotem zamówienia jest opracowanie Programu Funkcjonalno – Użytkowego (w skrócie PFU) zgodnie z obowiązującymi przepisami prawa dla zadania polegającego **na zaprojektowaniu i wykonaniu robót budowlanych polegających na zagospodarowaniu poscaleniowym** wynikającym z decyzji administracyjnej Starosty Czarnkowsko-Trzcianeckiego z dnia 24.04.2024r. – znak sprawy GK.661.1.2022- zatwierdzającej projekt **scalania gruntów obrębu Krosin, Gmina Połajewo, Powiat Czarnkowsko-Trzcianecki oraz założeń do projektu scalenia gruntów obiektu „KROSIN” obręb Krosin, gmina Połajewo, Powiat Czarnkowsko-Trzcianecki opracowane przez Wielkopolski Zarząd Geodezji, Kartografii i Administrowania Mieniem w Poznaniu – na podstawie porozumienia z dnia 15.12.2021r. pomiędzy Powiatem Czarnkowsko-Trzcianeckim, a Województwem Wielkopolskim.** Postępowanie scaleniowe i poscaleniowe realizowane jest przez Powiat Czarnkowsko-Trzcianecki na podstawie umowy o przyznaniu pomocy nr 00003-6502-UM1500003/22 z dnia 09.08.2022 roku zawartej z Samorządem Województwa Wielkopolskiego.
2. Zamówienie publiczne realizowane jest w ramach poddziałania „Wsparcie na inwestycje związane z rozwojem, modernizacją i dostosowaniem rolnictwa i leśnictwa” z udziałem środków Europejskiego Funduszu Rolnego na rzecz Rozwoju Obszarów Wiejskich w ramach Programu Rozwoju Obszarów Wiejskich na lata 2014-2020” oraz budżetu państwa.
3. W ramach PFU wykonawca pozyska mapę zasadniczą z ośrodka geodezyjnego na której zaznaczy szacowane przebiegi i cechy geometryczne dróg (inventaryzacja sytuacyjna i niwelacyjna na etapie zaprojektuj) oraz lokalizację infrastruktury wodnej (przepusty i rowy) objętej przedmiotem opracowania.
4. Dokumentacja stanowiąca przedmiot umowy będzie sporządzona przez Wykonawcę i przekazana Zamawiającemu w 3 egzemplarzach papierowych oraz w formie cyfrowej nieedytowalnej (pdf) i edytowalnej (Word/Excel).
5. Na podstawie zakresu robót Wykonawca ustali planowane koszty prac projektowych i robót budowlanych. Część kosztowa powinna zawierać szacunkowe zestawienie planowanych kosztów.
6. **Program Funkcjonalno-Użytkowy musi być kompletny i obejmować całość zamierzenia inwestycyjnego oraz musi być sporządzony zgodnie z Rozporządzeniem Ministra Rozwoju i Technologii z dnia 20 grudnia 2021r. w sprawie szczegółowego zakresu i formy dokumentacji projektowej, specyfikacji technicznych wykonania i odbioru robót budowlanych oraz programu funkcjonalno-użytkowego (Dz.U.2021.2454 z dnia 2021.12.29).**
7. Zgodnie z art. 34 ust. 1 pkt. 2, ust. 2 pkt.2 oraz art. 103 ust 2 i 3 ustawy z dnia 11 września 2019r Prawo zamówień publicznych, w skrócie ustawy Pzp, opracowany Program Funkcjonalno - Użytkowy będzie podstawą do przeprowadzenia postępowania o udzielenie zamówienia publicznego, przedmiotem którego będzie zaprojektowanie i wykonanie robót budowlanych w ramach realizacji zamierzenia inwestycyjnego, opisanego w niniejszym dokumencie.
8. Opracowany PFU stanowić będzie dokument opisujący przedmiot zamówienia w postępowaniu o udzielenie zamówienia na roboty budowlane w formule „zaprojektuj i wybuduj”. Wykonawca zobowiązany będzie, na wezwanie Zamawiającego, przygotowywać odpowiedzi na pytania zadawane w trakcie postępowania na wyłonienie Wykonawcy robót określonych w PFU.

Program Funkcjonalno-Użytkowy będzie stanowił opis przedmiotu zamówienia na zaprojektowanie i wykonanie robót budowlanych, zatem Wykonawca uwzględni zapisy art. 99 ustawy Pzp. Wykonawca zobowiązany jest do opisanie proponowanych materiałów i urządzeń za pomocą parametrów technicznych, tzn. bez podawania ich nazwy. Jeżeli nie będzie to możliwe i jedyną możliwością będzie podanie nazwy materiału lub urządzenia, to Wykonawca zobowiązany jest do podania co najmniej dwóch producentów materiałów lub urządzeń, dopisania „lub równoważne” oraz określenia parametrów materiałów lub urządzeń, których spełnienie będzie powodowało uznanie, że zaoferowane materiały lub urządzenia są równoważne.

9. Zamawiający dopuszcza podział Zamówienia na części których zakres zostanie uzgodniony z Zamawiającym.

10. W przypadku konieczności uaktualnienia dokumentacji po jej odbiorze, Wykonawca w terminie 7 dni od dnia otrzymania informacji o konieczności uaktualnienia, dostosuje ją do aktualnych wytycznych na polecenie Zamawiającego. Wykonawca zobowiązany będzie w razie potrzeby trzy razy uaktualnić dokumentację nieodpłatnie. Każda następną aktualizacja będzie wykonana odpłatnie.

11. Wykonawca zobowiązany jest do udziału w naradach koordynacyjnych, jeśli zaistnieje konieczność ich zwoływania, w terminach uzgodnionych wspólnie z Zamawiającym oraz do prezentacji postępu prac na każde wezwanie Zamawiającego.

12. Przedmiot umowy należy zrealizować zgodnie z aktualnym stanem prawnym.

13. W trakcie postępowania o udzielenie zamówienia publicznego na roboty projektowo – budowlane, aż do momentu wyłonienia Realizującego roboty projektowo – budowlane, Wykonawca będzie przygotowywał pisemne propozycje odpowiedzi na pytania w terminie wyznaczonym przez Zamawiającego.

14. Wykonawca udziela Zamawiającemu gwarancji na wykonany przedmiot umowy na okres 24 miesięcy od daty odbioru końcowego przedmiotu umowy. W czasie trwania gwarancji Wykonawca zobowiązuje się do nieodpłatnego usunięcia ewentualnych wad lub błędów w terminie wskazanym przez Zamawiającego, nie dłuższym jednak niż 7 dni od daty ich wykrycia i zgłoszenia przez Zamawiającego. Jeżeli Wykonawca nie dotrzyma wskazanego terminu, wykonawca zostanie obciążony karą umownymi.

15. Zamawiający może usunąć w zastępstwie Wykonawcy i na jego koszt wady nieusunięte w uzgodnionym terminie po uprzednim zawiadomieniu Wykonawcy. Powierzenie usunięcia wad innemu podmiotowi (wykonanie zastępcze) nastąpi na koszt i ryzyko Wykonawcy bez utraty przez Zamawiającego uprawnień z tytułu rękojmi lub gwarancji na co Wykonawca wyraża zgodę.

16. W programie muszą zostać przedstawione rozwiązania techniczne i technologiczne zgodne z najnowszymi normami gwarantującymi niezawodność funkcjonowania obiektów.

17. Program funkcjonalno-użytkowy powinien określać warunki wykonawstwa (wytyczne wykonania i odbioru robót projektowych oraz warunki wykonania i odbioru robót budowlanych).

18. Opracowanie wykonane w ramach realizacji przedmiotu umowy objęte jest ochroną przewidzianą w ustawie z dnia 4 lutego 1994 roku o prawie autorskim i prawach pokrewnych (tekst jednolity Dz. U. 2022.2509 z późn. zm). Przedmiot zamówienia – w ramach umówionego wynagrodzenia obejmuje także przeniesienie na Zamawiającego majątkowych praw autorskich i pokrewnych w zakresie niniejszej dokumentacji, w tym praw autorskich zależnych. PFU obejmować będzie wszystkie konieczne branże, w szczególności branżę drogową,

19. Zamawiający zastrzega sobie prawo do bezpłatnej korekty (zmniejszenia lub zwiększenia lub zmiany na inny obiekt lub technologii wykonania w ramach obszaru scalenia o którym mowa w decyzji zatwierdzającej projekt scalenia) zakresu PFU, tak by szacowany koszt robót budowlanych nie przekraczał kwoty określonej przez Zamawiającego.

20. Zamawiający umożliwi przeprowadzenie wizji lokalnej w celu uzyskania niezbędnych danych do przygotowania rzetelnej oferty. Na wniosek zainteresowanych wykonawców Zamawiający

wyznaczy termin przeprowadzenia wizji lokalnej. Kontakt w sprawie wizji lokalnej: Paweł Siemiński, tel. 604 265 232 (w godz. 8.00 do 15.30 od poniedziałku do piątku).

II. Zakres przedmiotowy programu funkcjonalno-użytkowego:

1. Budowa i przebudowa dróg dojazdowych do gruntów rolnych i leśnych:

1.1. Budowa i przebudowa dróg o szerokości w liniach rozgraniczających ≥ 5 m < 15m o łącznej długości 8 716 mb w tym o nawierzchni:

1.1.1.asfaltowej = 244 mb

1.1.2.utwardzonej = 6 537 mb

1.1.3.gruntowej = 1 935 mb

1.1.4. Razem (1.1.1 – 1.1.3) = 8 716 mb (zgodnie z poniższym zestawieniem tabelarycznym)

1.2. Budowa i przebudowa dróg o szer. w liniach rozgraniczających ≥ 15 m łącznej długości **7 180 mb** w tym o nawierzchni:

1.1.1.asfaltowej = 2 405 mb

1.1.2.utwardzonej = 4 775 mb

1.1.3.Razem (1.2.1 – 1.2.2) = 7 180 mb (zgodnie z poniższym zestawieniem tabelarycznym)

Lp.	Lp. zgodnie z założeniami scaleń	Nr obiektu zał. nr	Istniejące drogi o nawierzchni			Budowa i przebudowa dróg o szer. w liniach rozgraniczających ≥ 5 m < 15m o nawierzchni			Budowa i przebudowa dróg o szer. w liniach rozgraniczających ≥ 15 m o nawierzchni			Drogi bez zmian o nawierzchni			Drogi do likwidacji
			asfalt.	utwardz	grunt.	asfalt.	utwardz	grunt.	asfalt.	utwardz.	grunt.	asfalt.	utwardz	grunt.	
			Dł. (m)	Dł. (m)	Dł. (m)	Dł. (m)	Dł. (m)	Dł. (m)	Dł. (m)	Dł. (m)	Dł. (m)	Dł. (m)	Dł. (m)	Dł. (m)	
1	2	3	4	5	6	7	8	9	10	11	12	13	14	15	
1	6	Dr_6	320						320						
2	8	Dr_8		460					460						
3	9	Dr_9			380									380	
4	12	Dr_12		214			214								
5	15	Dr_15	256						256						
6	16	Dr_16	84						84						
7	17	Dr_17	166	64		180	50								
8	18	Dr_18		355					200	155					
9	19	Dr_19		64		64									
10	20	Dr_20			1340					1340					
11	21	Dr_21			390					390					
12	25	Dr_25			840		840								
13	27	Dr_27	420		1208		1098		530						
14	29	Dr_29		325	2890				325	2890					
15	30	Dr_30		395	825		1220								
16	49	Dr_49			534		534								
17	55	Dr_55		226	2435		2431		230						
18	67	Dr_67					150	65							
19	68	Dr_68						130							
20	69	Dr_69						330							
21	70	Dr_70						1260							
22	71	Dr_71						150							
		SUMA	1246	2103	10842	244	6537	1935	2405	4775	0	0	0	380	0

Lokalizacja ww. dróg do budowy i przebudowy zgodnie z załącznikiem graficznym do szczegółowego opisu przedmiotu zamówienia.

2. Budowa ciągu pieszo rowerowego o szerokości 3 m wzdłuż drogi gminnej nr 184069 Krosin – Młynkowo.
3. Posadzenie drzew przydrożnych wzdłuż drogi gminnej oznaczonej numerem działki 691 na odcinku o długości 2,5km po obu stronach drogi co 10 metrów.
4. W zakresie doprowadzenia dróg dojazdowych do gruntów rolnych i leśnych oraz dojazdów do zabudowań do stanu używalności:
 - a) poprawić zjazd z drogi stanowiącej działkę 284 na drogę stanowiącą działkę 33 w celu zabezpieczenia wjazdu na działki: 29, 30, 31, 32.
 - b) Wykonać przepusty betonowe na rowach w celu umożliwienia przejazdu:
 - między działkami o numerach 823 i 826,

- na działkach o numerach 557 i 558,
 - między działkami o numerach 750 i 769, które po rozpatrzeniu zastrzeżeń zostały połączone w jedną działkę o numerze 906.
- c) wykonać zjazd z drogi powiatowej do działek: 325, 320, 323 od strony wschodniej tych działek.
- d) wykonać rekultywację polegającą na:
- dla działki nr 730- usunięciu zakrzaczenia i wyrównaniu terenu w miejscu nieistniejącego rowu na odcinku ok. 30 metrów,
 - dla działki nr 733 - usunięciu części zakrzaczenia na odcinku ok. 20m, w celu umożliwienia przejazdu i uprawy gruntu wzdłuż granicy z działkami 728 i 729.
- e) poprawić parametry techniczne urządzeń melioracji wodnych, w szczególności oczyścić i udrożnić rów wzdłuż działki 572.
- f) zmienić położenie rowu biegnącego po przekątnej działki nr 647 na położenie przy granicy z działką 646.
- g) umożliwić spływ wody z działek o numerach 881, 882, 883 do rowu płynącego wzdłuż południowej granicy działek.

4. Poprawa warunków wodnych:

4.1. Zestawienie rowów istniejących, przewidzianych do modernizacji i likwidacji.

Lp	Numer obiektu (załącznik nr.1)	Rowy istniejące	Rowy do modernizacji - przebudowy	Rowy zlikwidowane
		Długość w (m)	Długość w (m)	Długość w (m)
1	2	3	4	5
1	W_1	736	615	
2	W_2	256	256	
3	W_3	58	58	
4	W_4	243	243	
5	W_5(Wp)	1250		
6	W_6(Wp)	1192		
7	W_7	692	692	
8	W_8	708	708	
9	W_9	766	766	
10	W_10	148	148	
11	W_11	281	281	
12	W_12	1100	1100	
13	W_13	908	908	
14	W_14(Wp)	1330		
15	W_15	184	184	
16	W_16	172	172	
17	W_17	316	316	
18	W_18	205	205	100
19	W_19	0	0	650
20	W_20	488	488	100
21	W_21(Wp)	650		
22	W_22(Wp)	1124		
23	W_23	500	500	70
24	W_24	275	275	
25	W_25	340	340	
26	W_26(Wp)	315		
27	W_27	680	680	
28	W_28	100	100	
29	W_29	100	100	
30	W_30	110	110	
31	W_31	135	135	
32	W_32	532	532	
33	W_33	120	120	
34	W_34	30	30	
35	W_35	140	140	
36	W_36	617	617	
37	W_37	936	936	
38	W_38(Wp)	348		
39	W_39	528	528	
40	W_40	995	995	
41	W_41	1047	1047	
42	W_42	95	95	
43	W_43	95	95	
44	W_44	275	275	
45	W_45	505	505	
46	W_46(Wp)	1445		
47	W_47	555	555	
48	W_48	210	210	
49	W_49	280	280	
SUMA		24115	16340	920

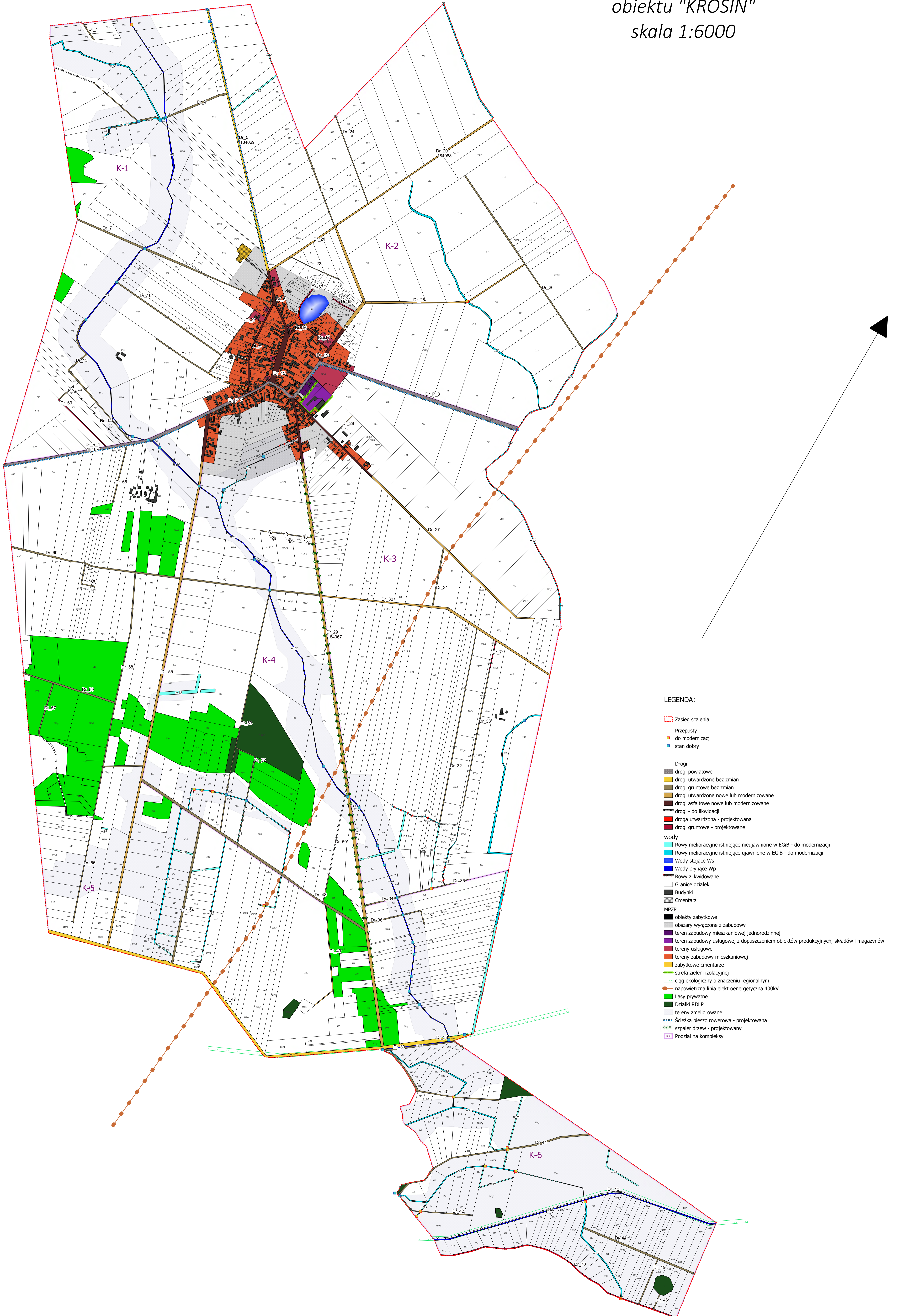
Lokalizacja ww. rowów do modernizacji i remontu zgodnie z załącznikiem graficznym do szczegółowego opisu przedmiotu zamówienie

2.2. Zestawienie istniejących przepustów przeznaczonych do naprawy.

Lp.	Numer obiektu (załącznik nr.1)	Wykaz obiektów przeznaczonych do naprawy
1	(p-1) – (p-58)	p-5, p-13, p-21, p-30, p-31, p-32, p-35, p-46, p-47, p-48, p-49, p-50, p-52, p-53, p-54, p-55
		Razem do naprawy 16 przepustów

Lokalizacja ww. przepustów do naprawy zgodnie z załącznikiem graficznym do szczegółowego opisu przedmiotu zamówienia.

Załącznik nr 1 - założenia do projektu scalenia
obiektu "KROSIN"
skala 1:6000

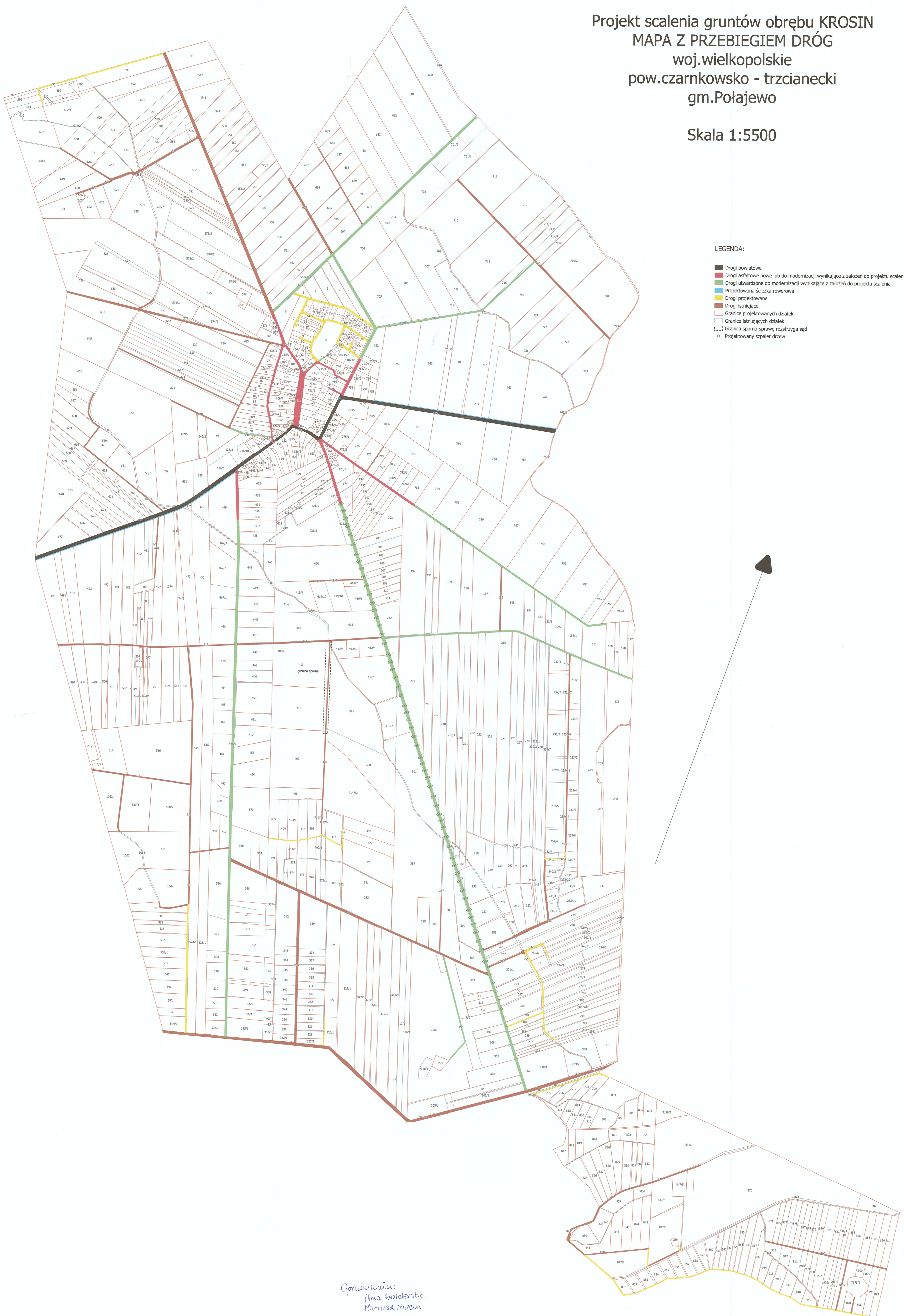


Projekt scalenia gruntów obrębu KROSIN
MAPA Z PRZEBIEGIEM DRÓG
woj.wielkopolskie
pow.czarnkowsko - trzcianecki
gm.Połajewo

Skala 1:5500

LEGENDA:

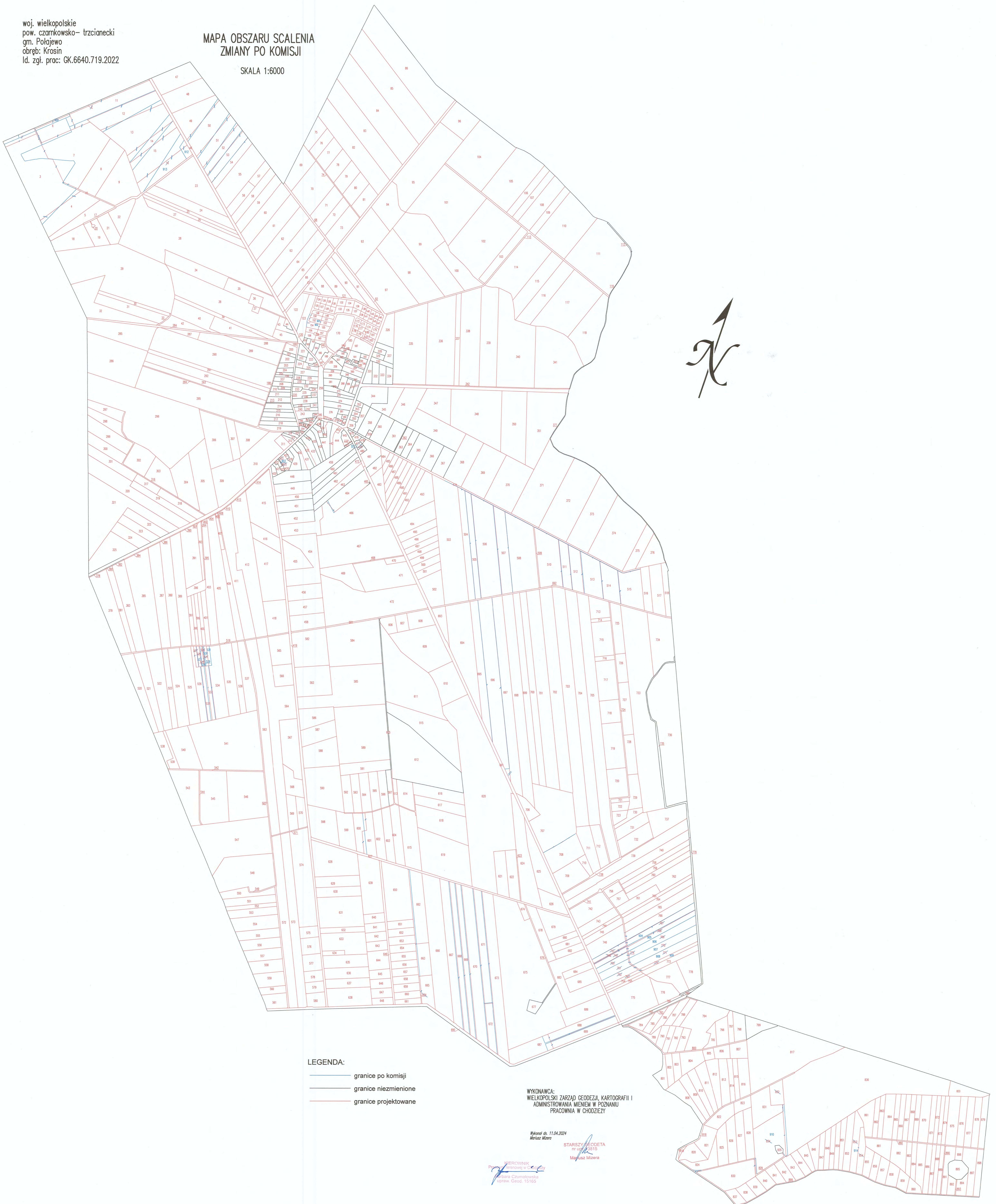
- Drogi powiatowe
- Drogi asfaltowe nowe lub do modernizacji wynikające z założeń do projektu scalenia
- Drogi utwardzone do modernizacji wynikające z założeń do projektu scalenia
- Projektowana ścieżka rowerowa
- Drogi projektowane
- Drogi istniejące
- Granice projektowanych działek
- Granice istniejących działek
- Granica sporna-sprawę rozstrzyga sąd
- Projektowany szpaler drzew



Opracował:
Anna Gwizdowska
Mariusz Milewa

MAPA OBSZARU SCALENIA
ZMIANY PO KOMISJI

SKALA 1:6000



LEGENDA:

- granice po komisji
- granice niezmiennione
- granice projektowane

WYKONAWCA:
WIELKOPOLSKI ZARZĄD GEODEZJI, KARTOGRAFII I
ADMINISTRACJI MIENIEM W POZNAŃU
PRACOWNIA W CHODZIEŻY

Wykonano dn. 11.04.2024
Mikołaj Misera

STARSZY GEODETA
Mikołaj Misera

KIEROWNIK
Pracownia Czarnkowska
ul. Główna 151/155



Europejski Fundusz Rolny na rzecz Rozwoju Obszarów Wiejskich: Europa Inwestująca w Obszary Wiejskie

Dane dotyczące Wykonawcy:

Nazwa Wykonawcy ¹	
Adres Wykonawcy: kod, miejscowość, ulica, nr lokalu	
Województwo	
Numer telefonu	
Adres e-mail	
REGON	
NIP	

FORMULARZ SZACOWANIA RYNKU

Wstępna propozycja cenowa (szacowanie wartości) dotycząca **opracowania Programu Funkcjonalno-Użytkowego dla zadania polegającego na zaprojektowaniu i wykonaniu robót budowlanych wynikających z zadania inwestycyjnego pn. "Scalenie gruntów obiektu "KROSIN ", obręb Krosin, gmina Połajewo, powiat czarnkowsko-trzcianecki."**

1. Oświadczam, że zapoznałem/-am się z przesłanym przez **Powiat Czarnkowsko-Trzcianecki w imieniu którego zamówienie prowadzi Starostwo Powiatowe w Czarnkowie** szacowaniem rynku, w tym szczegółowym opisem przedmiotu zamówienia oraz jestem w stanie wykonać przedmiot zamówienia na następujących warunkach cenowych:

A	B	C	D	E	F	G
Lp.	Nazwa zakresu:	Ilość:	Cena jednostkowa netto	Wartość netto (E = C x D)	Wartość podatku VAT (F=E x stawka podatku VAT ... %)	Wartość brutto (G= E+F)
1.	Opracowanie kompletnego Programu Funkcjonalno-Użytkowego	1				

2. Jestem w stanie dostarczyć przedmiot zamówienia do siedziby Zamawiającego w terminie maksymalnym od dnia zawarcia umowy:

Ilość w dniach
..... dni

3. Oświadczam, że przedstawiona wycena zawiera wszystkie koszty po stronie Wykonawcy.

¹ W przypadku Wykonawców wspólnie ubiegających się o udzielenie zamówienia tabelę powielić odpowiednio do liczby Wykonawców wspólnie składających ofertę.

**OŚWIADCZENIE W ZAKRESIE STOSOWANIA SANKCJI
UWZGLĘDNIAJĄCE PRZESŁANKI WYKLUCZENIA Z ART. 7 UST. 1 USTAWY O SZCZEGÓLNYCH
ROZWIĄZANIACH W ZAKRESIE PRZECIWDZIAŁANIA WSPIERANIU AGRESJI NA UKRAINĘ ORAZ
SŁUŻĄCYCH OCHRONIE BEZPIECZEŃSTWA NARODOWEGO ORAZ ART. 5K ROZPORZĄDZENIA RADY
(UE) NR 822/2014 DOTYCZĄCEGO ŚRODKÓW OGRANICZAJĄCYCH W ZWIĄZKU Z DZIAŁANAMI
ROSIJ DESTABILIZUJĄCYMI SYTUACJĘ NA UKRAINIE²**

W związku z art. 7 ust. 1 ustawy z dnia 13 kwietnia 2022 r. o szczególnych rozwiązaniach w zakresie przeciwdziałania wspieraniu agresji na Ukrainę oraz służących ochronie bezpieczeństwa narodowego, OŚWIADCZAM, że:

- 1) Wykonawca **NIE JEST** wymieniony w wykazach określonych w rozporządzeniu 765/2006³ i rozporządzeniu 269/2014⁴ albo wpisany na listę na podstawie decyzji w sprawie wpisu na listę rozstrzygającą o zastosowaniu środka, o którym mowa w art. 1 pkt 3 ww. ustawy;
- 2) Beneficjentem rzeczywistym Wykonawcy w rozumieniu ustawy z dnia 1 marca 2018 r. o przeciwdziałaniu praniu pieniędzy oraz finansowaniu terroryzmu (Dz. U. z 2022 r. poz. 593 i 655) **NIE JEST** osoba wymieniona w wykazach określonych w rozporządzeniu 765/2006 i rozporządzeniu 269/2014 albo wpisana na listę lub będąca takim beneficjentem rzeczywistym od dnia 24 lutego 2022 r., o ile została wpisana na listę na podstawie decyzji w sprawie wpisu na listę rozstrzygającej o zastosowaniu środka, o którym mowa w art. 1 pkt 3 ustawy;
- 3) Jednostką dominującą Wykonawcy w rozumieniu art. 3 ust. 1 pkt 37 ustawy z dnia 29 września 1994 r. o rachunkowości (Dz. U. z 2021 r. poz. 217, 2105 i 2106), **NIE JEST** podmiot wymieniony w wykazach określonych w rozporządzeniu 765/2006 i rozporządzeniu 269/2014 albo wpisany na listę lub będący taką jednostką dominującą od dnia 24 lutego 2022 r., o ile został wpisany na listę na podstawie decyzji w sprawie wpisu na listę rozstrzygającej o zastosowaniu środka, o którym mowa w art. 1 pkt 3 ustawy.

W związku z art. 5K Rozporządzenia Rady (UE) nr 822/2014 dotyczącego środków ograniczających w związku z działaniami Rosji destabilizującymi sytuację na Ukrainie, OŚWIADCZAM, że realizacja zamówienia nie będzie wykonywana z udziałem:

- a) obywateli rosyjskich lub osób fizycznych lub prawnych, podmiotów lub organów z siedzibą w Rosji;
- b) osób prawnych, podmiotów lub organów, do których prawa własności bezpośrednio lub pośrednio w ponad 50% należą do podmiotu, o którym mowa w lit. a), lub
- c) osób fizycznych lub prawnych, podmiotów lub organów działających w imieniu lub pod kierunkiem podmiotu, o którym mowa w lit. a) lub b), w tym: podwykonawców, dostawców lub podmiotów, w przypadku, gdy przypada na nich ponad 10% wartości zamówienia

UWAGA: formularz należy podpisać kwalifikowanym podpisem elektronicznym, podpisem zaufanym lub podpisem osobistym osoby uprawnionej do zaciągania zobowiązań w imieniu Wykonawcy

Zamawiający zaleca, aby oferta została utworzona w formacie .pdf oraz podpisana wewnętrznym podpisem elektronicznym. W przypadku zastosowania podpisu zewnętrznego należy pamiętać o obowiązku dołączenia do pliku stanowiącego ofertę także pliku podpisującego który generuje się automatycznie podczas złożenia podpisu.

² Zakaz udzielania i dalszego wykonywania zamówień publicznych i koncesji, których stroną są obywatele rosyjscy oraz podmioty lub organy z siedzibą w Rosji to element tzw. piątego pakietu sankcji - [rozporządzenie Rady \(UE\) 2022/576 z dnia 8 kwietnia 2022 r. w sprawie zmiany rozporządzenia \(UE\) nr 833/2014 dotyczącego środków ograniczających w związku z działaniami Rosji destabilizującymi sytuację na Ukrainie \(Dz. U. UE. L. z 2022 r. Nr 111, str. 1 z późn. zm.\)](#)

³ Rozporządzenie Rady (WE) nr 765/2006 z 18 maja 2006 r. dotyczące środków ograniczających w związku z sytuacją na Białorusi i udziałem Białorusi w agresji Rosji wobec Ukrainy

⁴ Rozporządzenie Rady (WE) nr 269/2014 z 17 marca 2014 r. w sprawie środków ograniczających w odniesieniu do działań podważających integralność terytorialną, suwerenność i niezależność Ukrainy lub im zagrażających.