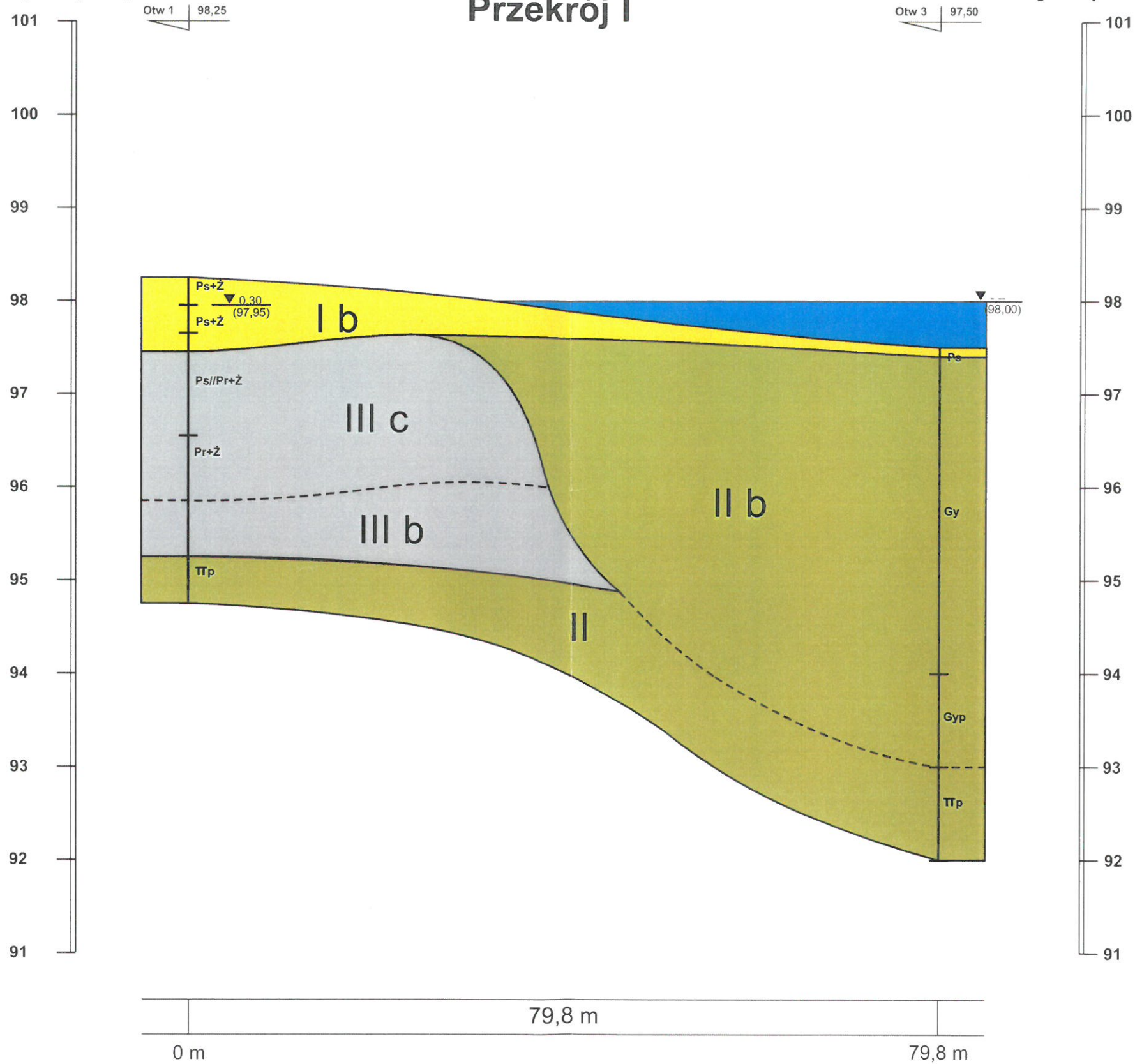


[m n.p.m.]

# Przekrój I

[m n.p.m.]



## Wstępne rozpoznanie określające warunki gruntowo-wodne

dla potrzeb budowy pomostów gminnych w miejscowości Powidz i Przybrodzin

Zał. 4.1.

Skala pozioma 1:500 Skala pionowa 1:50 Autor: Bogumił Nowak, Maciej Mielcarek

[m n.p.m.]

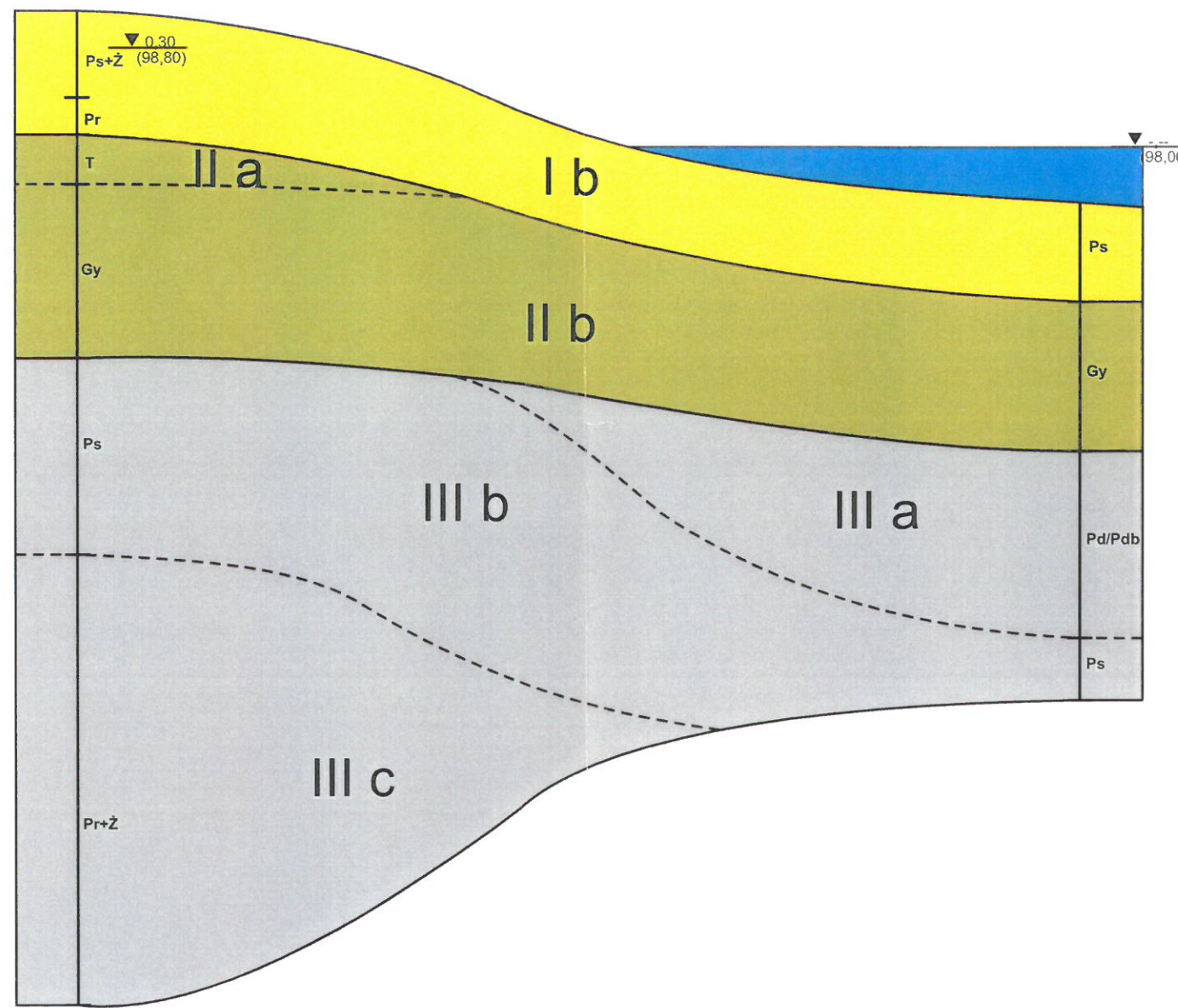
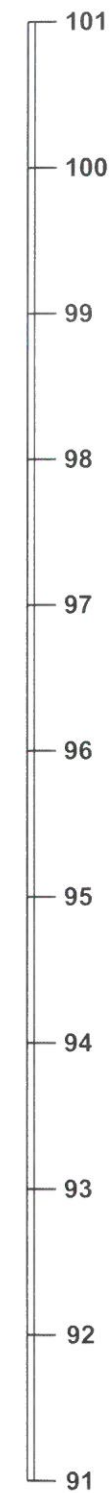


Otw A6 | 99,10

# Przekrój II

Otw 5 | 97,55

[m n.p.m.]

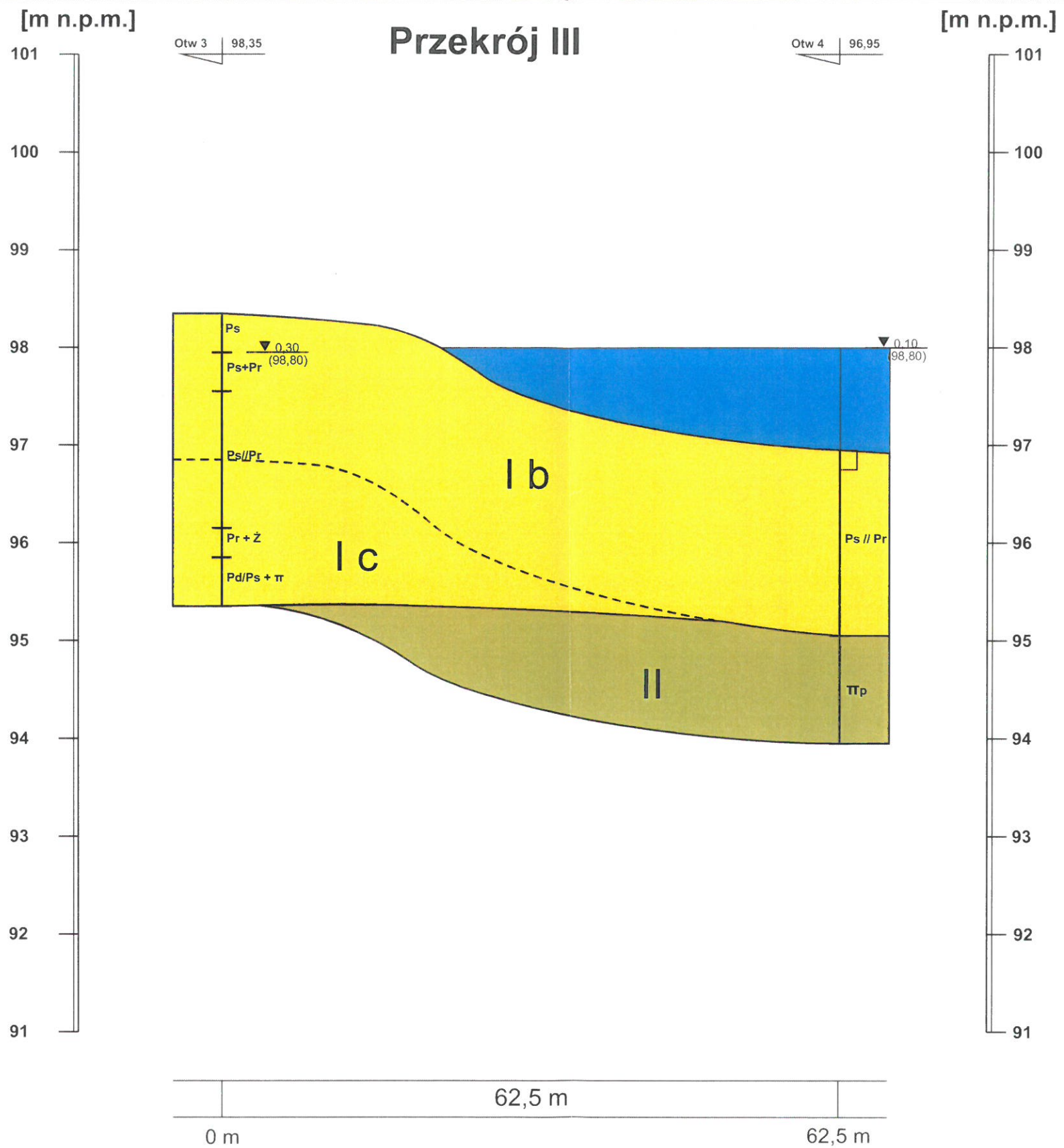


## Wstępne rozpoznanie określające warunki gruntowo-wodne

dla potrzeb budowy pomostów gminnych w miejscowości Powidz i Przybrodzin

Załącznik 4.2.

Skala pozioma 1:500 Skala pionowa 1:50 Autor: Bogumił Nowak, Maciej Mielcarek

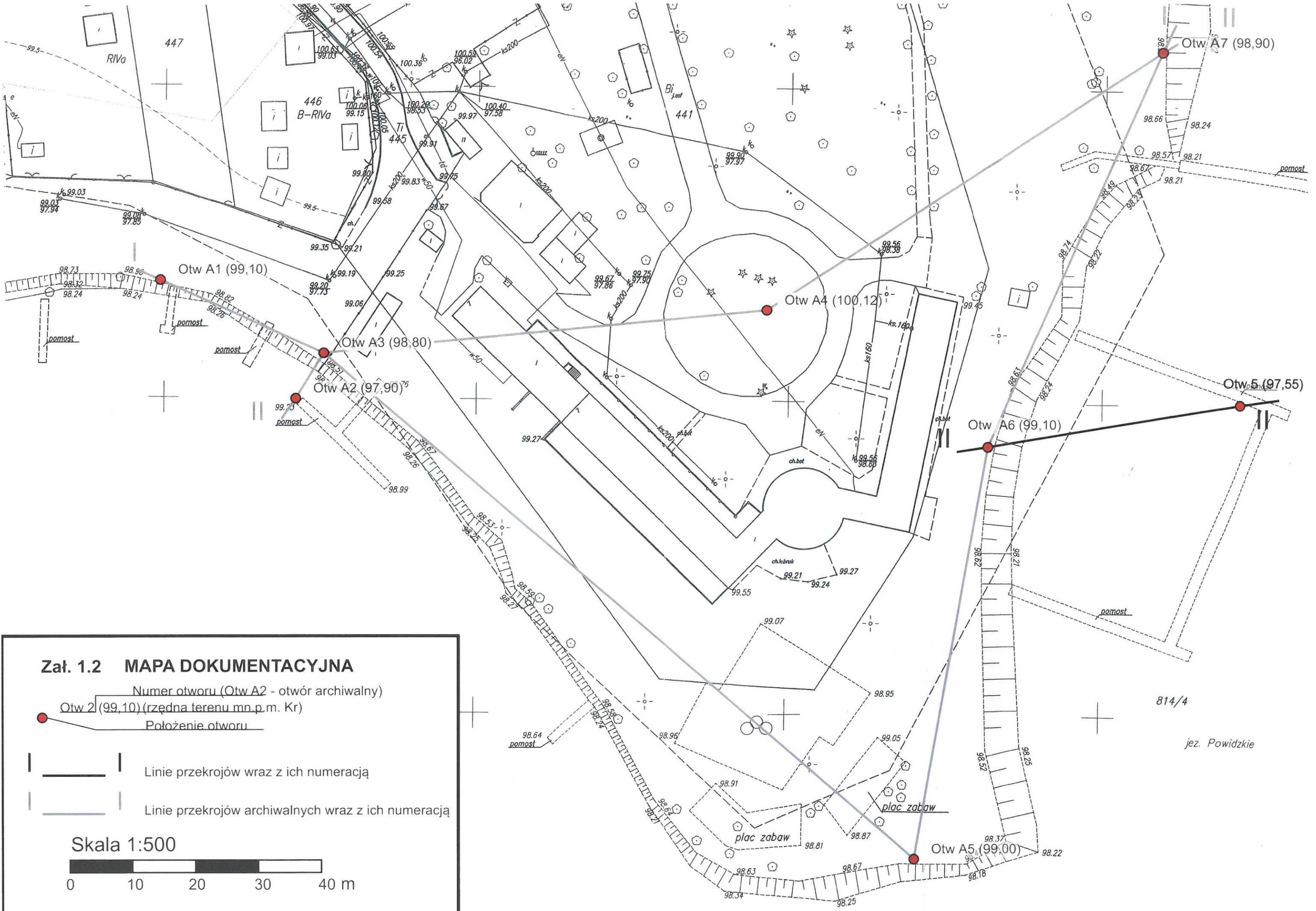


Zał. 4.3.

**Wstępne rozpoznanie określające warunki  
gruntowo-wodne**

dla potrzeb budowy pomostów gminnych w miejscowości Powidz i Przybrodzin


Skala pozioma 1:500 Skala pionowa 1:50 Autor: Bogumił Nowak, Maciej Mielcarek



**Zał. 1.2 MAPA DOKUMENTACYJNA**

- Numer otworu (Otw A2 - otwór archiwalny)
- Otw 2 (99,10) (rzędna terenu mn.p.m. Kr)
- Położenie otworu
- Linie przekrojów wraz z ich numeracją
- Linie przekrojów archiwalnych wraz z ich numeracją

Skala 1:500



814/4  
jez. Powidzkie