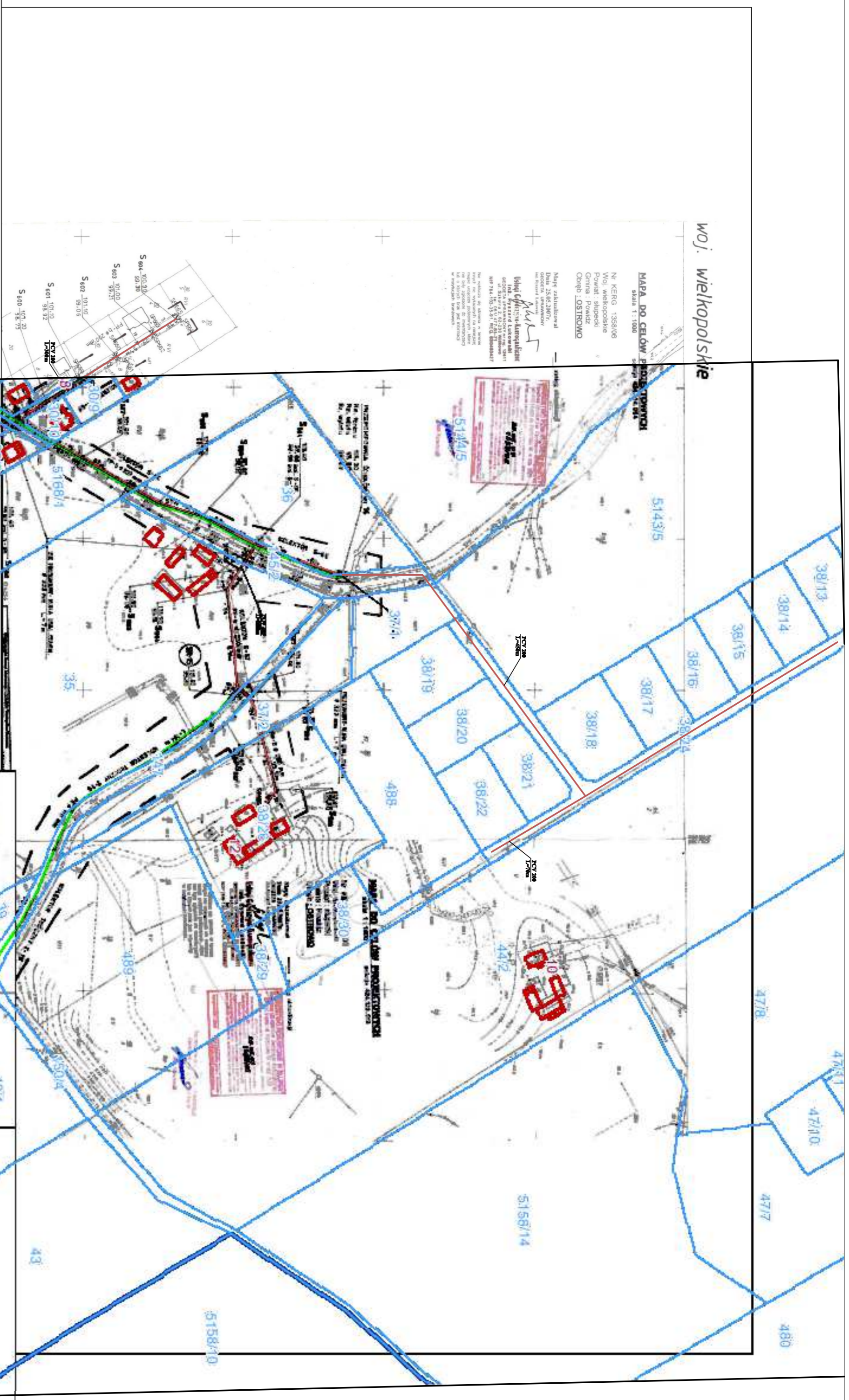


woj. wielkopolskie



Gm. Powidz w/w Wielkopolski

Gm. Powidz woj. wielkopolskie



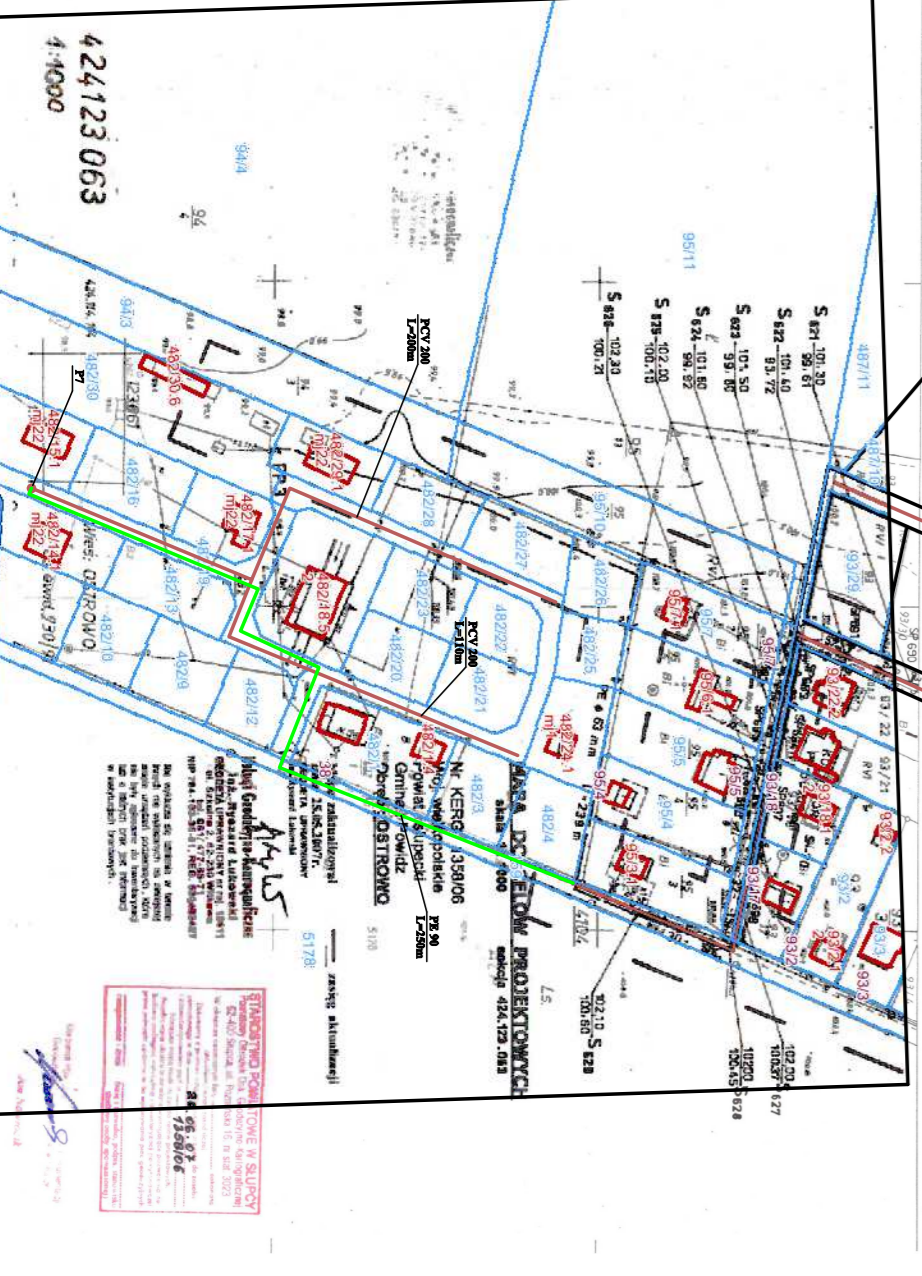
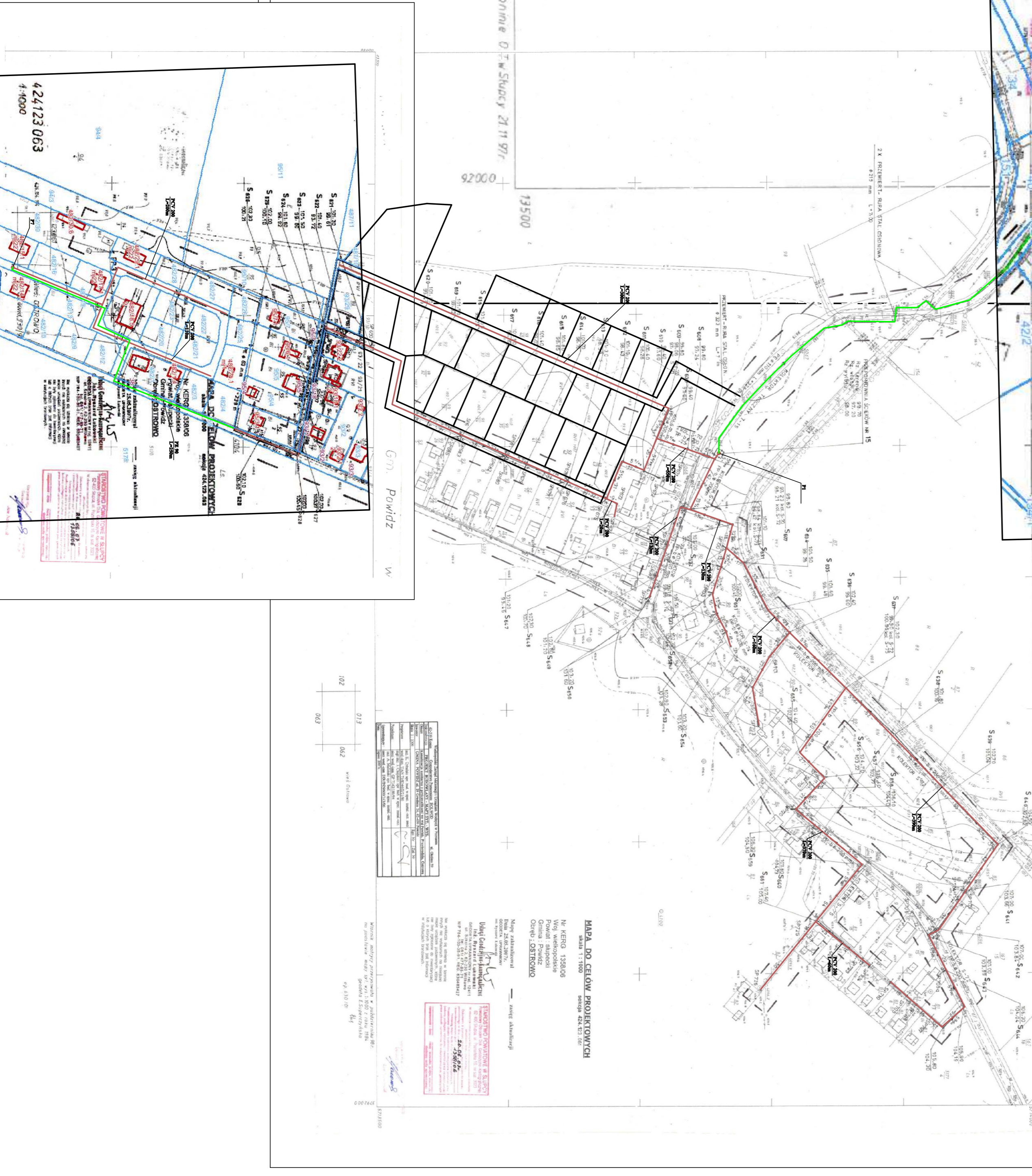
MAPA ZASADNICZA  
złożona w 1984 przez  
Urząd Miejski w Powidzu

WYKONANIE  
DOKŁAD TERYTORIALNY W SKALACH

424 123 063  
4 70000

kanalizacja sanitarna grawitacyjna

kanalizacja sanitarna tłoczna



424 123 063  
4 70000

102 027 042 047 048 049

102 027 042 047 048 049

MAPA DO CELOW PROJEKTOWYCH  
W KIERUNKU  
Powiat Powidz  
Ogólny LUBUSKI

MAPA DO CELOW PROJEKTOWYCH  
W KIERUNKU  
Powiat Powidz  
Ogólny LUBUSKI