



FAZA PROJEKTU:	<b>PROJEKT BUDOWLANO – WYKONAWCZY</b>
TEMAT:	<b><u>Przebudowa drogi gminnej Nr 120376 E do ul. Krótkiej</u></b> <b><u>w miejscowości Swoboda</u></b>
INWESTOR:	Gmina Zgierz ul. Łęczycka 4, 95-100 Zgierz
OBIEKT:	Droga gminna Nr 120376 E
LOKALIZACJA OBIEKTU:	Dz. ew. nr 178, 176/9 – obręb Dzierżazna, jedn. ew. Zgierz – obszar wiejski
BRANŻA:	Drogonia
JEDNOSTKA PROJEKTOWA:	Drogowe Biuro Projektowe Krystian Kowalski ul. Szkolna 9/6, 28-500 Kazimierza Wielka

**Starosta**  
**STAROSTY**  
Agnieszka Kropp-Nowacka  
Marszałek Wydziału  
Architektury i Budownictwa

**AUTOR OPRACOWANIA:**

FUNKCJA:	IMIĘ I NAZWISKO:	NR UPRAWNIEŃ:	SPECJALNOŚĆ:	PODPIS:
Projektant	mgr inż. Krystian Kowalski	MAP/0382/PBD/15	Drogonia	

mgr inż. Krystian Kowalski  
Uprawnienia budowlane do projektowania  
w specjalności inżynierii drogowej  
bez ograniczeń  
nr ewidencyjny MAP/0382/PBD/15

Niniejszy dokument  
stanowi załącznik do zgłoszenia

Nr AB 043.625.2023.M2  
20.04.2023

**KAZIMIERZA WIELKA, KWIECIEŃ 2023**

**EGZ. NR 2**

## Spis treści

### I. Część opisowa

1. Dane ogólne, przedmiot i zakres opracowania
2. Podstawa opracowania dokumentacji projektowej
3. Warunki gruntowo – wodne
4. Opis stanu istniejącego
5. Opis stanu projektowanego
6. Konstrukcja nawierzchni
7. Odwodnienie
8. Infrastruktura towarzysząca / obca
9. Uwagi końcowe
10. Informacja bezpieczeństwa i ochrony zdrowia
- 10.1 Zakres robót budowlanych oraz kolejność ich realizacji
- 10.2 Wykaz istniejących obiektów budowlanych
- 10.3 Wskazanie elementów zagospodarowania działki lub terenu, które mogą stwarzać zagrożenie bezpieczeństwa i zdrowia ludzi
- 10.4 Wskazanie dotyczące przewidywanych zagrożeń występujących podczas realizacji robót budowlanych, określające skalę i rodzaj zagrożeń oraz miejsce i czas ich wystąpienia
- 10.5 Wskazania sposobu prowadzenia instruktażu pracowników przed przystąpieniem do robót szczególnie niebezpiecznych
- 10.6 Wskazanie środków technicznych i organizacyjnych zapobiegającym niebezpieczeństwom wynikającym z wykonywania robót budowlanych w strefach szczególnego zagrożenia zdrowia lub w ich sąsiedztwie, w tym zapewniających bezpieczną i sprawną komunikację, umożliwiającą szybką ewakuację na wypadek pożaru, awarii i innych zagrożeń

### II. Część rysunkowa

Rysunek nr: D 1	– Orientacja	skala 1:10000
Rysunek nr: D 2.1 – D 2.6	– Plan zagospodarowania terenu	skala 1:500
Rysunek nr: D 3.1 – D 3.2	– Typowy przekrój poprzeczny	skala 1:50
Rysunek nr: D 4	– Typowy zjazd indywidualny	skala 1:50

### III. Załączniki

1. Oświadczenie Projektanta
2. Uprawnienia budowlane Projektanta
3. Wpis do Izby Inżynierów Budownictwa Projektanta
4. Informacja o obszarze oddziaływania obiektu
5. Oświadczenie Inwestora znak: WR.7011.29.2022 z dnia 20.04.23 r.



# **I. Część opisowa**



**Część opisowa do projektu budowlano – wykonawczego z branży drogowej dla zadania pn.: „Przebudowa drogi gminnej Nr 120376 E do ul. Krótkiej w miejscowości Swoboda”**

**1. Dane ogólne, przedmiot i zakres opracowania**

Lokalizację inwestycji przedstawiono na rysunku nr D 1 – Orientacja.

Przedmiotem opracowania jest wykonanie dokumentacji projektowej dla zadania pn.: „Przebudowa drogi gminnej Nr 120376 E do ul. Krótkiej w miejscowości Swoboda”

Inwestorem przedsięwzięcia jest:

Gmina Zgierz

ul. Łęczycka 4, 95-100 Zgierz

Lokalizacja:

Dz. ew. nr 178, 176/9 – obręb Dzierżazna, jedn. ew. Zgierz – obszar wiejski

Jednostka projektowa:

Drogowe Biuro Projektowe Krystian Kowalski

ul. Szkolna 9/6, 28-500 Kazimierza Wielka

Projektant: mgr inż. Krystian Kowalski

uprawnienia budowlane do projektowania w specjalności inżynierskiej drogowej  
bez ograniczeń nr ewidencyjny MAP/0382/PBD/15

**2. Podstawa opracowania dokumentacji projektowej**

Podstawą opracowania dokumentacji projektowej jest:

- a) mapa do celów projektowych w skali 1:500
- b) wizje lokalne w terenie
- c) uzgodnienia z Inwestorem
- d) obowiązujące przepisy budowlane, normy prawne i wytyczne projektowe
- e) katalogi urządzeń i materiałów
- f) Opinia geotechniczna autorstwa „Global Test Laboratorium Drogowo – Budowlane”, Nowe Kozłowice 87B, 96-315 Wiskitki

**3. Warunki gruntowo – wodne**

Dla potrzeb przedmiotowego projektu założono poniższe warunki gruntowo – wodne zgodnie z opinią geotechniczną autorstwa „Global Test Laboratorium Drogowo – Budowlane”, Nowe Kozłowice 87B, 96-315 Wiskitki:

- przeciętne warunki wodne
- proste warunki gruntowo-wodne podłoża
- grupę nośności podłoża G – 2 i G – 4
- grunty niewysadzinowe, wysadzinowe, wątpliwe



- kategorię geotechniczną pierwszą zgodnie z Rozporządzeniem Ministra Spraw Wewnętrznych i Administracji z dnia 24 IX 1998 w sprawie ustalenia geotechnicznych warunków posadowienia obiektów budowlanych.

W przypadku napotkania przez Wykonawcę innych warunków gruntowo – wodnych należy doprowadzić podłoże do grupy nośności podłoża G – 1.

Skarpy wykopów powinny być zabezpieczone w sposób zabezpieczający ich stateczność. Sposób zabezpieczenia wykopów należy wykonać zgodnie z przepisami. Za prawidłowe zabezpieczenie odpowiada Kierownik budowy. Nie dopuszcza się prowadzenia robót ziemnych podczas trwania opadów atmosferycznych. W miejscach występowania podłoża innego niż G1 należy go wybrać i zastąpić piaszczystym nasypem kontrolowanym lub chudym betonem jako dodatkowe warstwy wzmacniające. Podczas prowadzenia robót ziemnych należy zachować naturalną strukturę gruntów, w przypadku jej naruszenia Wykonawca zobowiązany jest do jego wymiany. Roboty ziemne należy wykonywać zgodnie z normą PN-S-02205 Roboty Ziemne. Przestrzegać przepisów BHP dotyczących robót ziemnych oraz montażowych.

#### 4. Opis stanu istniejącego

Droga gminna Nr 120376 E – ul. Swobodna w miejscowości Swoboda, gm. Zgierz, klasy technicznej „D” w stanie istniejącym posiada nawierzchnię z kruszywa o zmiennej szerokości. Nawierzchnia jest w złym stanie technicznym wymagającym przebudowy. W bliskim otoczeniu omawianego odcinka drogi gminnej znajduje się zabudowa mieszkaniowo – zagrodowa, pola uprawne oraz tereny zadrzewione.

Woda opadowa w stanie istniejącym na drodze gminnej rozdeszczana jest powierzchniowo na przyległy teren w granicach istniejącego pasa drogowego ze względu na brak kanalizacji deszczowej.

#### 5. Opis stanu projektowanego

##### 5.1 Rozwiązania sytuacyjne

Rozwiązanie sytuacyjne przedstawiono na rysunkach nr D 2.1 – D 2.6 – Plan zagospodarowania terenu.

W ramach planowanego przedsięwzięcia przewiduje się przebudowę drogi gminnej 120376 E – ul. Swobodna w miejscowości Swoboda, w granicach istniejącego pasa drogowego.

Dla przebudowywanej drogi przyjęto parametry jak dla drogi klasy technicznej „D”.

Na drodze gminnej zaprojektowano jezdnię bitumiczną o szerokości 4,00 m i 5,00 m oraz przekroju daszkowym o spadkach 2,00 % z obustronnymi pobocznymi z kruszywa łamanego stabilizowanego mechanicznie o szerokości 0,75 m i spadku 8,00 %.

Rozwiązanie wysokościowe na początku i końcu przebudowywanego odcinka rozwiązano poprzez dowiązanie się do istniejącej wysokości i spadków dróg.



W ramach zadania należy wyregulować wysokościowo, w granicach istniejącego pasa drogowego, wszystkie urządzenia obce oraz istniejące zjazdy o nawierzchni utwardzonej i nieutwardzonej w odniesieniu do nowej niwelety drogi oraz obsypać ziemią zaprojektowane pobocza licując je z istniejącym terenem.

W ramach zadania należy wyciąć drzewa i krzewy kolidujące z planowaną inwestycją. Inwestor zobowiązany jest uzyskać stosowne pozwolenia na wycinkę kolidujących drzew i krzewów przed rozpoczęciem prac budowlanych.

**Łączna długość przebudowywanej drogi wynosi ok. 965,80 mb.**

## **6. Konstrukcja nawierzchni**

Rozwiązanie konstrukcji przedstawiono na rysunkach nr D 3.1 – D 3.2 – Typowy przekrój poprzeczny.

Na podstawie przyjętej kategorii gruntów G – 2 i G – 4, kategorii ruchu KR 1 – wytyczne Inwestora, katalogu Typowych Konstrukcji Nawierzchni Podatnych i Półsztywnych oraz Rozporządzenia Ministra Transportu i Gospodarki Morskiej z dnia 2 marca 1999r. w sprawie warunków technicznych, jakim powinny odpowiadać drogi publiczne i ich usytuowanie przyjęto następującą konstrukcję nawierzchni:

Konstrukcja nawierzchni jezdni w km 0+000,00 – 0+480,00 i zjazdów indywidualnych:

1. Warstwa ścieralna – AC 11 S gr. 4 cm (beton asfaltowy – standard KR3)
2. Skropienie warstwy wiążącej emulsją
3. Warstwa wiążąca – AC 16 W gr. 5 cm (beton asfaltowy – standard KR3)
4. Skropienie podbudowy zasadniczej emulsją
5. Podbudowa zasadnicza z kruszywa łamanego 0/31,5mm (C90/3) stab. mech. gr 20 cm
6. Ulepszone podłoże z mieszanki związanej cementem klasy C 1,5/2, gr. 20 cm
7. Grunt rodzimy

Łączna grubość konstrukcji nawierzchni jezdni wynosi 49 cm.

Konstrukcja nawierzchni jezdni w km 0+480,00 – 0+965,80:

1. Warstwa ścieralna – AC 11 S gr. 4 cm (beton asfaltowy – standard KR3)
2. Skropienie warstwy wiążącej emulsją
3. Warstwa wiążąca – AC 16 W gr. 5 cm (beton asfaltowy – standard KR3)
4. Skropienie podbudowy zasadniczej emulsją
5. Podbudowa zasadnicza z kruszywa łamanego 0/31,5mm (C90/3) stab. mech. gr 20 cm
6. Podbudowa i warstwa wzmacniająca - grunt stabilizowany cementem o  $R_m=5,0$  MPa gr. 35 cm
7. Grunt rodzimy

Łączna grubość konstrukcji nawierzchni jezdni wynosi 64 cm.

UWAGA: Dopuszcza się wykonanie warstwy podbudowy gr. 20 cm i warstwy wzmacniającej podłoże gr. 15 cm w jednej warstwie o grubości łącznej 35 cm.

Konstrukcja pobocza:

1. Pobocze z kruszywa łamanego 0/31,5mm (C90/3) stab. mech. gr 20 cm

Łączna grubość projektowanej konstrukcji wynosi 20 cm.



➤ km 0+000,00 – 0+480,00

Wymagana grubość wg. Tablicy 10.1 z „Katalogu Typowych Konstrukcji Nawierzchni Podanych i Pólsztynnych” dla gruntu G – 2, głębokości przemarzania 1,0 m i kategorii ruchu KR1: 0,40 x 1,00 = 0,40 m – Warunek wysadzinowości podłoża jest zatem spełniony.

➤ km 0+480,00 – 0+965,80

Wymagana grubość wg. Tablicy 10.1 z „Katalogu Typowych Konstrukcji Nawierzchni Podanych i Pólsztynnych” dla gruntu G – 4, głębokości przemarzania 1,0 m i kategorii ruchu KR1: 0,60 x 1,00 = 0,60 m – Warunek wysadzinowości podłoża jest zatem spełniony.

W przypadku, gdy Wykonawca napotka na inny niż założony na etapie projektowania grunt, zobligowany jest do wzmocnienia konstrukcji w takim stopniu, aby warunek wysadzinowości został spełniony.

Ponadto konstrukcja właściwa powinna być układana na warstwie spełniającej następujące parametry:  $E_2 \geq 80 \text{ MPa}$ ,  $I_s \geq 1,0$ .

Ze względu na odwodnienie podłoża nawierzchni, projektowana podbudowa zasadnicza z kruszywa łamanego stanowi warstwę odsączającą wykonaną z materiałów mrozoodpornych o współczynniku filtracji  $k \geq 8 \text{ m/d}$  ( $\geq 0,0093 \text{ cm/s}$ ). Ponadto powinien być spełniony warunek szczelności warstw zgodnie ze wzorem:

$$D15/d85 \leq 5$$

D15 – wymiar sita, przez które przechodzi 15% ziaren warstwy odsączającej

d85 – wymiar sita, przez które przechodzi 85% ziaren gruntu podłoża

W przypadku naruszenia naturalnej struktury gruntu Wykonawca zobowiązany jest do ich wymiany. W przypadku napotkania innych warunków gruntowych Wykonawca zobowiązany jest do doprowadzenia ich do G – 1.

## 7. Odwodnienie

Odprowadzenie wód opadowych i roztopowych na przebudowywanym odcinku drogi gminnej realizowane będzie poprzez odpowiednie ukształtowanie wysokościowe jezdni, pobocza i zjazdów zarówno podłużne, jak i poprzeczne. Woda opadowa i roztopowa odprowadzana będzie podobnie tak, jak w stanie istniejącym, tj. poprzez rozdeszczenie na przyległym terenie zielonym i infiltrację naturalną do gruntu w granicach istniejącego pasa drogowego. Projektowany sposób odwodnienia nie przyczyni się do zmiany stanu wody na gruncie ze szkodą dla gruntów sąsiednich oraz nie naruszy interesów osób trzecich. Przyjęte rozwiązanie jest wynikiem m. in. wskazań Inwestora oraz brakiem kanalizacji deszczowej.

## 8. Infrastruktura towarzysząca / obca

Na terenie planowanych robót zinventaryzowano sieci: wodociagową, elektroenergetyczną i telefoniczną. Istnieje możliwość występowania infrastruktury nienaniesionej na mapę.

Przed przystąpieniem do robót należy wykonać przekopy kontrolne w celu dokładnej lokalizacji przebiegu infrastruktury. Wszystkie prace w pobliżu sieci (na całym zakresie projektu) należy



prowadzić ręcznie z zachowaniem szczególnych środków ostrożności, pod nadzorem osób uprawnionych i w porozumieniu z Właścicielem infrastruktury.

W ramach przedmiotowego zadania nie planuje się przebudowy istniejącej infrastruktury technicznej, jednakże w przypadku natrafienia należy wyregulować ją wysokościowo dostosowując do poziomu nowej nawierzchni jezdni, poboczy i zjazdów wraz z wymianą uszkodzonych elementów.

## **9. Uwagi końcowe**

Roboty powinny być prowadzone w oparciu o zaświadczenie o przyjęciu zgłoszonych robót budowlanych i projekt budowlano – wykonawczy. Niezależnie od stopnia dokładności i precyzji dokumentów otrzymanych od Inwestora, definiujących usługę do wykonania, Wykonawca zobowiązany jest do uzyskania dobrego rezultatu końcowego. Wszystkie wymiary należy sprawdzić na budowie. Przed rozpoczęciem robót budowlanych należy wytyczyć obiekt w terenie i sprawdzić zgodność projektu - w przypadku domniemania lub pojawienia się nieścisłości lub błędów należy natychmiast powiadomić Inwestora i/lub Projektanta. Rysunki i część opisowa są dokumentami wzajemnie się uzupełniającymi. Wszystkie elementy ujęte w specyfikacji (opisie), a nie ujęte na rysunkach lub ujęte na rysunkach, a nie ujęte w specyfikacji (opisie) winne być traktowane tak jakby były ujęte w obu. W przypadku rozbieżności w jakimkolwiek z elementów dokumentacji należy zgłosić to Projektantowi, który zobowiązany będzie do pisemnego rozstrzygnięcia problemu. Roboty drogowe w pasie drogowym należy prowadzić w oparciu o zatwierdzoną tymczasową organizację ruchu.

**W przypadku naruszenia w trakcie robót punktów stałej osnowy geodezyjnej Wykonawca zobligowany będzie do ich odtworzenia na swój koszt. W przypadku ich uszkodzenia lub zniszczenia Wykonawca zleci odtworzenie znaków uprawnionej jednostce wykonawstwa geodezyjnego na własny koszt.**

## **10. Informacja bezpieczeństwa i ochrony zdrowia**

### **10.1 Zakres robót budowlanych oraz kolejność ich realizacji**

Roboty budowlane obejmują zakres opisany w projekcie budowlano – wykonawczym branży drogowej – roboty w zakresie opracowania projektowego pn.: „Przebudowa drogi gminnej Nr 120376 E do ul. Krótkiej w miejscowości Swoboda”.

### **10.2 Wykaz istniejących obiektów budowlanych**

Istniejące zagospodarowanie terenu zgodne z mapą do celów projektowych, stanowiącą podstawę do sporządzenia przedmiotowego projektu budowlano - wykonawczego.

### **10.3 Wskazanie elementów zagospodarowania działki lub terenu, które mogą stwarzać zagrożenie bezpieczeństwa i zdrowia ludzi**

W trakcie przystąpienia do robót budowlanych zagrożenie dla bezpieczeństwa i zdrowia ludzi wynika z prowadzenia robót w pasie drogowym. Zagrożenie może pochodzić również od sieci elektroenergetycznych, kanalizacji ogólnospławnej, sanitarnej i deszczowej, gazociągu, sieci teletechnicznej oraz wodociągu.



#### **10.4 Wskazanie dotyczące przewidywanych zagrożeń występujących podczas realizacji robót budowlanych, określające skalę i rodzaj zagrożeń oraz miejsce i czas ich wystąpienia**

Zagrożenia mogą mieć miejsce w związku z:

- a) prowadzonymi robotami ziemnymi (zagrożenie wypadkowe w razie osunięcia mas ziemnych)
- b) montażem elementów betonowych drogowych (zagrożenie wypadkowe)
- c) praca ludzi w zasięgu działania maszyn i przejazdów środków transportu (zagrożenie wypadkowe)
- d) praca w pobliżu sieci elektroenergetycznej (porażenie prądem)
- e) praca w pobliżu sieci gazowej (zagrożenie wybuchem)

#### **10.5 Wskazania sposobu prowadzenia instruktażu pracowników przed przystąpieniem do robót szczególnie niebezpiecznych**

Każdy z pracowników przed przystąpieniem do wykonywania robót powinien być poinstruowany o sposobie ich realizacji, ze szczególnym uwzględnieniem prac wymienionych powyżej. Instruktażu powinien dokonać kierownik budowy. Należy zwrócić szczególną uwagę na przestrzeganie przepisów BHP, zgodnie z zasadami sztuki budowlanej pod nadzorem osoby do tego uprawnionej. Roboty w pasie drogowym winny być prowadzone w oparciu o zatwierdzoną organizację ruchu. W zakresie robót prowadzonych w pobliżu sieci wodociągowej, kanalizacji ogólnospławnej, sanitarnej i deszczowej, sieci teletechnicznej, sieci gazociągowej oraz sieci elektroenergetycznej – wymagane jest uzyskanie wskazań od administratorów tych sieci.

#### **10.6 Wskazanie środków technicznych i organizacyjnych zapobiegającym niebezpieczeństwom wynikającym z wykonywania robót budowlanych w strefach szczególnego zagrożenia zdrowia lub w ich sąsiedztwie, w tym zapewniających bezpieczną i sprawną komunikację, umożliwiającą szybką ewakuację na wypadek pożaru, awarii i innych zagrożeń**

Techniczne środki ostrożności:

- a) wyznaczenie stref niebezpiecznych przy pracy sprzętu mechanicznego
- b) dopuszczenie do użytkowania tylko sprzętu mechanicznego, spełniającego odpowiednie wymagania techniczne
- c) utrzymywanie niezbędnych dróg komunikacji na terenie budowy zapewniających szybką i skuteczną ewakuację z terenu zagrożenia
- d) nadzorowanie robót wykonywanych w strefach kolizji z sieciami uzbrojenia technicznego, szczególnie z wodociągami, gazociągiem, kanalizacją ogólnospławną, sanitarną i deszczową, siecią teletechniczną, elektroenergetyczną oraz gazociągową – przez osoby upoważnione przez administratorów tych sieci; uzyskanie przez wykonawców robót szczegółowych wskazań i uzgodnień w zakresie warunków prowadzenia tych robót, stosowanych technik i rodzaju sprzętu oraz stosowanie się do nich; wykonywanie prac w sąsiedztwie linii elektroenergetycznych – po wyłączeniu napięcia; wykonywanie prac w sąsiedztwie sieci gazowych – po odcięciu dopływu gazu; wykonanie prac związanych z przebudową sieci wodociągowej – po odcięciu dopływu wody; wykonywanie robót ręcznie
- e) wykonywanie robót ziemnych zgodnie z przepisami i wiedzą budowlaną



- f) opracowanie projektu czasowej organizacji ruchu dla prac w ramach zadania pn.: „Przebudowa drogi gminnej Nr 120376 E do ul. Krótkiej w miejscowości Swoboda”

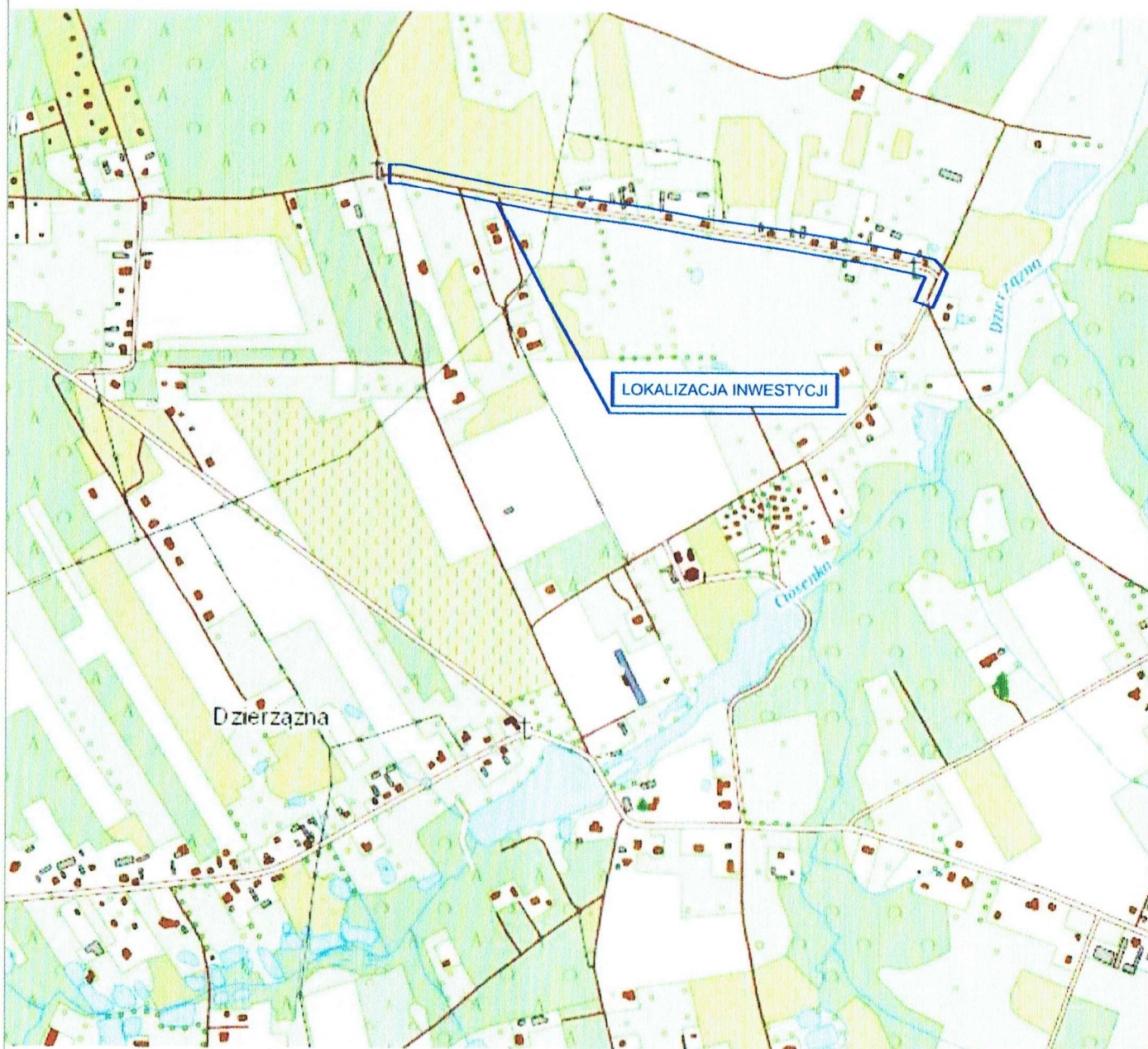
Organizacyjne środki ostrożności:

- a) przygotowanie szczegółowego planu bezpieczeństwa i zapoznanie z nim kierownictw robót i pracowników
- b) odpowiednie przeszkolenie w zakresie zasad bezpieczeństwa i ochrony zdrowia, zaopatrzenie stanowisk w instrukcje w tym zakresie oraz wyposażenie pracowników w odzież ochronną (kaski, obuwie, rękawice)
- c) organizacja pracy i zespołów – w sposób zapewniający bezpośredni lub pośredni kontakt z poszczególnymi stanowiskami – dla nadzoru robót i interwencji w sytuacji zagrożenia
- d) zaplanowanie i stałe utrzymywanie odpowiedniego dostępu do stanowisk roboczych na wypadek zagrożeń bezpieczeństwa
- e) prowadzenie robót w oparciu o zatwierdzony projekt tymczasowej organizacji ruchu





## **II. Część rysunkowa**





**UWAGA! Wszystkie wymiary należy sprawdzić na budowie!**

Jednostka projektowa:	 <b>Drogowe Biuro Projektowe</b> Krystian Kowalski ul. Szkolna 9/6, 28-500 Kazimierz Wielki			
Temat:	Przebudowa drogi gminnej Nr 120376 E do ul. Krótkiej w miejscowości Swoboda			
Inwestor:	Gmina Zgierz ul. Łęczycka 4, 95-100 Zgierz			
Obiekt:	Droga gminna Nr 120376 E			
Faza projektu:	Projekt Budowlano – Wykonawczy			
Branża:	Drogowa	Nr uprawnień:	Specjalność:	Podpis:
Projektant:	mgr inż. Krystian Kowalski	MAP/0382/PBD/15	Drogowa	
Nazwa rys.:	Orientacja			
Skala rysunku:	1:10000	Data: Kwiecień 2023		Nr rys.: D 1



GEODETA UPRAWNIONY

G. E. D. J. A.

inż. Piotr Banasiak  
upr.nr 18246

inż. Agata Janica

6640.469.2023

L.k.s.rob. 03/02/2023

Przedstawiona sytuacja zgodna ze stanem  
na gruncie na dzień 05.02.2023r.

UWAGA!

Nie wyklucza się istnienia w terenie innych  
nie wykazanych na niniejszej mapie urządzeń  
podziemnych, które nie były zgłoszone do  
inwentaryzacji lub o których brak jest  
informacji w instytucjach branżowych

Granice działki ustalone geodezyjnie  
Możliwe określenie położenia punktów  
granicznych z wymaganą dokładnością

W zakresie opracowania występują punkty  
osnowy geodezyjnej prawem chronione.

Mapę do celów projektowych wykonano  
bez ustalenia służebności gruntowych

Zakres opracowania

# MAPA DO CELÓW PROJEKTOWYCH

w skali 1:500

ARKUSZ 2(2)

woj. łódzkie

pow. zgierski

gm. Zgierz

Identyfikator jedn. ewidencyjnej:

102009\_2.0010

Obręb: Dzierżazna

dz.178; 176/9; 344/2

Mapę niniejszą wykonano na podstawie  
numerycznej i rastrowej mapy zasadniczej gm. Zgierz  
nr sekcji: 6.167.33.17.1.4; 6.167.33.17.1.2;

6.167.33.12.3.3; 6.167.33.12.3.1;

6.167.33.12.3.2; 6.167.33.12.4.1;

6.167.33.12.4.3

Układ współrzędnych: 2000/6

2. Poziom odniesienia: Kronsztadt 60

## LEGENDA

- Oś przebudowywanej jezdni drogi gminnej Nr 120376 E
- Krawężnik przebudowywanej jezdni
- Przebudowywana jezdnia o nawierzchni bitumicznej
- Zakres opracowania objęty zgłoszeniem robót
- Istniejące drzewa i krzaki do wycięcia
- Istniejące ogrodzenie do rozbiórki

STAROSTA ZGIERSKI

ul. Sadowa 6A, 95-100 Zgierz

Niniejszy dokument  
stanowi załącznik do zgłoszenia

Nr AB 642, 625, 2023, MD

26.04.2023

Z up. STAROSTY

Agnieszka Kropp-Nowacka  
Naczelnik Wydziału  
Architektury i Budownictwa

UWAGA! Wszystkie wymiary należy sprawdzić na budowie!

Oświadczam, że operat techniczny zawierający rezultaty prac geodezyjnych, w wyniku których powstał niniejszy dokument uzyskał pozytywny wynik weryfikacji	
Identyfikator zgłoszenia prac geodezyjnych	6640.469.2023
Organ służby geodezyjnej, który otrzymał zgłoszenie:	STAROSTA ZGIERSKI
Wykonawca prac geodezyjnych:	PARTNER GEODEZJA: Agata Janica
Numer i data sporządzenia dokumentu zawierającego wynik pozytywnej weryfikacji	6640.469.2023_60702 24.03.2023r.
Imię i nazwisko oraz nr uprawnień zawodowych kierownika prac geodezyjnych	Piotr Banasiak Upr.nr 18246
Data i podpis kierownika prac geodezyjnych	Jestem świadomy/w odpowiedzialności karnej za złożenie fałszywego oświadczenia 24.03.2023r.

PRACE TERENOWE WYKONAŁ:

"PARTNER GEODEZJA"  
Usługi geodezyjne  
inż. Agata Janica  
99-420 Łyszkowice,  
Kolonia Łyszkowice 29  
REGON: 362 033 855 NIP: 547-20-49-312

Jednostka projektowa:	<b>Drogowe Biuro Projektowe</b> <b>Krzysztof Kowalski</b> ul. Szkolna 9/6, 28-500 Kazimierz Wielki		
Temat:	Przebudowa drogi gminnej Nr 120376 E do ul. Krótkiej w miejscowości Swoboda		
Inwestor:	Gmina Zgierz ul. Łęczycka 4, 95-100 Zgierz		
Obiekt:	Droga gminna Nr 120376 E		
Faza projektu:	Projekt Budowlany – Wykonawczy		
Branża:	Drogowa	Nr uprawnień:	MAP/0382/PBD/15
Projektant:	mgr inż. Krzysztof Kowalski	Specjalność:	Drogowa
Nazwa rys.:	Plan zagospodarowania terenu		
Skala rysunku:	1:500	Data:	Kwiecień 2023
		Nr rys.:	D 2.1



# LEGENDA

- Oś przebudowywanej jezdni drogi gminnej Nr 120376 E
- Krawędź przebudowywanej jezdni
- Przebudowywana jezdnia o nawierzchni bitumicznej
- Zakres opracowania objęty zgłoszeniem robót
- Istniejące drzewa i krzaki do wycinki
- Istniejące ogrodzenie do rozbiórki

STAROSTA ZGIERSKI

ul. Sadowa 6A, 95-100 Zgierz

Zjazd indywidualny  
km 0+134.40

Zjazd indywidualny  
km 0+294.91

Z up. STAROSTY

Agnieszka Kropp-Nowacka  
Najzelnik Wydziału  
Architektury i Budownictwa

Niniejszy dokument  
stanowi załącznik do zgłoszenia

Nr AB 6143, 625, 2023, 142

z dnia 26.04.2023

UWAGA! Wszystkie wymiary należy sprawdzić na budowie!

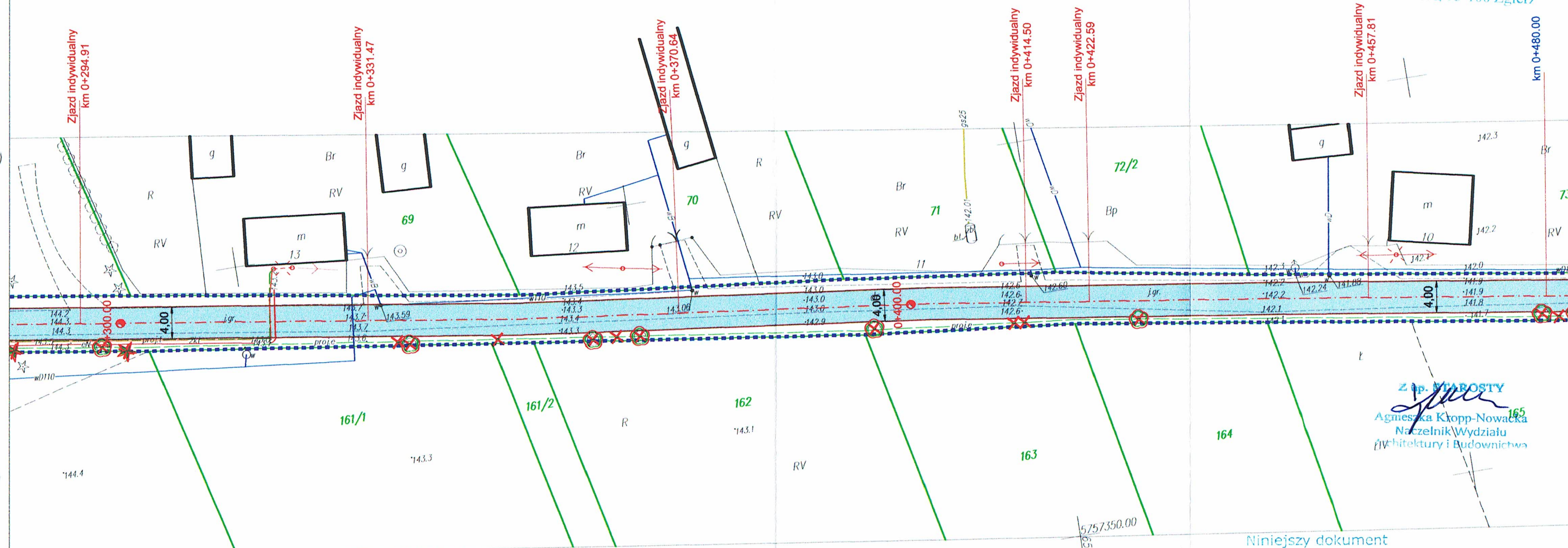
Jednostka projektowa:	<b>Drogowe Biuro Projektowe</b> <b>Krzysztof Kowalski</b> <small>ul. Szkolna 9/6, 28-500 Kazimierz Wielki</small>			
Temat:	Przebudowa drogi gminnej Nr 120376 E do ul. Krótkiej w miejscowości Swoboda			
Inwestor:	Gmina Zgierz ul. Łęczycka 4, 95-100 Zgierz			
Obiekt:	Droga gminna Nr 120376 E			
Faza projektu:	Projekt Budowlany – Wykonawczy			
Branża:	Drogowa	Nr uprawnień:	Specjalność:	Podpis:
Projektant:	mgr inż. Krzysztof Kowalski	MAP/0382/PBD/15	Drogowa	<i>UK</i>
Nazwa rys.:	Plan zagospodarowania terenu			
Skala rysunku:	1:500	Data:	Kwiecień 2023	Nr rys.: D 2.2



# LEGENDA

- Oś przebudowywanej jezdni drogi gminnej Nr 120376 E
- Krawężnik przebudowywanej jezdni
- Przebudowywana jezdnie o nawierzchni bitumicznej
- Zakres opracowania objęty zgłoszeniem robót
- Istniejące drzewa i krzaki do wycinki
- Istniejące ogrodzenie do rozbiórki

STAROSTA ZGIERSKI  
ul. Sadowa 6A, 95-100 Zgierz



Złp. STAROSTY  
Agneszka Kropk-Nowacka  
Naczelnik Wydziału  
Architektury i Budownictwa

Niniejszy dokument  
stanowi załącznik do zgłoszenia

Nr AB 624.3... 625. 20.2.3... 140  
26.04.2023

UWAGA! Wszystkie wymiary należy sprawdzić na budowie!

Jednostka projektowa:	 <b>Drogowe Biuro Projektowe</b> Krystian Kowalski ul. Szkolna 9/6, 28-500 Kazimierz Wielki			
Temat:	Przebudowa drogi gminnej Nr 120376 E do ul. Krótkiej w miejscowości Swoboda			
Inwestor:	Gmina Zgierz ul. Łęczycka 4, 95-100 Zgierz			
Obiekt:	Droga gminna Nr 120376 E			
Faza projektu:	Projekt Budowlany – Wykonawczy			
Branża:	Drogowa	Nr uprawnień:	Specjalność:	Podpis:
Projektant:	mgr inż. Krystian Kowalski	MAP/0382/PBD/15	Drogowa	
Nazwa rys.:	Plan zagospodarowania terenu			
Skala rysunku:	1:500	Data:	Kwiecień 2023	Nr rys.: D 2.3



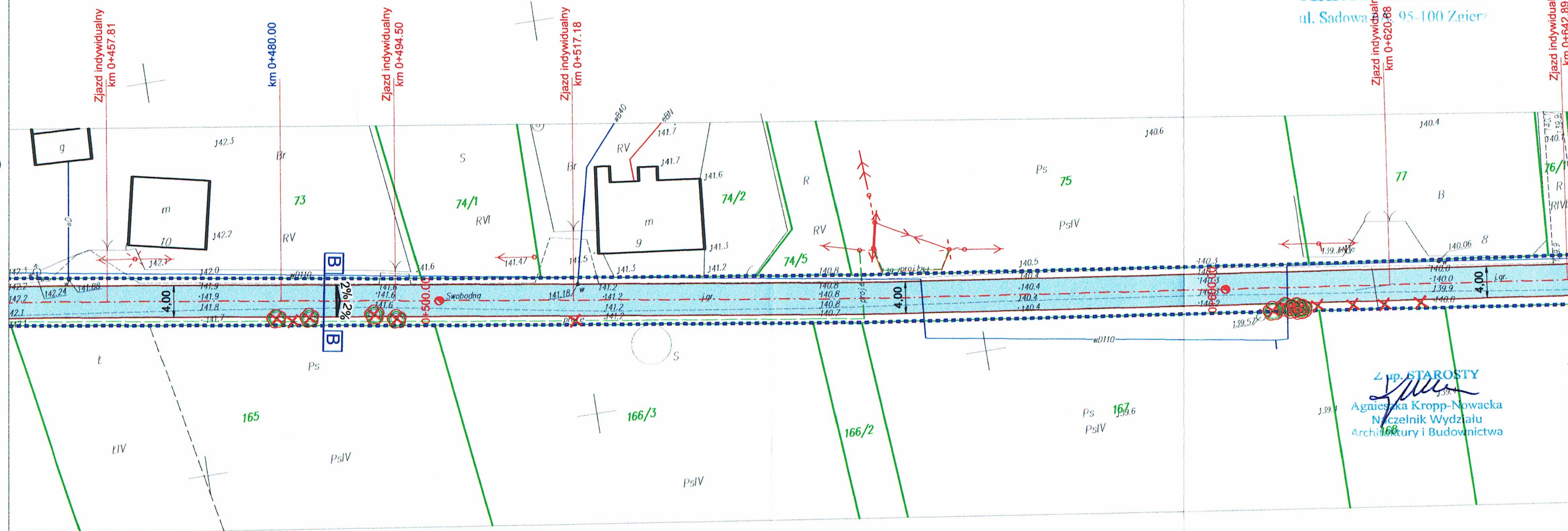
# LEGENDA

- Oś przebudowywanej jezdni drogi gminnej Nr 120376 E
- Krawędź przebudowywanej jezdni
- Przebudowywana jezdnia o nawierzchni bitumicznej
- Zakres opracowania objęty zgłoszeniem robót
- Istniejące drzewa i krzaki do wycinki
- Istniejące ogrodzenie do rozbiórki

STAROSTA ZGIERSKI  
ul. Sadowa 4, 95-100 Zgierz

Zjazd indywidualny  
km 0+620.88

Zjazd indywidualny  
km 0+642.89



Niniejszy dokument  
stanowi załącznik do zgłoszenia

Nr AB 043.025.2023.MD

2.04.2023

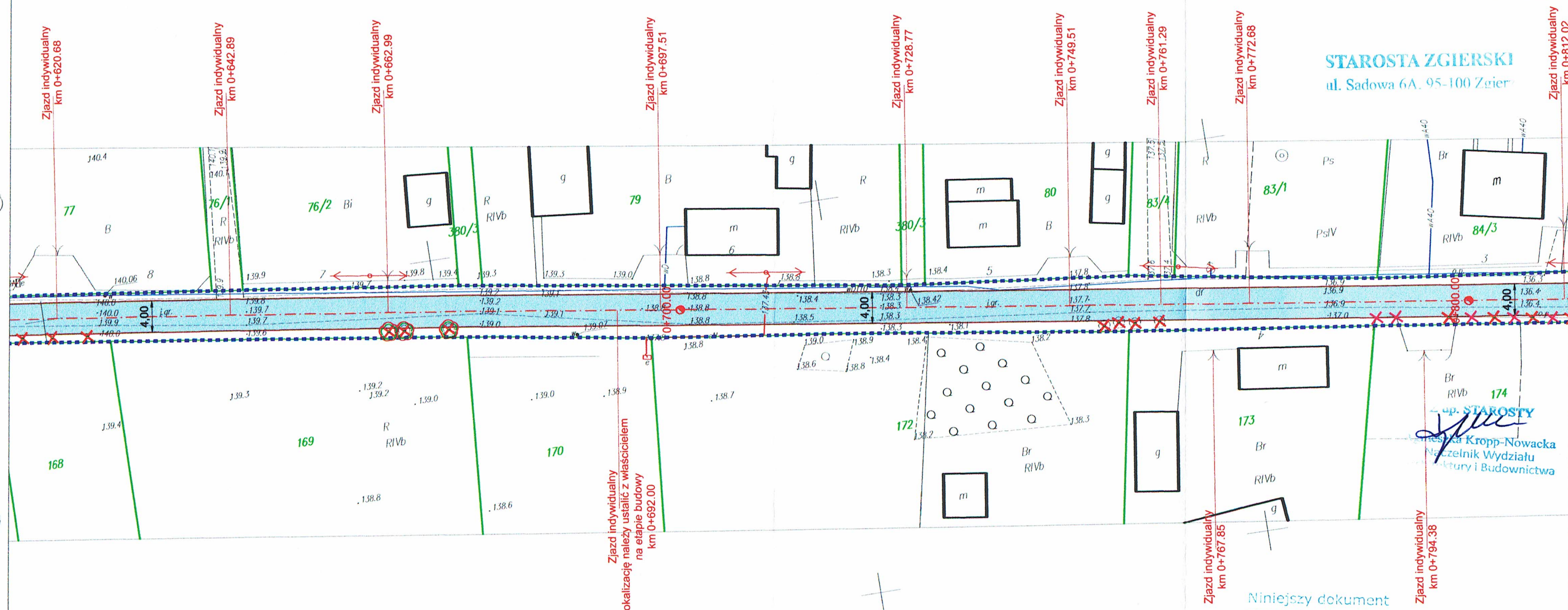
**UWAGA! Wszystkie wymiary należy sprawdzić na budowie!**

Jednostka projektowa:	<b>Drogowe Biuro Projektowe</b> Krystian Kowalski ul. Szkolna 9/6, 28-500 Kazimierz Wielki			
Temat:	Przebudowa drogi gminnej Nr 120376 E do ul. Krótkiej w miejscowości Swoboda			
Inwestor:	Gmina Zgierz ul. Łęczycka 4, 95-100 Zgierz			
Obiekt:	Droga gminna Nr 120376 E			
Faza projektu:	Projekt Budowlano – Wykonawczy			
Branża:	Drogowa	Nr uprawnień:	Specjalność:	Podpis:
Projektant:	mgr inż. Krystian Kowalski	MAP/0382/PBD/15	Drogowa	
Nazwa rys.:	Plan zagospodarowania terenu			
Skala rysunku:	1:500	Data:	Kwiecień 2023	Nr rys.: D 2.4



## LEGENDA

- Oś przebudowywanej jezdni drogi gminnej Nr 120376 E
- Krawędź przebudowywanej jezdni
- Przebudowywana jezdnia o nawierzchni bitumicznej
- Zakres opracowania objęty zgłoszeniem robót
- ✕ Istniejące drzewa i krzaki do wycinki
- ✕ Istniejące ogrodzenie do rozbiórki




**STAROSTA ZGIERSKI**  
ul. Sadowa 6A, 95-100 Zgierz

Niniejszy dokument  
stanowi załącznik do zgłoszenia

Nr AB 042/625/2023/ND

26.09.2023

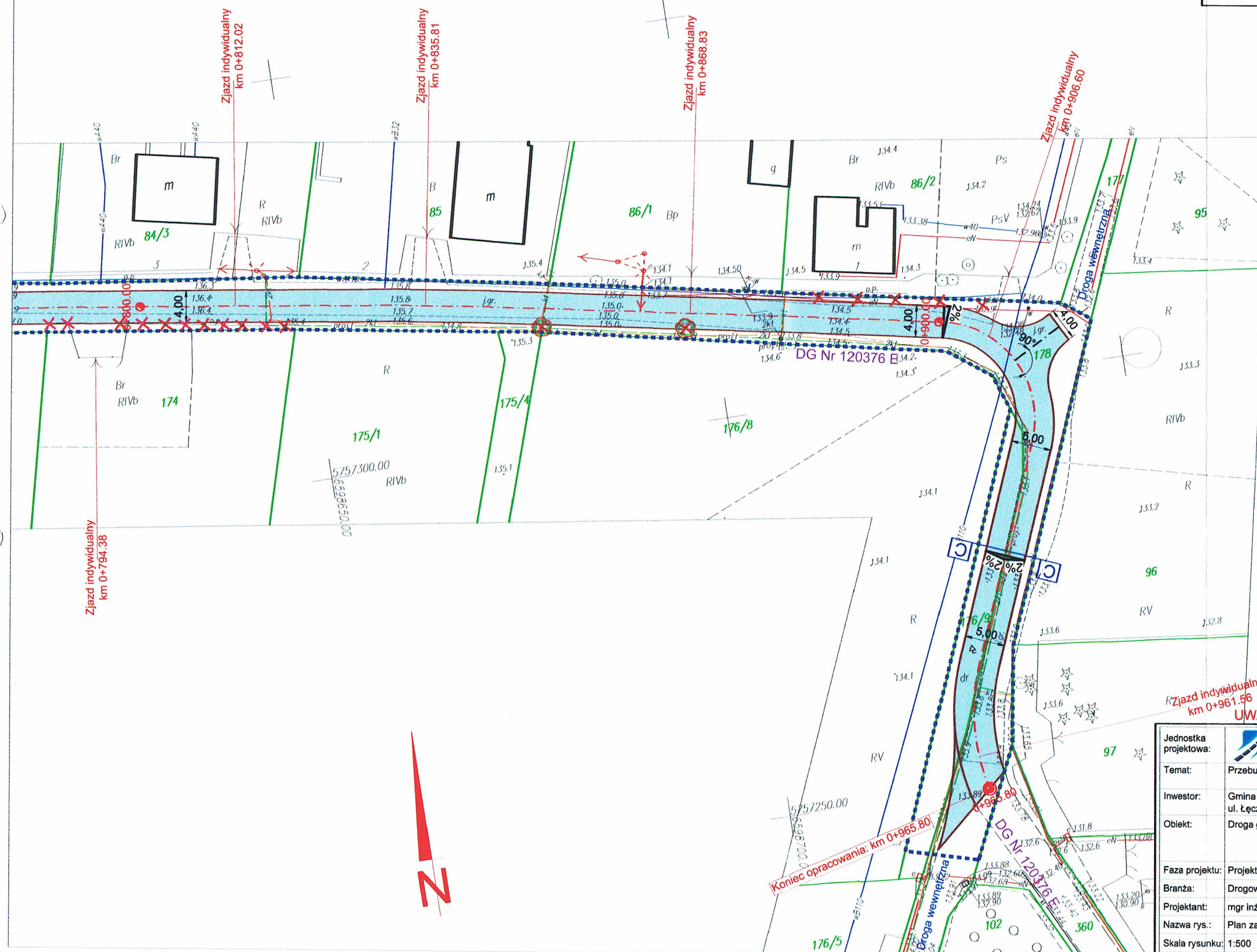
**UWAGA! Wszystkie wymiary należy sprawdzić na budowie!**

Jednostka projektowa:	 <b>Drogowe Biuro Projektowe</b> Krystian Kowalski ul. Szkolna 9/6, 28-500 Kazimierz Wielki			
Temat:	Przebudowa drogi gminnej Nr 120376 E do ul. Krótkiej w miejscowości Swoboda			
Inwestor:	Gmina Zgierz ul. Łęczycka 4, 95-100 Zgierz			
Obiekt:	Droga gminna Nr 120376 E			
Faza projektu:	Projekt Budowlany – Wykonawczy			
Branża:	Drogowa	Nr uprawnień:	MAP/0382/PBD/15	Specjalność:
Projektant:	mgr inż. Krystian Kowalski			Podpis:
Nazwa rys.:	Plan zagospodarowania terenu			
Skala rysunku:	1:500	Data:	Kwiecień 2023	Nr rys.: D 2.5



# LEGENDA

- Oś przebudowywanej jezdni drogi gminnej Nr 120376 E
- Krawędź przebudowywanej jezdni
- Przebudowywana jezdnia o nawierzchni bitumicznej
- Zakres opracowania objęty zgłoszeniem robót
- Istniejące drzewa i krzaki do wycinki
- Istniejące ogrodzenie do rozbiórki




STAROSTA ZGIERSKI  
ul. Sadowa 6A, 95-100 Zgierz

Z up. STAROSTY  
Agnieszka Kropp-Nowacka  
Naczelnik Wydziału  
Architektury i Budownictwa

Niniejszy dokument  
stanowi załącznik do zgłoszenia  
Nr AB 043.625.2023.140  
z dnia 20.04.2023 r.

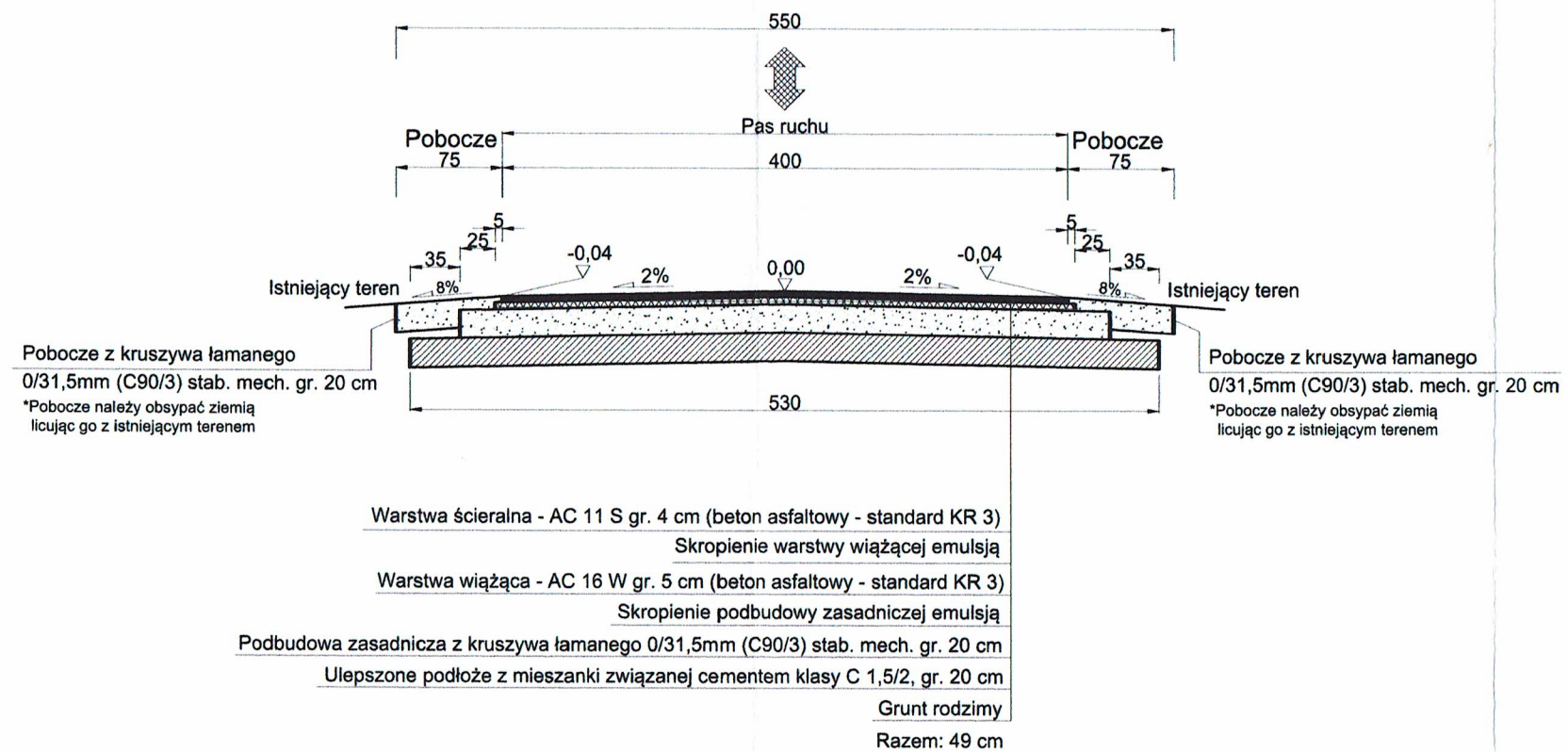
UWAGA! Wszystkie wymiary należy sprawdzić na budowie!

Jednostka projektowa:	 <b>Drogowe Biuro Projektowe</b> Krystian Kowalski ul. Szkolna 9/6, 28-500 Kazimierz Wielka		
Temat:	Przebudowa drogi gminnej Nr 120376 E do ul. Krótkiej w miejscowości Swoboda		
Inwestor:	Gmina Zgierz ul. Łęczycka 4, 95-100 Zgierz		
Obiekt:	Droga gminna Nr 120376 E		
Faza projektu:	Projekt Budowlano – Wykonawczy		
Branża:	Drogowa	Nr uprawnień:	Specjalność:
Projektant:	mgr inż. Krystian Kowalski	MAP/0382/PBD/15	Drogowa
Nazwa rys.:	Plan zagospodarowania terenu		
Skala rysunku:	1:500	Data:	Kwiecień 2023
		Nr rys.:	D 2.6



# TYPOWY PRZĘKRÓJ POPRZECZNY A-A SKALA 1:50

UWAGA: \*Konstrukcja jezdni na drodze gminnej Nr 120376 E w km 0+000 - 0+480,00



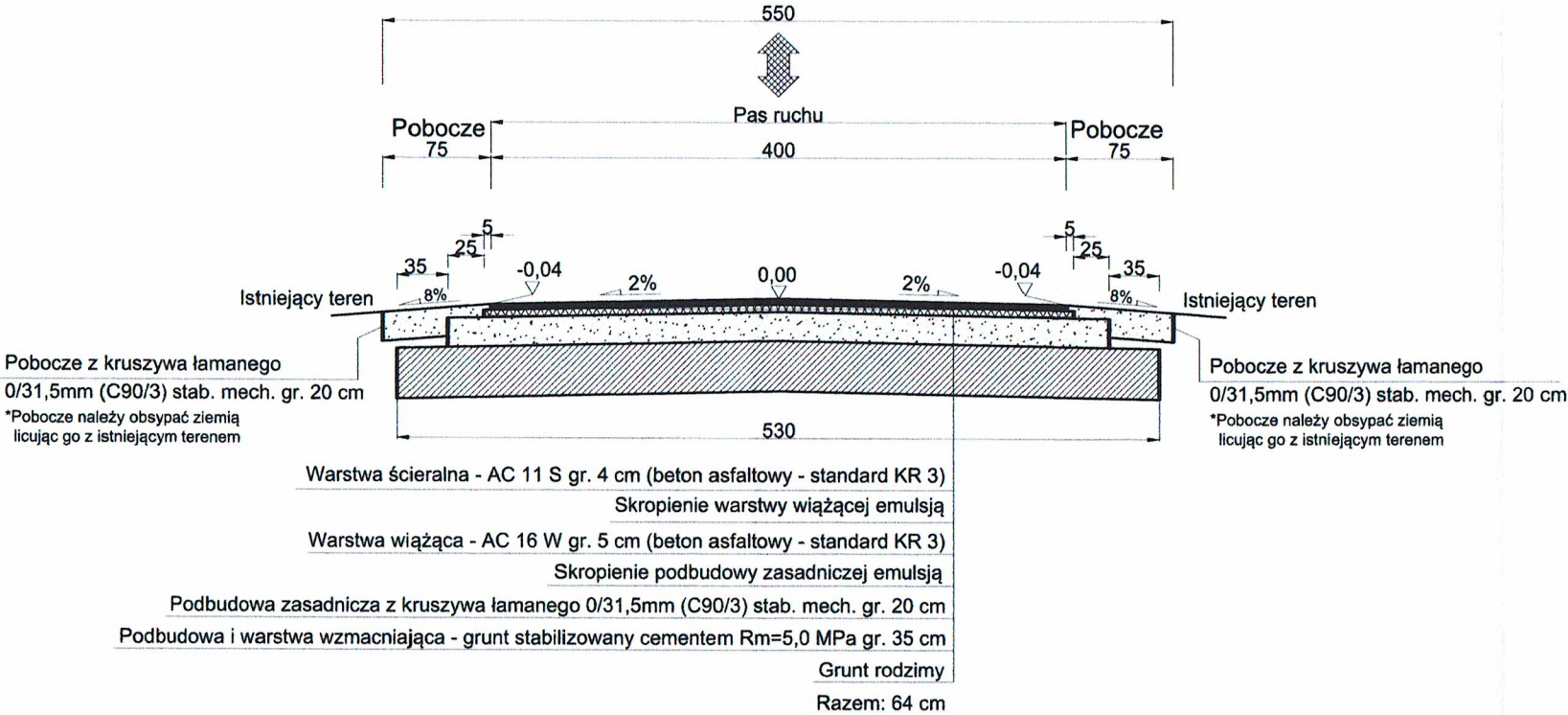
UWAGA! Wszystkie wymiary należy sprawdzić na budowie!

Jednostka projektowa:	 <b>Drogowe Biuro Projektowe</b> Krystian Kowalski ul. Szkolna 9/6, 28-500 Kazimierz Wielka			
Temat:	Przebudowa drogi gminnej Nr 120376 E do ul. Krótkiej w miejscowości Swoboda			
Inwestor:	Gmina Zgierz ul. Łęczycka 4, 95-100 Zgierz			
Obiekt:	Droga gminna Nr 120376 E			
Faza projektu:	Projekt Budowlano – Wykonawczy			
Branża:	Drogowa	Nr uprawnień:	Specjalność:	Podpis:
Projektant:	mgr inż. Krystian Kowalski	MAP/0382/PBD/15	Drogowa	
Nazwa rys.:	Typowy przekrój poprzeczny			
Skala rysunku:	1:50	Data:	Kwiecień 2023	Nr rys.: D 3.1



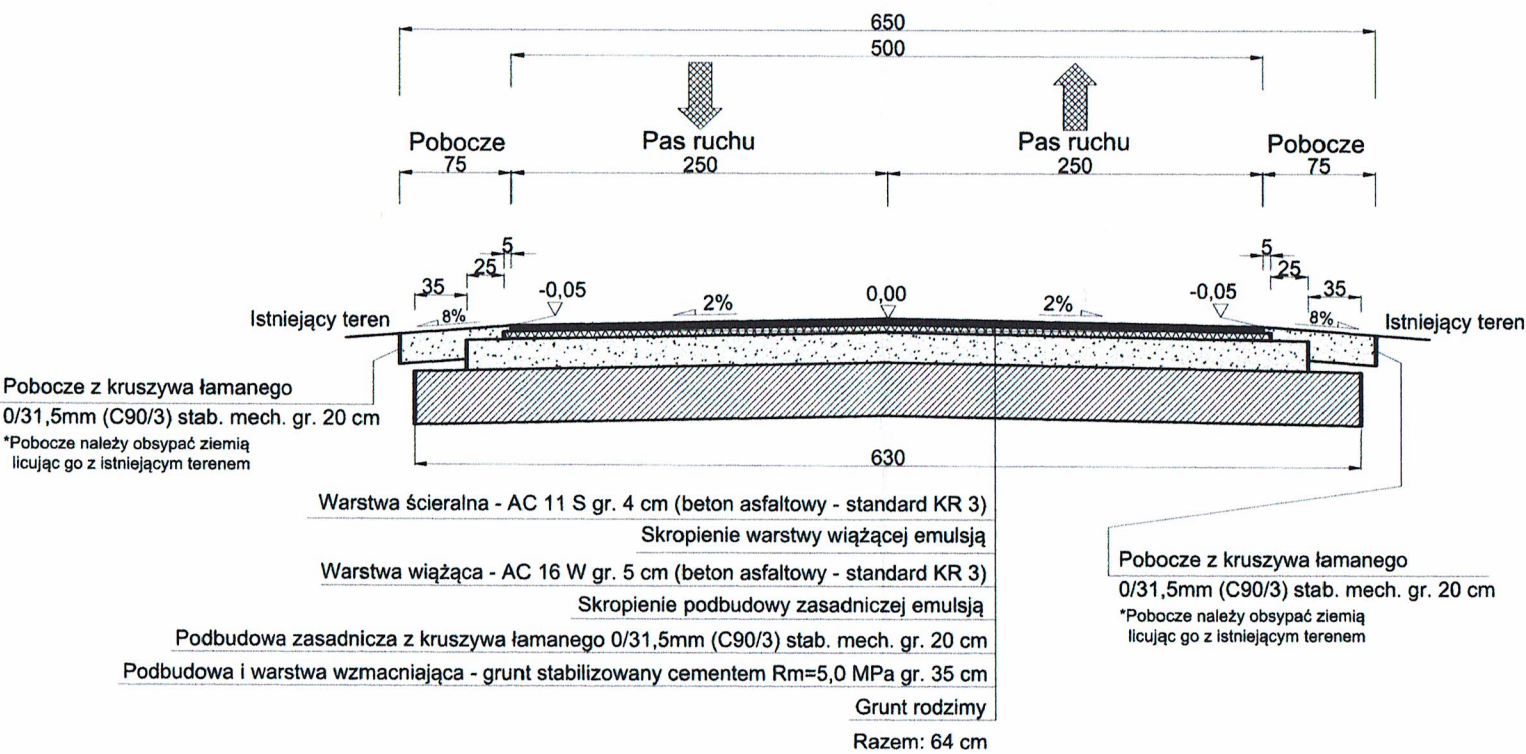
TYPOWY PRZEKRÓJ POPRZECZNY B-B  
 SKALA 1:50

UWAGA: \*Konstrukcja jezdni na drodze gminnej Nr 120376 E w km 0+480,00 - 0+965,80



TYPOWY PRZEKRÓJ POPRZECZNY C-C  
 SKALA 1:50

UWAGA: \*Konstrukcja jezdni na drodze gminnej Nr 120376 E w km 0+480,00 - 0+965,80



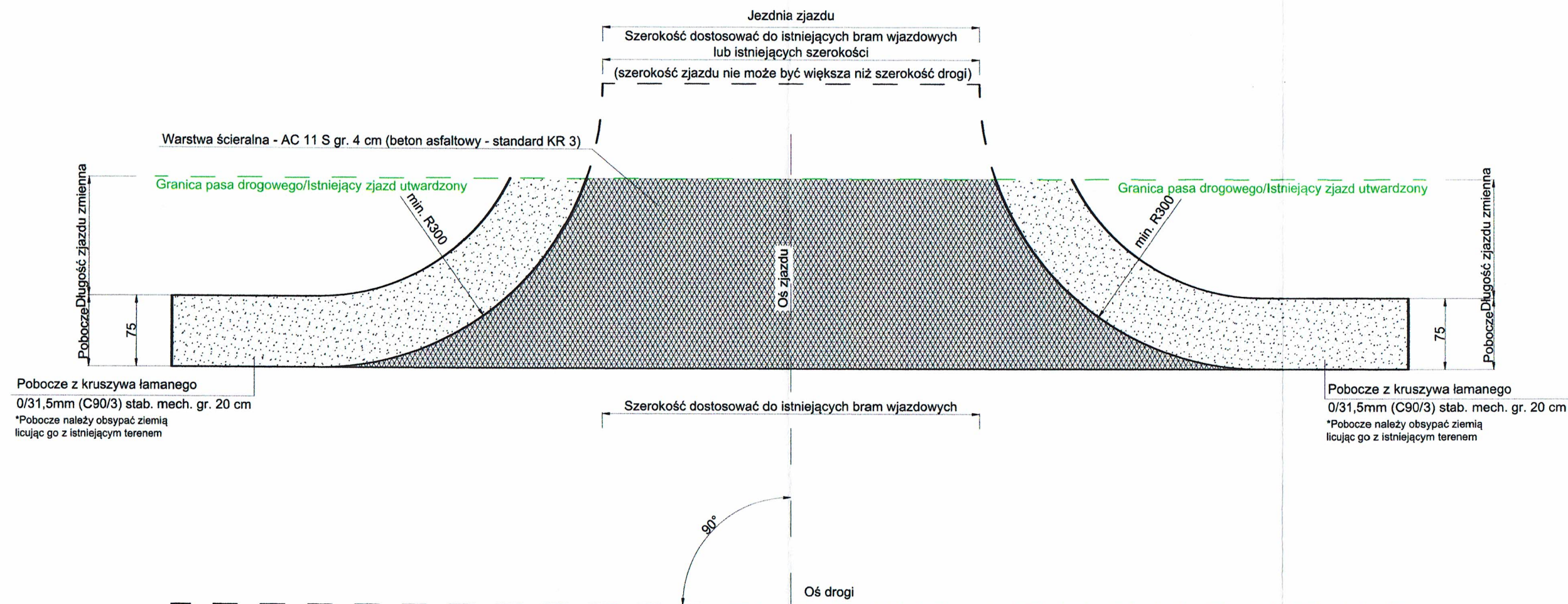
UWAGA! Wszystkie wymiary należy sprawdzić na budowie!

Jednostka projektowa:	<b>Drogowe Biuro Projektowe</b> Krystian Kowalski ul. Szkolna 9/6, 28-500 Kazimierz Wielki			
Temat:	Przebudowa drogi gminnej Nr 120376 E do ul. Krótkiej w miejscowości Swoboda			
Inwestor:	Gmina Zgierz ul. Łęczyska 4, 95-100 Zgierz			
Obiekt:	Droga gminna Nr 120376 E			
Faza projektu:	Projekt Budowlano – Wykonawczy			
Branża:	Drogowa	Nr uprawnień:	Specjalność:	Podpis:
Projektant:	mgr inż. Krystian Kowalski	MAP/0382/PBD/15	Drogowa	<i>KK</i>
Nazwa rys.:	Typowy przekrój poprzeczny			
Skala rysunku:	1:50	Data:	Kwiecień 2023	Nr rys.: D 3.2

UWAGA: Dopuszcza się wykonanie warstwy podbudowy gr. 20 cm i warstwy wzmacniającej podłoże gr. 15 cm w jednej warstwie o grubości łącznej 35 cm



ZJAZD INDYWIDUALNY  
SKALA 1:50



UWAGA! Wszystkie wymiary należy sprawdzić na budowie!

Jednostka projektowa:	<b>Drogowe Biuro Projektowe</b> Krystian Kowalski ul. Szkolna 9/6, 28-500 Kazimierz Wielki			
Temat:	Przebudowa drogi gminnej Nr 120376 E do ul. Krótkiej w miejscowości Swoboda			
Inwestor:	Gmina Zgierz ul. Łęczycka 4, 95-100 Zgierz			
Obiekt:	Droga gminna Nr 120376 E			
Faza projektu:	Projekt Budowlano – Wykonawczy			
Branża:	Drogowa	Nr uprawnień:	Specjalność:	Podpis:
Projektant:	mgr inż. Krystian Kowalski	MAP/0382/PBD/15	Drogowa	<i>UK</i>
Nazwa rys.:	Typowy przekrój poprzeczny			
Skala rysunku:	1:50	Data:	Kwiecień 2023	Nr rys.: D 4



### **III. Załączniki**



Kazimierza Wielka, kwiecień 2023 r.

## OŚWIADCZENIE

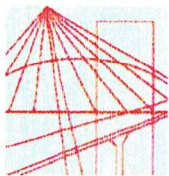
Niniejszym oświadczam (zgodnie z art. 34 ust. 3d pkt 3 ustawy z dnia 7 lipca 1994 roku – Prawo Budowlane), że **projekt budowlano – wykonawczy branży drogowej** dla inwestycji pn.: „Przebudowa drogi gminnej Nr 120376 E do ul. Krótkiej w miejscowości Swoboda” został sporządzony zgodnie z obowiązującymi przepisami oraz zasadami wiedzy technicznej.

**Projektant:**

mgr inż. Krystian Kowalski  
Uprawnienia budowlane do projektowania  
w specjalności inżynierskiej drogowej  
bez ograniczeń  
nr ewidencyjny MAP/0382/PBD/15

mgr inż. Krystian Kowalski





MAP OIIB/KK/0054-0028/15

## DECYZJA

Na podstawie art. 24 ust. 1 pkt 2 ustawy z dnia 15 grudnia 2000 r. o samorządach zawodowych architektów oraz inżynierów budownictwa (*tekst jednolity: Dz. U. z 2014 r., poz. 1946*) i art. 12 ust. 2 i ust. 3, ust. 4c pkt 1, art. 14 ust. 1 pkt 3 lit. b ustawy z dnia 7 lipca 1994 r. Prawo budowlane (*tekst jednolity: Dz. U. z 2013 r., poz. 1409 z późn. zm.*), §10 i § 13 ust. 4 rozporządzenia Ministra Infrastruktury i Rozwoju z dnia 11 września 2014 r. w sprawie samodzielnych funkcji technicznych w budownictwie (*Dz. U. z 2014 r. poz. 1278*), po ustaleniu, że zostały spełnione warunki w zakresie przygotowania zawodowego oraz po złożeniu egzaminu na uprawnienia budowlane z wynikiem pozytywnym

**Pan Krystian Eryk Kowalski**

*magister inżynier*

*kierunek: Budownictwo*

ur. dnia 02.04.1985 r. w Proszowicach

**otrzymuje**

## UPRAWNIENIA BUDOWLANE

**numer ewidencyjny MAP/0382/PBD/15**

**do projektowania  
w specjalności inżynierskiej drogowej  
bez ograniczeń.**

## UZASADNIENIE

W związku z uwzględnieniem w całości żądania strony, na podstawie art. 107 § 4 K.p.a. odstępuje się od uzasadnienia decyzji. Zakres nadanych uprawnień budowlanych wskazano na odwrocie decyzji.

## Pouczenie

Od niniejszej decyzji służy odwołanie do Krajowej Komisji Kwalifikacyjnej Polskiej Izby Inżynierów Budownictwa w Warszawie, za pośrednictwem Okręgowej Komisji Kwalifikacyjnej Małopolskiej Okręgowej Izby Inżynierów Budownictwa w Krakowie w terminie 14 dni od daty jej doręczenia.

Skład Orzekający  
Okręgowej Komisji Kwalifikacyjnej:

1. Przewodniczący Okręgowej Komisji Kwalifikacyjnej  
dr inż. Zygmunt Rawicki
2. Członek Składu Orzekającego  
mgr inż. Jan Dzięcioł
3. Członek Składu Orzekającego  
inż. Roman Chmiel

*[Podpisy członków składu orzekającego]*



**ZA ZGODNOŚĆ  
Z ORYGINAŁEM**

mgr Inż. Krystian Kowalski  
Uprawnienia budowlane do projektowania  
w specjalności inżynierskiej drogowej  
bez ograniczeń  
nr ewidencyjny MAP/0382/PBD/15



**Szczegółowy zakres uprawnień**  
**do projektowania**  
**w specjalności inżynierskiej drogowej**  
**bez ograniczeń**

**I. Na mocy art. 12 ust. 1 pkt 1 i 5, art. 13 ust. 4 ustawy - Prawo budowlane (tekst jednolity: Dz. U. z 2013 r., poz. 1409 z późn. zm.), w zakresie objętym wyżej wymienioną specjalnością, niniejsze uprawnienia stanowią podstawę do:**

- 1) *projektowania, sprawdzania projektów architektoniczno-budowlanych i sprawowania nadzoru autorskiego,*
- 2) *sprawowania kontroli technicznej utrzymania obiektów budowlanych.*

**II. Na mocy §13 ust. 4 rozporządzenia Ministra Infrastruktury i Rozwoju z dnia 11 września 2014 r. w sprawie samodzielnych funkcji technicznych w budownictwie (Dz. U. z 2014 r. poz. 1278) niniejsze uprawnienia uprawniają do:**


*projektowania obiektu budowlanego takiego jak:*

- 1) *droga w rozumieniu przepisów o drogach publicznych, z wyłączeniem drogowych obiektów inżynierskich oprócz przepustów;*
- 2) *droga dla ruchu i postoju statków powietrznych oraz przepust.*

Zgodnie z § 10 w/w rozporządzenia uprawnienia budowlane do projektowania w odpowiedniej specjalności uprawniają do sporządzania projektu zagospodarowania działki lub terenu, w zakresie danej specjalności.

Skład Orzekający  
Okręgowej Komisji Kwalifikacyjnej:

1. Przewodniczący Okręgowej Komisji Kwalifikacyjnej  
dr inż. Zygmunt Rawicki
2. Członek Składu Orzekającego  
mgr inż. Jan Dziedzic
3. Członek Składu Orzekającego  
inż. Roman Chmiel

  
*Jan Dziedzic*  
*Roman Chmiel*

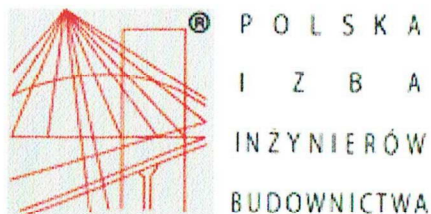
Otrzymują:

1. Pan Krystian Kowalski  
ul. Langiewicza 5/29  
33-101 Tarnów
2. Główny Inspektor Nadzoru Budowlanego
3. a/a

**ZA ZGODNOŚĆ  
Z ORYGINAŁEM**

mgr Inż. Krystian Kowalski  
Uprawnienia budowlane do projektowania  
w specjalności inżynierskiej drogowej  
bez ograniczeń  
nr ewidencyjny MAP/0382/PBD/15





## Zaświadczenie

o numerze weryfikacyjnym:

**MAP-H3Z-SEG-HSA \***

Pan Krystian Eryk Kowalski o numerze ewidencyjnym MAP/BD/0136/13  
adres zamieszkania ul. Szkolna 9/6, 28-500 Kazimierza Wielka  
jest członkiem Małopolskiej Okręgowej Izby Inżynierów Budownictwa i posiada wymagane  
ubezpieczenie od odpowiedzialności cywilnej.  
Niniejsze zaświadczenie jest ważne od 2023-03-01 do 2024-02-29.

Zaświadczenie zostało wygenerowane elektronicznie i opatrzone bezpiecznym podpisem elektronicznym  
weryfikowanym przy pomocy ważnego kwalifikowanego certyfikatu w dniu 2023-02-08 roku przez:

Mirosław Boryczko, Przewodniczący Rady Małopolskiej Okręgowej Izby Inżynierów Budownictwa.

Zgodnie z art. 78<sup>1</sup> K.c.

§ 1. Do zachowania elektronicznej formy czynności prawnej wystarcza złożenie oświadczenia woli w postaci elektronicznej i opatrzenie go  
kwalifikowanym podpisem elektronicznym.

§ 2. Oświadczenie woli złożone w formie elektronicznej jest równoważne z oświadczeniem woli złożonym w formie pisemnej.

\* Weryfikację poprawności danych w niniejszym zaświadczeniu można sprawdzić za pomocą numeru weryfikacyjnego zaświadczenia na  
stronie Polskiej Izby Inżynierów Budownictwa [www.piib.org.pl](http://www.piib.org.pl) lub kontaktując się z biurem właściwej Okręgowej Izby Inżynierów  
Budownictwa.



# INFORMACJA O OBSZARZE ODDZIAŁYWANIA OBIEKTU

## INWESTYCJA:

**„Przebudowa drogi gminnej Nr 120376 E do ul. Krótkiej w miejscowości Swoboda”**

**Na działkach ewid. nr:**

- **178, 176/9 – obręb Dzierżazna, jedn. ew. Zgierz – obszar wiejski**

Przez obszar oddziaływania obiektu, zgodnie z art. 3 pkt 20 ustawy z dnia 7 lipca 1994r Prawo Budowlane z późniejszymi zmianami, należy rozumieć, że jest to „*teren wyznaczony w otoczeniu obiektu budowlanego na podstawie przepisów odrębnych, wprowadzających związane z tym obiektem ograniczenia w zagospodarowaniu tego terenu*”. Po dokonaniu analizy terenu inwestycji oraz specyfiki funkcji, konstrukcji nawierzchni jezdni, przebiegu wysokościowego, ustalono obszar oddziaływania obiektu, tj. teren w otoczeniu projektowanej inwestycji uwzględniając przepisy odrębne wprowadzające związane z tym obiektem ograniczenia w zagospodarowaniu tego terenu.

**Obszar oddziaływania obiektu** obejmuje działki ewid. nr: 178, 176/9 – obręb Dzierżazna, jedn. ew. Zgierz – obszar wiejski

Wzięto pod uwagę konkretny stan faktyczny w terenie, min.: istniejącą drogę oraz połączenie komunikacyjne przyległych terenów z układem dróg publicznych. Ponadto wzięto pod uwagę przepisy dotyczące dróg publicznych, ochrony przyrody, ochrony środowiska i prawa wodnego.

Przyjęta konstrukcja, rzędne projektowe nie ograniczają dostępności do przyległych terenów.

### **Określenie obszaru oddziaływania obiektu dokonano w oparciu o:**

- Ustawę z dnia 21 marca 1985 r. o drogach publicznych (Dz. U. 1985 Nr 14 poz. 60 z późniejszymi zmianami)
- Rozporządzenie Ministra Transportu i Gospodarki Morskiej z dnia 2 marca 1999 r. w sprawie warunków technicznych, jakim powinny odpowiadać drogi publiczne i ich usytuowanie (Dz. U. 1999 nr 43 poz. 430 z późniejszymi zmianami)





URZĄD GMINY ZGIERZ, ul. Łęczycka 4, 95-100 Zgierz  
tel. 42 716-25-15 fax. 42 716-45-54  
[www.gmina.zgierz.pl](http://www.gmina.zgierz.pl) e-mail: [ug@gmina.zgierz.pl](mailto:ug@gmina.zgierz.pl)

Zgierz, 20 kwietnia 2023 r.

WR.7011.29.2022

**Drogowe Biuro Projektowe  
Krystian Kowalski  
ul. Szkolna 9/6  
28-500 Kazimierza Wielka**

Dotyczy: „Przebudowa drogi gminnej Nr 120376E do ul. Krótkiej w miejscowości Swoboda”.

Wójt Gminy Zgierz jako zarządcą drogi gminnej publicznej Nr 120376E w miejscowości Swoboda, zgodnie z dyspozycją art. 39 ust. 6ba pkt. 1) ustawy z dnia 21 marca 1985 r. o drogach publicznych (Dz.U.2023.645), oświadcza, iż obowiązek, o którym mowa w ust. 6 ww. ustawy, stanowiący, że zarządcą drogi jest obowiązany zlokalizować kanał technologiczny w pasie drogowym w trakcie budowy lub przebudowy dróg publicznych, nie dotyczy przebudowy drogi, jeżeli w istniejących granicach pasa drogowego brak jest miejsca na zlokalizowanie kanału technologicznego zgodnie z przepisami techniczno-budowlanymi, o których mowa w art. 7 ustawy z dnia 7 lipca 1994 r. – Prawo budowlane (Dz.U.2023.682).

Mając na uwadze powyższe odstępuje się od obowiązku budowy kanału technologicznego.

Sprawę prowadzi:  
Sebastian Śpiewak  
podinspektor w Referacie Infrastruktury i Rozwoju  
42 716 - 25 - 16 wew. 223

**Wójt Gminy Zgierz**

**Wioleta Głowacka**

**ZA ZGODNOŚĆ  
Z ORYGINAŁEM**

mgr inż. Krystian Kowalski  
Uprawnienia budowlane do projektowania  
w specjalności inżynierskiej drogowej  
bez ograniczeń  
nr ewidencyjny MAP/0382/PBD/15

Administratorem danych osobowych jest Wójt Gminy Zgierz reprezentujący gminę Zgierz. Dane przetwarzane są w celu realizacji czynności urzędowych. Masz prawo do dostępu, sprostowania, ograniczenia przetwarzania danych. Więcej informacji znajdziesz na stronie [www.gminazgierz.pl](http://www.gminazgierz.pl) w klauzuli informacyjnej.