



**PROJEKT TECHNICZNY
PRZYKANALIKÓW SANITARNYCH CIŚNIENIOWYCH
(odejścia od sieci kanalizacyjnej do granic posesji)**

ADRES INWESTYCJI:

**ul. Widokowa dz. nr ew. 142/7, 141/1, 128/12, 128/11, 128/10,
100/24, 100/22, 100/20, 100/16, 100/14, 100/13, 101, 100/2, 95,
90/15, 90/12, 90/7, 142/30, 143/32
ul. Gogola dz. nr ew. 106/3,
ul. boczna od ul. Widokowej dz. nr ew. 136/23(dawniej 136/15)
oraz w dz. 100/7 obr. 0027 Radonie, gm. Grodzisk Mazowiecki**

**Inwestor: Zakład Wodociągów i Kanalizacji Sp. z o.o.
ul. Cegielniana 4, Grodzisk Mazowiecki
05-825 Grodzisk Mazowiecki**

Branża: SANITARNA

Projektant: mgr inż. Agata Michalak
Upr. bud. nr MAZ/0591/PBS/17


mgr inż. Agata Michalak
Nr upr. MAZ/0591/PBS/17

Uprawnienia do projektowania bez ograniczeń
w specjalności instalacyjnej w zakresie sieci,
instalacji i urządzeń cieplnych, wentylacyjnych,
gazowych, wodociągowych i kanalizacyjnych

Opracowała: Agnieszka Zdziarska



Grodzisk Mazowiecki, Maj 2024

Spis zawartości projektu

- I.** Strona tytułowa
- II.** Spis zawartości projektu
- III.** Opis techniczny

Wykaz załączników:

- 1.** Dyplom uprawnień Projektanta
- 2.** Zaświadczenie o przynależności Projektanta do Okręgowej Izby Inżynierów
- 3.** Warunki techniczne nr 674/2023 budowy kanału sanitarnego w ul. Widokowej- dz. nr ew. 100/2, 101, 106/4, 128/10, 128/11, 128/9, 136/14, 128/14 oraz ul. „bocznej” od ul. Widokowej dz. nr ew. 136/15 obr. obręb.0027 Radonie położonych w miejscowości Radonie, gm. Grodzisk Mazowiecki- Pismo nr ZWiK/AZ/TBP.420.000033.2022.1/3423 z dnia 20.10.2023
- 4.** Korekta warunków technicznych nr 674/2022- Pismo ZWiK/AZ/TBP/.420.000014.2023.1/1388 z dnia 09.05.2023
- 5.** Zgoda na lokalizację przykanalika kanalizacji sanitarnej Dz40mm PE w ul. Gogola dz. nr ew. 106/3 obr. 0027 Radonie, gm. Grodzisk Mazowiecki – Decyzja nr 134/2023 Urzędu Gminy Grodzisk Mazowiecki- Pismo ZDG. 7230.1.150.2023) z dnia 12.09.2023
- 6.** Zgoda na lokalizację przykanalików kanalizacji sanitarnej Dz40mm PE w ul. Widokowej dz. nr ew. 142/7, 141/1, 128/12, 128/11, 128/10, 100/24, 100/22, 100/20, 100/16, 100/14, 100/13, 101, 100/2, 95, 90/15, 90/12, 90/7 obr. 0027 Radonie, gm. Grodzisk Mazowiecki – Decyzja nr 132/2023 Powiatowego Zarządu Dróg w Grodzisku Mazowieckim- Pismo DT.482.145.2023 z dnia 05.09.2023
- 7.** Zgoda na lokalizację przykanalików kanalizacji sanitarnej Dz40mm PE oraz sieci kanalizacji ciśnieniowej Dn 50 w pasie drogowym ul. Widokowej dz. nr ew. obr. 136/22, 142/30, 143/32 obręb 0027 Radonie, gm. Grodzisk Mazowiecki – Decyzja nr 50/2024 Powiatowego Zarządu Dróg w Grodzisku Mazowieckim- Pismo DT.482.62.2024 z dnia 05.05.2024
- 8.** Zgoda na lokalizację przykanalików kanalizacji sanitarnej Dz40mm PE w ul. Widokowej dz. nr ew. 128/10 obr. 0027 Radonie, gm. Grodzisk Mazowiecki – Decyzja nr 170/2023 Powiatowego Zarządu Dróg w Grodzisku Mazowieckim- Pismo DT.482.187.2023 z dnia 06.11.2023
- 9.** Uzgodnienie tras przykanalików sanitarnych w Powiatowym Ośrodku Dokumentacji Geodezyjnej i Kartograficznej w Grodzisku Mazowieckim, Zespół Uzgadniania Dokumentacji Projektowej, Protokół nr PODGIK.6630.385.2023 z dnia 17.11.2023
- 10.** Uzgodnienie projektu przez Zarząd Dróg Powiatowych w Grodzisku Mazowieckim – Postanowienie nr 69/2023(DT.4743.81.2023) z dnia 29.11.2023
- 11.** Uzgodnienie projektu przez Zarząd Dróg Gminnych w Grodzisku Mazowieckim – Pismo ZDG.7230.4.83.2023 z dnia 11.12.2023

Spis rysunków:

- 1. Plan sytuacyjny (arkusze 1-3) – skala 1:500

II. OPIS TECHNICZNY

Do projektu odcinków przyłączy kanalizacji sanitarnej ciśnieniowej w pasie drogowym ul. Widokowej, ul. Gogola oraz ul. bocznej od ul. Widokowej w zakresie działek drogowych dz. nr ew. 106/3, 142/7, 141/1, 128/12, 128/11, 128/10, 100/24, 100/22, 100/20, 100/16, 100/14, 100/13, 101, 100/2, 95, 90/15, 90/12, 90/7, 142/30, 143/32 oraz w dz. 100/7, 136/123(dawniej 136/15) obręb 0027 Radonie, gm. Grodzisk Mazowieckim.

Podstawa opracowania

Za podstawę opracowania przyjęto następujące materiały:

- Aktualna mapa geodezyjna w skali 1:500,
- Uzgodnienie trasy przykanalików z Inwestorami oraz wizja w terenie,
- Warunki techniczne nr 674/2023 budowy kanału sanitarnego w ul. Widokowej- dz. nr ew. 100/2, 101, 106/4, 128/10, 128/11, 128/9, 136/14, 128/14 oraz ul. „ bocznej” od ul. Widokowej dz. nr ew. 136/15 obr. obręb.0027 Radonie położonych w miejscowości Radonie, gm. Grodzisk Mazowiecki-Pismo nr ZWIK/AZ/TBP.420.000033.2022.1/3423 z dnia 20.10.2023
- Korekta warunków technicznych nr 674/2022- Pismo ZWIK/AZ/TBP/.420.000014.2023.1/1388 z dnia 09.05.2023

Przedmiot i zakres opracowania

Przedmiotem opracowania są odcinki przykanalików sanitarnych ciśnieniowych w pasie drogowym ul. Gogola, ul. Widokowej oraz ul. bocznej od ul. Widokowej do granic przyległych działek w miejscowości Radonie, gm. Grodzisk Mazowiecki.

Odcinki przykanalików sanitarnych tłocznych

Projekt obejmuje odcinki przyłączy kanalizacyjnych ciśnieniowych PE HD 100 Dz40x3,7mm/Dz50x4,6mm od włączenia do projektowanej sieci kanalizacji ciśnieniowej Dz125/90/75/50mm PEHD zlokalizowanej w ul. Widokowej oraz ul. bocznej od ul. Widokowej w miejscowości Radonie do granicy działek o numerze ewidencyjnym:

odcinek		Długość przykanalika [m]	Średnica przykanalika Dz SDR 11 [mm]	Długość i średnica rury osłonowej SDR SDR17 [mm/m]
ZK	dz. nr ew.			
1	106/2	5,3	40	-
2	100/27	1,5	40	-
3	100/23	1,4	40	-
4	100/21	1,4	40	-
5	100/7	2,4	40	-
6	100/17	1,0	40	-
7	100/15	1,0	40	-

8	100/11	2,8	40	-
9	90/2	3,4	40	-
10	90/3	2,2	40	-
11	90/4	1,7	40	-
12	90/5	1,8	40	-
13	90/16	4,3	40	-
14	136/7	15,0	50	75/11,7
15	171/2	10,9	40	63/10,0
16	171/1	11,0	40	63/9,8
17	136/10	3,4	40	-
18	141/3	17,4	40	63/13,7
19	142/1	14,4	40	63/11,3
20	142/11	15,1	40	63/14,3
21	142/33 (dawniej 142/4)	15,4	40	63/14,9
22	142/31 (dawniej 142/3)	15,0	40	63/14,5
SUMA		147,8		100,0

Włączenie do projektowanej sieci kanalizacyjnej wykonać za pomocą trójników DN 125/50/125mm, DN 90/50/90mm, DN 75/50/75mm oraz DN 50/50/50mm dla rur PE. Na przykanalikach Dz50/40m za wcinką zaprojektowano zasuwy klinowe żeliwne DN50mm do zabudowy podziemnej. Sterowanie zasuw wyprowadzić do powierzchni terenu i zabezpieczyć skrzynką żeliwną do zasuw. Lokalizacje skrzynek oznaczyć przez trwałe przymocowanie tabliczki z pomiarami. Cały zestaw musi pochodzić od jednego producenta. Wszystkie materiały użyte do budowy winny posiadać atesty i aprobaty dopuszczające do stosowania w budownictwie.

Projektowane odcinki przyłączy kanalizacyjnych zostaną zakończone w granicy posesji korkiem elektrooporowym.

Przebieg odcinków przyłączy kanalizacyjnych pokazano na planie sytuacyjnym.

Roboty ziemne

Sumaryczna długość przykanalików sanitarnych wynosi $L=147,8\text{m}$. Rury PE układać w gotowym wykopie na podsypce piaskowej gr. 20 cm. Zasypkę wykonać warstwami, zagęszczając do wymaganego stopnia zagęszczenia. Pierwszą warstwę gr. 20 cm wykonać z suchego, pozbawionego kamieni piasku. Wykop zasypywać warstwami z dokładnym zagęszczeniem każdej warstwy (**wskaźnik zagęszczenia $\text{CBR} \geq 1,00$ w pasie ulicy**). Wykopy pod przyłącze wykonać jako wąsko przestrzenne, szalowane poziomo wypraskami. W przypadku wystąpienia wody gruntowej wykopy należy odwodnić.

Uwagi końcowe

- Podłączenia można wykonać po oddaniu sieci do eksploatacji ZWiK
- Całość robót prowadzić pod nadzorem właściciela sieci kanalizacyjnej
- W przypadku wykorzystania kanalizacji do odprowadzania ścieków innych niż bytowo gospodarcze należy dodatkowo zainstalować urządzenia podczyszczające ścieki do dopuszczalnych wskaźników.
- Przed rozpoczęciem układania przykanalików należy bezwzględnie wykonać odkrywki w miejscach włączeń i skrzyżowań z istniejącym uzbrojeniem oraz dokładać pomierzyć rzędne ich posadowienia. Dopiero po skontrolowaniu zgodności rzędnych tych przewodów z niniejszym projektem można przystąpić do układania kanału.
- Przed zasypką przewodu zlecić wykonanie inwentaryzacji powykonawczej uprawnionemu geodecie.
- Wykopy o głębokości poniżej 1,0m wykonywać w szalunku z wyprasek stalowych układanych poziomo.
- Podczas wykonywania robót zabezpieczyć istniejące uzbrojenie podziemne.

OŚWIADCZENIE

Zgodnie z treścią ustawy Prawo Budowlane z dnia 7 lipca 1994r. (Dz.U.1994 Nr 89, poz. 414 wraz z późniejszymi zmianami) oświadczam, że niniejszy projekt przykanalików sanitarnych został sporządzony zgodnie z obowiązującymi przepisami oraz zasadami wiedzy technicznej.


mgr inż. Agata Michalak
Nr upr. MAZ/0591/PBS/17

Uprawnienia do projektowania bez ograniczeń
w specjalności instalacyjnej w zakresie sieci,
instalacji i urządzeń cieplnych, wentylacyjnych,
gazowych, wodociagowych i kanalizacyjnych



Mazowiecka Okręgowa Izba Inżynierów Budownictwa
Okręgowa Komisja Kwalifikacyjna
sygn. akt. MAZ/7131/ 684 /17 /S

Warszawa, dnia 28 grudnia 2017 r.

DECYZJA

Na podstawie art. 24 ust. 1 pkt 2 ustawy z dnia 15 grudnia 2000 r. o samorządach zawodowych architektów oraz inżynierów budownictwa (tekst jedn.: Dz. U. z 2016 r. poz. 1725) i art. 12 ust. 1 pkt 1 i 5, ust. 2, 3 i 4c pkt 1, art. 13 ust. 1 i 4, art. 14 ust. 1 pkt 4 lit. b ustawy z dnia 7 lipca 1994 r. Prawo budowlane (Dz. U. z 2017 r. poz. 1332) oraz § 10 i 14 ust. 3 rozporządzenia Ministra Infrastruktury i Rozwoju z dnia 11 września 2014 r. w sprawie samodzielnych funkcji technicznych w budownictwie (Dz. U. z 2014 r. poz. 1278), po ustaleniu, że zostały spełnione warunki w zakresie przygotowania zawodowego oraz po złożeniu egzaminu na uprawnienia budowlane z wynikiem pozytywnym

Pani mgr inż. Agata Michalak
ur. dnia 5 lutego 1984 roku w Płocku
otrzymuje

UPRAWNIENIA BUDOWLANE
numer ewidencyjny MAZ/0591/PBS/17
do projektowania

w specjalności instalacyjnej w zakresie sieci, instalacji i urządzeń
ciepłych, wentylacyjnych, gazowych, wodociągowych i kanalizacyjnych
bez ograniczeń

UZASADNIENIE:

W związku z uwzględnieniem w całości żądania strony, na podstawie art. 107 § 4 K.p.a. odstępuje się od uzasadnienia decyzji. Zakres nadanych uprawnień budowlanych wskazano na odwrocie decyzji.

Pouczenie

Od niniejszej decyzji służy odwołanie do Krajowej Komisji Kwalifikacyjnej Polskiej Izby Inżynierów Budownictwa w Warszawie, za pośrednictwem Okręgowej Komisji Kwalifikacyjnej Mazowieckiej Okręgowej Izby Inżynierów Budownictwa w terminie 14 dni od daty jej doręczenia.

Zgodnie z treścią art. 127a ustawy Kodeks postępowania administracyjnego (Dz. U. z 2017 r. poz. 1257 t.j.):

§ 1. W trakcie biegu terminu do wniesienia odwołania strona może zrzec się prawa do wniesienia odwołania wobec organu administracji publicznej, który wydał decyzję.

§ 2. Z dniem doręczenia organowi administracji publicznej oświadczenia o zrzeczeniu się prawa do wniesienia odwołania przez ostatnią ze stron postępowania, decyzja staje się ostateczna i prawomocna.

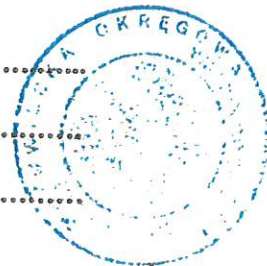
W przypadku złożenia przez stronę oświadczenia o zrzeczeniu się prawa do odwołania od decyzji (określonego w § 2) stronie nie przysługuje prawo do odwołania się ani skargi do sądu administracyjnego.

Skład Orzekający Okręgowej Komisji Kwalifikacyjnej

dr hab. inż. Eugeniusz Koda, prof. nadzw.

mgr inż. Krzysztof Latoszek

mgr inż. Teresa Mosak – Rurka



Uprawnienia budowlane nadane

Pani mgr inż. Agacie Michalak
ur. dnia 5 lutego 1984 roku w Płocku

numer ewidencyjny MAZ/0591/PBS/17
do projektowania
w specjalności instalacyjnej w zakresie sieci, instalacji i urządzeń
cieplnych, wentylacyjnych, gazowych, wodociągowych i kanalizacyjnych
bez ograniczeń

upoważniają do :

- I. w specjalności instalacyjnej w zakresie sieci, instalacji i urządzeń cieplnych, wentylacyjnych, gazowych, wodociągowych i kanalizacyjnych do:
 - 1) projektowania, sprawdzania projektów architektoniczno-budowlanych i sprawowania nadzoru autorskiego,
 - 2) sprawowania kontroli technicznej utrzymania obiektów budowlanych, w odniesieniu do obiektu budowlanego takiego jak: sieci i instalacje ciepłe, wentylacyjne, gazowe, wodociągowe i kanalizacyjne;
- II. w specjalności instalacyjnej w zakresie sieci, instalacji i urządzeń cieplnych, wentylacyjnych, gazowych, wodociągowych i kanalizacyjnych, do sporządzania projektu zagospodarowania działki lub terenu.

Skład Orzekający Okręgowej Komisji Kwalifikacyjnej

dr hab. inż. Eugeniusz Koda, prof. nadzw.

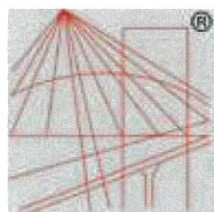
mgr inż. Krzysztof Latoszek

mgr inż. Teresa Mosak – Rurka



Otrzymują:

1. Wnioskodawca
2. Okręgowa Rada Mazowieckiej Okręgowej Izby Inżynierów Budownictwa
3. Główny Inspektor Nadzoru Budowlanego
4. a/a



P O L S K A
I Z B A
I N Ż Y N I E R Ó W
B U D O W N I C T W A

Zaświadczenie

o numerze weryfikacyjnym:

MAZ-8SU-2XX-WHM *

Pani AGATA MICHALAK o numerze ewidencyjnym MAZ/IS/0171/18
adres zamieszkania ul. SZELIGOWSKA 5/2, 01-319 WARSZAWA
jest członkiem Mazowieckiej Okręgowej Izby Inżynierów Budownictwa i posiada wymagane
ubezpieczenie od odpowiedzialności cywilnej.
Niniejsze zaświadczenie jest ważne od 2024-02-01 do 2024-12-31.

Zaświadczenie zostało wygenerowane elektronicznie i opatrzone bezpiecznym podpisem elektronicznym
weryfikowanym przy pomocy ważnego kwalifikowanego certyfikatu w dniu 2024-01-10 roku przez:

Roman Lulis, Przewodniczący Rady Mazowieckiej Okręgowej Izby Inżynierów Budownictwa.

Zgodnie z art. 78¹ K.c.

§ 1. Do zachowania elektronicznej formy czynności prawnej wystarczy złożenie oświadczenia woli w postaci elektronicznej i opatrzenie go
kwalifikowanym podpisem elektronicznym.

§ 2. Oświadczenie woli złożone w formie elektronicznej jest równoważne z oświadczeniem woli złożonym w formie pisemnej.

* Weryfikację poprawności danych w niniejszym zaświadczeniu można sprawdzić za pomocą numeru weryfikacyjnego zaświadczenia na
stronie Polskiej Izby Inżynierów Budownictwa www.piiib.org.pl lub kontaktując się z biurem właściwej Okręgowej Izby Inżynierów
Budownictwa.



Grodzisk Mazowiecki, 20.10.2022 r.

ZWIK/AZ/TBP.420.000033.2022.1/3423

ZWiK Sp. z o.o.
Ul. Cegielniana 4
05-825 Grodzisk Mazowiecki**WARUNKI TECHNICZNE NR 674/2022**

DOT.: BUDOWY KANAŁU SANITARNEGO W UL. WIDOKOWEJ - DZ. NR EW. 100/2, 101 106/4, 128/10, 128/11, 128/9, 136/14, 128/12 ORAZ UL. „BOCZNEJ” OD UL. WIDOKOWEJ DZ. NR EW. 136/15 OBR. 0027 RADONIE POŁOŻONYCH W RADONIACH, GM. GRODZISK MAZOWIECKI

W odpowiedzi na wniosek dotyczący budowy sieci kanalizacyjnej w/w ulicy, Zakład Wodociągów i Kanalizacji sp. z o. o. (zwany dalej „ZWiK”) informuje:

W celu odprowadzenia ścieków z posesji przylegających do w/w działek drogowych należy zaprojektować i wybudować kanał w technologii ciśnieniowej z rur PE włączony do istniejącego zaznaczonego na załączniku do warunków technicznych kanału z rur PVC o średnicy Ø 200 mm w ul. Konarowej dz. nr ew. 143, obr 0027 Radonie wraz przykanalikami wzdłuż planowanej sieci o średnicy min. Dz40mm z rur PE doprowadzonych do granicy posesji. Zbiorczy przewód tłoczny należy zakończyć w studni rozprężnej. Przejścia poprzeczne przez drogę kanału głównego i przykanalików należy wykonać w rurach osłonowych

Kanał sanitarny grawitacyjny

1. Projektowany kanał sanitarny należy włączyć do istniejącego kanału w studni wjazdowej o średnicy wewnętrznej min. 1200 mm.
2. W każdym miejscu zmiany kierunku i spadku kanału, na skrzyżowaniach ulic/dróg, na końcówce kanału oraz w odległości max. co 60 m, należy zaprojektować i wybudować studnię rewizyjną o średnicy wewnętrznej min. 1200 mm. Studnie z kręgów betonowych należy projektować i budować z betonu marki min. B-45 (W – 8); kręgi studni należy łączyć za pomocą uszczelek elastomerowych lub gumowych.
3. Włazy studni (żeliwne) należy zaprojektować i zamontować na betonowym / żelbetowym pierścieniu odcciążającym. W studniach wjazdowych należy zastosować stopnie drabinkowe.
4. Warunkiem uzgodnienia projektu kanału sanitarnego w ZWiK jest dołączenie uzgodnionej na naradzie koordynacyjnej w Starostwie Powiatu Grodziskiego trasy kanału i tras przyłączy kanalizacyjnych do posesji, z których planowane jest odprowadzanie ścieków do kanalizacji oraz zgody na trasę przyłącza podpisaną przez właściciela (współwłaścicieli) posesji, na której zostanie ono zlokalizowane.
5. Po wybudowaniu kanału sanitarnego należy zweryfikować rzędne dna studzienek.



Zakład Wodociągów i Kanalizacji Sp. z o. o., ul. Cegielniana 4, 05-825 Grodzisk Mazow
R-k bankowy: PKO BP SA 09 1020 1055 0000 9502 0133 4473
NIP 529 17 62 897, REGON 141 717 237, BDO 000106291, KRS 0000321963
Tel.: +48 22 724 30 36, www.zwik-grodzisk.pl, e-mail: zwik@zwik-grodzisk.pl

Zbiórca przewód tłoczny

1. Przewody tłoczne należy zaprojektować z rur PEHD 100, SRD 17, wytrzymałych na maksymalne ciśnienie robocze wytwarzane przez pompy. Średnicę przewodu należy dobrać na podstawie obliczeń tak, by prędkość przepływu ścieków w przewodzie w momencie ich tłoczenia była nie mniejsza niż 0,7 [m/s] co zapewni oczyszczanie przewodu z osadów.
2. Przewód tłoczny należy zakończyć włączoną studnią rozprężną wykonaną z PE, polimerobetonu lub żywicy poliestrowych, dopuszcza się wykonanie z kręgów żelbetowych łączonych na uszczelkę o średnicy wewnętrznej min. 1000 mm z kolistym dnem, w której wytracona zostanie energia kinetyczna ścieków. Studnie rozprężną należy połączyć z istniejącym kanałem sanitarnym w drodze „bocznej” od ul. Kasztanowej w pkt. K1 odcinkiem kanalizacji grawitacyjnej.
3. Na przewodzie tłocznym należy przewidzieć urządzenia do płukania i przewietrzania przewodów umieszczone w studniach rewizyjnych wykonanej z betonu/polimerobetonu o średnicy min 1200 mm, na końcówkach sieci i na trasie w odległościach do 300 m. Urządzenia należy wyposażać w zasuwę nożową do ścieków, oraz zawór odcinający Ø5/4" zakończony nasadą hydrantową Ø52 mm.
4. Na wysokości 30 cm nad kanałem ciśnieniowym, na całej jego długości należy ułożyć taśmę sygnalizacyjną koloru brązowego z wkładką metalową
5. ZWiK przypomina, że niedopuszczalne jest odprowadzanie wód opadowych do kanalizacji sanitarnej.

Przykanaliki sanitarne do granic posesji

6. Włączenie przyłącza ciśnieniowego do projektowanej sieci kanalizacyjnej należy wykonać za pomocą trójników PE. Na każdym przyłączy należy zamontować zasuwę odcinającą klinową DN 50mm do zabudowy podziemnej.
7. Trasa przyłącza kanalizacyjnego musi przebiegać w sposób umożliwiający eksploatację. Niedopuszczalne jest usytuowanie trasy przyłącza pod budynkami, budowlami czy obiektami małej architektury.
8. Przewód tłoczny należy wykonać z rur PEH100 SDR11.
9. Przyłącze ciśnieniowe układać z zachowaniem przykrycia min. 1,20m (licząc od wierzchu rury). W przypadku braku możliwości zachowywania odpowiedniego przykrycia rurę należy ocieplić łupkami styropianowymi, poliuretanowymi lub inną otuliną przeznaczoną do stosowania w gruncie.
10. Przyłącze – część ciśnieniową układać, jeżeli do możliwe, z zachowaniem spadku w kierunku „do istniejącego kanału”.
11. Na wysokości 30 cm nad przyłączem kanalizacyjnym – część ciśnieniową, na całej jego długości należy ułożyć taśmę sygnalizacyjną koloru brązowego z wkładką metalową.
12. Rury układać na podsypce piaskowej o grubości warstwy 0,15 m. Pierwszą warstwę zasypki o grubości 0,15 m ponad wierzch rury należy wykonać również piaskiem. Należy stosować piasek suchy pozbawiony kamieni.
13. Warunki przyłączenia ważne 2 lata.

Warunki ogólne

14. W przypadku budowy kanału sanitarnego przez Inwestora prywatnego należy przekazać go do ZWiK na wcześniej ustalonych warunkach odnośnie finansowania inwestycji (przed przystąpieniem do inwestycji należy zawrzeć odpowiednie porozumienie).
15. Warunkiem zaprojektowania i wybudowania sieci kanalizacji sanitarnej na terenach prywatnych jest wcześniejsze uzyskanie zgody właścicieli tych terenów na wykonanie tej infrastruktury wraz z uzyskaniem wpisu do aktu notarialnego ustanowienia na czas nieoznaczony nieodpłatnej służebności przesyłu na rzecz Zakładu Wodociągów i Kanalizacji Spółka z ograniczoną odpowiedzialnością, Regon 141717237, polegającej na „bezterminowej służebności przesyłu na nieruchomościach stanowiących działki nr (...) obręb (...) na rzecz Zakładu Wodociągów i Kanalizacji Spółka z o.o. Grodzisk Mazowiecki ul. Cegielniana 4, oraz następców prawnych,



Zakład Wodociągów i Kanalizacji Sp. z o.o., ul. Cegielniana 4, 05-825 Grodzisk Mazowiecki
R-k bankowy: PKO BP SA 09 1020 1055 0000 9502 0133 4473
NIP 529 17 62 897, REGON 141 717 237, BDO 000106291, KRS 0000321963
Tel.: +48 22 724 30 36, www.zwik-grodzisk.pl, e-mail: zwik@zwik-grodzisk.pl

polegająca w szczególności na prawie posadowienia na nieruchomości obciążonej kanalizacją sanitarnej w pasie gruntu o szerokości 3,0 m, oraz na prawie nieograniczonego wstępu, Przechodu, przejazdu, przesyłu, swobodnego całodobowego dostępu do tych urządzeń w celu wykonania czynności związanych z posadowieniem sieci kanalizacyjnej, przyłączy kanalizacyjnych, odbioru ścieków oraz naprawami, remontami, eksploatacją, konserwacją, przebudową, rozbudową, w tym przyłączaniem kolejnych odbiorców, modernizacją wszystkich urządzeń kanalizacyjnych oraz przyłączy, znajdujących się na nieruchomości obciążonej, oraz prawie wykonywania wykopów i przekopów przez tę nieruchomość w w/w celach, z obowiązkiem przywrócenia terenu do stanu pierwotnego.

16. Projekt techniczny w rozumieniu ustawy z dnia 7 lipca 1994 r. – Prawo budowlane (tj. Dz.U. z 2020 r. poz. 1333) należy uzgodnić w ZWiK; do projektu kanału należy dołączyć do wglądu oryginalną mapę pozytywnie zaopiniowaną na naradzie koordynacyjnej w Starostwie Powiatu Grodziskiego trasą kanału sanitarnego
17. Wszystkie egzemplarze tego samego projektu uzgadnianego w ZWiK powinny być identyczne pod względem zawartości opracowania.
18. Budowę kanału sanitarnego należy prowadzić pod nadzorem ZWiK.
19. Warunkiem wybudowania przyłączy kanalizacyjnych jest wcześniejsze oddanie do eksploatacji kanału, do którego te przyłącza będą włączone.
20. Niedopuszczalne jest projektowanie i wykonanie kanalizacji z rur warstwowych z wypełnieniem ze spienionego PVC lub granulatu wtórnego PVC; wszystkie materiały powinny być dopuszczone do stosowania w budownictwie oraz posiadać odpowiednie atesty i aprobaty. Rury PVC powinny być zgodne z normą PN-EN 1401.
21. Po zakończeniu budowy kanału sanitarnego należy do ZWiK dostarczyć dokumentację powykonawczą kanału, zawierającą m.in. geodezyjną inwentaryzację, raport z teleinspekcji a następnie dostarczyć "Protokół z zakończenia robót" podpisany przez Inwestora, Wykonawcę i Przedstawicieli ZWiK.
22. Warunki przyłączenia ważne 2 lata.

Warunki formalne, zgłoszenia i odbiory sieci wodociągowej i kanalizacyjnej

23. Budowa sieci wodociągowej lub kanalizacyjnej, w zależności od formy wybranej przez inwestora, wymaga sporządzenia odpowiednich dokumentów określonych przez przepisy ustawy z dnia 7 lipca 1994 r. – Prawo budowlane.
24. Wymaga się zawiadomienia przedsiębiorstwa wodociągowo-kanalizacyjnego o rozpoczęciu prac związanych z budową sieci wodociągowej lub kanalizacyjnej.
25. Odbiór jest wykonywany przed zasypaniem (zakryciem) wodociągu lub kanału. Wszelkie odcinki wodociągu lub kanału ulegające częściowemu zakryciu (tzw. prace zanikające) należy zgłaszać do odbioru częściowego przed ich zasypaniem.
26. Próby i odbiory częściowe oraz końcowe są przeprowadzane przy udziale upoważnionych przedstawicieli stron (osoby ubiegającej się o przyłączenie nieruchomości do sieci i przedsiębiorstwa wodociągowo-kanalizacyjnego oraz wykonawcy).
27. Wodociągi i kanały podlegają geodezyjnemu wyznaczeniu w terenie, a po ich wybudowaniu – geodezyjnej inwentaryzacji powykonawczej. Geodezyjną inwentaryzację powykonawczą wykonuje się przed zakryciem rurociągów. Zapewnienie wykonania obowiązków, o których mowa w niniejszym punkcie, należy do kierownika budowy.

Warunki prawne

28. Warunki techniczne projektowania i budowy do sieci wodociągowej lub sieci kanalizacyjnej nie stanowią podstawy prawnej do korzystania z nieruchomości osoby trzeciej przez którą ma przebiegać wodociąg lub kanał.
29. Warunki przyłączenia do sieci wodociągowej lub sieci kanalizacyjnej (jak również ich zmiana, aktualizacja lub przeniesienie na inny podmiot) wydawane są bezpłatnie.



Zakład Wodociągów i Kanalizacji Sp. z o. o., ul. Ceglana 4, 05-825 Grodzisk Mazowiecki
R-k bankowy: PKO BP SA 09 1020 1055 0000 9502 0133 4473
NIP 529 17 62 897, REGON 141 717 237, BDO 000106291, KRS 0000321963
Tel.: +48 22 724 30 36, www.zwik-grodzisk.pl, e-mail: zwik@zwik-grodzisk.pl

30. Zmiana, aktualizacja lub przeniesienie na inny podmiot) wydawane są bezpłatnie.
Nie pobiera się opłaty za odbiór przyłącza wodociągowego lub przyłącza kanalizacyjnego przez ZWiK, a także za włączenie przyłącza wodociągowego lub przyłącza kanalizacyjnego do sieci wodociągowej albo sieci kanalizacyjnej oraz za inne zezwolenia z tym związane.

Z poważaniem
Kierownik Działu
Techniczno-Inwestycyjnego

Marcin Zawadzki

Załączniki:

1. Załącznik z istniejącym uzbrojeniem kanalizacyjnym.

Dział Techniczno-Inwestycyjny:

centrala – tel. (022) 724 30 36, wew. 48, 40, 44 lub kom. 697-970-110, 605-060-097

Inspektorzy nadzoru:

kom. 607-160-083 lub 607-160-440

e-mail: u.techniczny@zwik-grodzisk.pl

Dział Biuro Projektowe:

centrala – tel. (022) 724 30 36, wew. 46, 70, 65 lub kom. 603-570-021, 607-400-381, 607-700-064, 607-400-298

e-mail: biuroprojektowe@zwik-grodzisk.pl

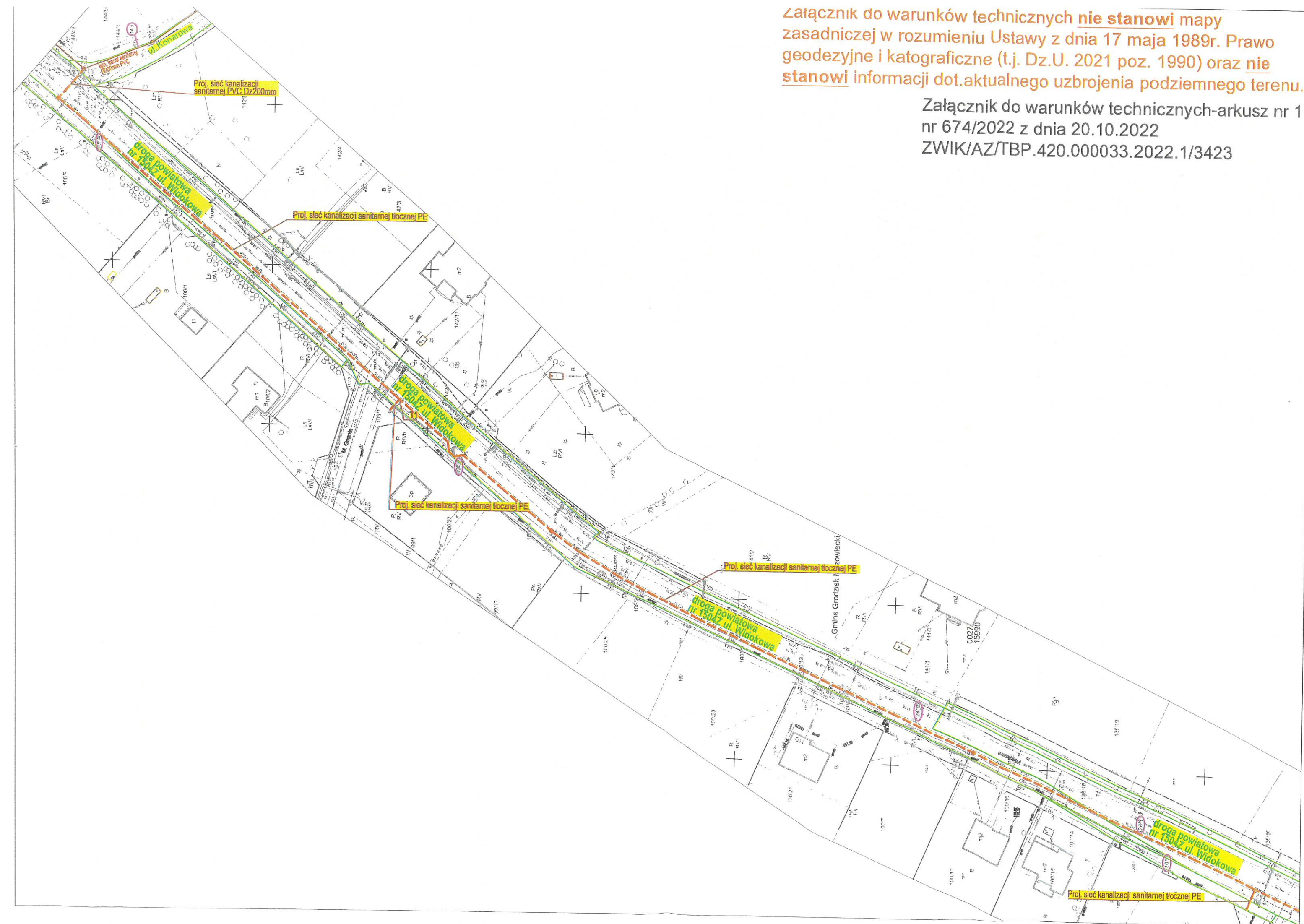
Sporządził/sporządził Agnieszka Zdziarska



Zakład Wodociągów i Kanalizacji Sp. z o. o., ul. Ceglana 4, 05-825 Grodzisk Mazowiecki
R-k bankowy: PKO BP SA 09 1020 1055 0000 9502 0133 4473
NIP 529 17 62 897, REGON 141 717 237, BDO 000106291, KRS 0000321963
Tel.: +48 22 724 30 36, www.zwik-grodzisk.pl, e-mail: zwik@zwik-grodzisk.pl

Załącznik do warunków technicznych nie stanowi mapy zasadniczej w rozumieniu Ustawy z dnia 17 maja 1989r. Prawo geodezyjne i katograficzne (t.j. Dz.U. 2021 poz. 1990) oraz nie stanowi informacji dot. aktualnego uzbrojenia podziemnego terenu.

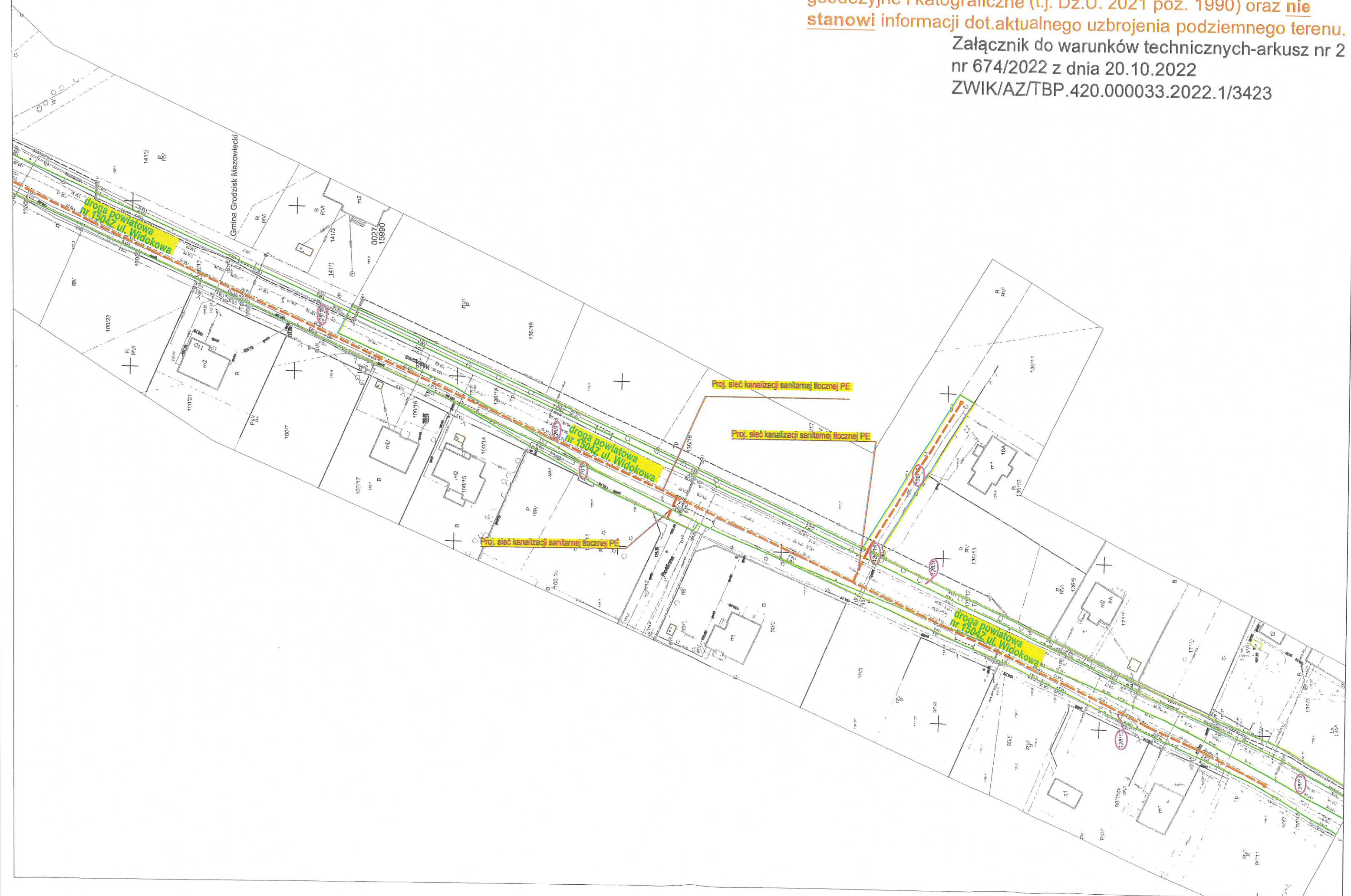
Załącznik do warunków technicznych-arkusz nr 1
nr 674/2022 z dnia 20.10.2022
ZWIK/AZ/TBP.420.000033.2022.1/3423



Załącznik do warunków technicznych nie stanowi mapy
zasadniczej w rozumieniu Ustawy z dnia 17 maja 1989r. Prawo
geodezyjne i katograficzne (t.j. Dz.U. 2021 poz. 1990) oraz nie
stanowi informacji dot. aktualnego uzbrojenia podziemnego terenu.

Załącznik do warunków technicznych-arkusz nr 2
nr 674/2022 z dnia 20.10.2022

ZWIK/AZ/TBP.420.000033.2022.1/3423



ZWIK/AZ/TBP.420.000014.2023.1/1388

Zakład Wodociągów i Kanalizacji Sp. z o. o.
ul. Cegielniana 4
05-825 Grodzisk Mazowiecki

DOT.: KOREKTY WARUNKÓW TECHNICZNYCH NR 674/2022 – PISMO
ZWIK/AZ/TBP.420.000033.2022.1/3423 Z DN. 20.10.2022

Zakład Wodociągów i Kanalizacji sp. z o. o. (zwany dalej „ZWIK”) informuje, że, w warunkach technicznych nr 674/2022 pismo - ZWIK/AZ/TBP.420.000033.2022.1/3423 z dnia 20.10.2022. ulega zmianie :


Nagłówek:

BUDOWY KANAŁU SANITARNEGO W UL. WIDOKOWEJ – DZ. NR EW. 100/2, 101, 106/4, 128/10, 128/11, 128/9, 136/14, 128/12 ORAZ UL. „BOCZNEJ” OD UL. WIDOKOWEJ DZ. NR EW. 136/15 OBR. 0027 RADONIE POŁOŻONYCH W RADONIACH, GM. GRODZISK MAZOWIECKI

Zmieniono na:

BUDOWY KANAŁU SANITARNEGO W UL. KONAROWEJ – DZ. NR EW. 143; UL. WIDOKOWEJ – DZ. NR EW. 100/2, 101, 106/4, 128/9, 128/10, 128/11, 136/14, 100/24, 100/22, 100/13, 100/20, 100/16, 100/14, 128/12, 90/15, 90/7, 90/12, 95; UL. ROŚLINNEJ DZ. NR EW. 96 ;UL. „BOCZNEJ” OD UL. WIDOKOWEJ DZ. NR EW. 136/15 ORAZ W DZ. NR EW. 100/7, OBR. 0027 RADONIE POŁOŻONYCH W RADONIACH, GM. GRODZISK MAZOWIECKI

Pozostałe zapisy nie ulegają zmianie i pozostają ważne przez 2 lata od daty niniejszego pisma

Z poważaniem
Kierownik Działu
Techniczno Inwestycyjnego

Marcin Zawadzki

Sporządziła: Agnieszka Zdziarska



BURMISTRZ GRODZISKA
MAZOWIECKIEGO
ul. T. Kościuszki 12A
05-825 Grodzisk Mazowiecki
Tel. 22 755 55 34, 22 755 20 16
Fax 22 755 53 27

ZDG.7230.1.150.2023

DECYZJA 134/2023

Na podstawie art. 39 ust. 1 pkt. 1, ust. 1a, 3, 3a, 4, 5 ustawy z dnia 21 marca 1985 r. o drogach publicznych (t.j. Dz.U. z 2022 r. poz. 1693), art. 104 ustawy z dnia 14 czerwca 1960r. Kodeks postępowania administracyjnego (t.j. Dz.U. z 2022 r. poz. 2000) po rozpatrzeniu wniosku z dnia 29.08.2023 (data wpływu), który złożył inwestor:

Zakład Wodociągów i Kanalizacji Sp. z o.o. ul. Cegielniana 4 05-825 Grodzisk Mazowiecki

w sprawie wyrażenia zgody na lokalizację **przyłącza kanalizacji sanitarnej Dz40mm PE** w pasie drogowym drogi gminnej nr **ul. Gogola dz. nr ew. 106/3 obręb Radonie**

ZEZWALAM

na lokalizację **przyłącza kanalizacji sanitarnej Dz40mm PE** w pasie drogowym drogi gminnej nr **ul. Gogola dz. nr ew. 106/3 obręb Radonie**, jak zaznaczono na mapie do celów projektowych stanowiącej załącznik do niniejszej decyzji.

Ustala się następujące wymagania zezwolenia:

1. projekt należy sporządzić zgodnie z warunkami technicznymi wydanymi przez właściciela sieci,
2. urządzenia infrastruktury technicznej niezwiązanej z drogą winny odpowiadać wymogom zawartym w §140 Rozporządzenia Ministra Transportu i Gospodarki Morskiej z dnia 2 marca 1999 r. w sprawie warunków technicznych jakim powinny odpowiadać drogi publiczne i ich usytuowanie (Dz. U. z 2016r. poz. 124 z późn.zm.),
3. utrzymanie ww. urządzenia należy do jego posiadacza,
4. budowa projektowanego urządzenia nie może naruszać prawa własności stron trzecich, a za jego naruszenie odpowiada inwestor,
5. przejścia poręczne pod jezdnią wykonać metodą bezwykopową,
6. należy dołożyć wszelkiej staranności by zabezpieczyć przed uszkodzeniem drzewa znajdujące się na trasie budowy,
7. odtworzenie nawierzchni do stanu poprzedniego,
8. w przypadku wystąpienia kolizji, uzgodnionego niniejszą decyzją urządzenia, z prowadzonymi przez zarządcę drogi robotami właściciel urządzenia zobowiązany jest do jego przebudowy, na własny koszt i w terminie wyznaczonym przez zarządcę drogi,
9. w przypadku nie wykonania prac określonych w powyższym punkcie zarządca drogi wystąpi z postępowaniem egzekucyjnym w celu przymuszenia właściciela wbudowanego urządzenia do wykonania czynności objętych warunkami zezwolenia lub przebuduje kolidujące urządzenie na koszt i ryzyko właściciela urządzenia.

Zarządca drogi zastrzega sobie prawo do zmiany warunków zawartych w niniejszej decyzji w przypadku, gdy w miejscu lokalizacji wnioskowanej sieci uzbrojenia terenu, po wydaniu przedmiotowej decyzji, zostanie wykonany remont lub przebudowa pasa drogowego.

Uzasadnienie

Zgodnie z art. 39 ust. 1a ustawy z dnia 21 marca 1985 r. o drogach publicznych (tj. Dz. U. z 2020 roku poz. 470 z późn.zm.) jeżeli warunki techniczne i wymogi bezpieczeństwa pozwalają na lokalizację infrastruktury telekomunikacyjnej, urządzeń służących do doprowadzania lub odprowadzania płynów, pary, gazu, energii elektrycznej oraz urządzeń związanych z ich eksploatacją nie stosuje się zakazu określonego w art. 39 ust. 1 pkt 1, który zabrania lokalizacji obiektów budowlanych, umieszczania urządzeń, przedmiotów i materiałów niezwiązanych z potrzebami zarządzania drogami lub potrzebami ruchu drogowego. W niniejszej sprawie zachodzą przesłanki określone w art. 39 ust. 1a ww. ustawy uzasadniające wyrażenie zgody na lokalizowanie w pasie drogowym drogi gminnej ww. urządzenia służącego do odprowadzenia ścieków.

Lokalizacja nie powinna wpływać negatywnie na funkcjonowanie układu drogowego pod warunkiem zachowania przez stronę wnioskującą ww. warunków. Decyzja została wydana zgodnie z wnioskiem strony.

Pouczenie

Zgodnie z art. 39 ust. 3a ustawy z dnia 21 marca 1985 r. o drogach publicznych inwestor przed rozpoczęciem robót budowlanych zobowiązany jest do:

- uzyskania w zależności od wymogów Ustawy z dnia 7 lipca 1994 r. Prawo budowlane (tj. Dz. U. z 2020 r. poz. 1333 z późn.zm.) pozwolenia na budowę, zgłoszenia budowy albo zgłoszenia wykonania robót budowlanych,
- uzgodnienia z zarządcą drogi, przed uzyskaniem pozwolenia na budowę lub zgłoszenia budowy albo zgłoszenia wykonania robót budowlanych, projektu budowlanego obiektu lub urządzenia,
- uzyskania zezwolenia zarządcy drogi na zajęcie pasa drogowego, dotyczącego prowadzenia robót w pasie drogowym lub umieszczenie w nim obiektu lub urządzenia.

Zarządca drogi zastrzega sobie możliwość zmiany warunków decyzji, a także jej wygaśnięcia w trybie art. 162 ustawy z dnia 14 czerwca 1960r Kodeks postępowania administracyjnego ze szczególnie ważnych powodów, nie dających się przewidzieć w chwili wydania decyzji, bez prawa roszczenia odszkodowania.

Zgodnie z art. 39 ust. 4 ustawy z dnia 21 marca 1985 r. o drogach publicznych utrzymanie obiektów i urządzeń, o których mowa w art. 39 ust. 3, należy do ich posiadaczy.

Przed przystąpieniem do robót należy wystąpić do zarządcy z wnioskiem o udzielenie zezwolenia na prowadzenie robót w pasie drogowym oraz na umieszczenie w pasie drogowym urządzeń infrastruktury technicznej niezwiązanej z funkcjonowaniem drogi zgodnie z art. 40 pkt. 1 ustawy z dnia 21 marca 1985 r. o drogach publicznych. Inwestor otrzyma zgodę na wejście w teren w formie decyzji administracyjnej.

Jeżeli prace związane z wykonaniem przedmiotowego urządzenia wpłyną na ruch drogowy lub ograniczą widoczność na drodze albo spowodują wprowadzenie zmian w istniejącej organizacji ruchu pojazdów lub pieszych, do ww. wniosku należy dołączyć zatwierdzony przez Starostę Powiatu Grodzkiego, projekt organizacji ruchu na czas wykonywanych robót w myśl § 1 ust. 3, pkt. 2, ust. 4 Rozporządzenia Rady Ministrów z dnia 1 czerwca w sprawie określenia warunków udzielania zezwoleń na zajęcie pasa drogowego.

Przystąpienie do robót bez wymaganego zezwolenia skutkuje nałożeniem ustawowych kar pieniężnych zgodnie z art. 40 ust. 12 ustawy z dnia 21.03.1985 r. o drogach publicznych.

Niniejsza decyzja jest ważna na okres 2 lat od daty jej wydania i traci swą ważność w przypadku niedotrzymania podanych warunków oraz jeżeli w tym okresie urządzenie nie zostanie wybudowane.

Niniejsza decyzja stanowi również oświadczenie na dysponowanie nieruchomością na cele budowlane w zakresie wynikającym z uzgodnionej lokalizacji.

Od niniejszej decyzji służy stronom odwołanie do Samorządowego Kolegium Odwoławczego w Warszawie za moim pośrednictwem w terminie 14 dni od daty jej doręczenia.

W trakcie biegu terminu do wniesienia odwołania, strona może zrzec się prawa do wniesienia odwołania składając stosowane oświadczenie wobec tutejszego organu. Z dniem doręczenia organowi oświadczenia o zrzeczeniu się prawa do wniesienia odwołania przez ostatnią ze stron postępowania, decyzja staje się ostateczna i prawomocna, i strona nie będzie mogła zaskarżyć decyzji do organu wyższego stopnia ani do sądu administracyjnego.

z up. BURMISTRZA
Naczelnik Wydziału Zarządzania
Drogami Gminnymi



Andrzej Korpysa

Sprawę prowadzi:
Piotr Jaskowski
Tel. 22 755 55 34 (wew. 104)

woj. mazowiecki
prze. groduski
gm. 142004, 5 Gródzka Mazowiecki
obrot. 0027 Baranów
dł. ew. nr. 100/1, 100/13, 100/14, 100/16, 100/2, 100/20, 100/22, 100/24,
100/26, 101, 102, 105/3, 106/4, 129/10, 129/11, 129/12, 129/13,
139/14, 139/15, 141/1, 142/7, 143, 144, 150/12,
90/15, 90/7, 95, 95
ulica Włodkowa

**MAPA DO CELÓW
PROJEKTOWYCH**

Skala 1:500
układ współrzędnych 2000
układ wysokościowy PLEVEF 2007-834
Ark. M.z. 1 - mapa numeryczna
Przedstawiona sytuacja (z zakresu oznaczony
kolorem szarym) jest zgodna ze stanem faktycznym
na dzień 03.03.2023r.

Badan hipotecznych nie wykonywano.
Nie występuje nie istniejące w terenie linie nie
wykazanych na niniejszej mapie urządzeń podziemnych
które nie były zgłoszone do Inwentaryzacji.

PODSIŁK.6640.687.2023

1	2	3	4	5	6	7	8	9	10	11	12	13	14	15	16	17	18	19	20	21	22	23	24	25	26	27	28	29	30	31	32	33	34	35	36	37	38	39	40	41	42	43	44	45	46	47	48	49	50	51	52	53	54	55	56	57	58	59	60	61	62	63	64	65	66	67	68	69	70	71	72	73	74	75	76	77	78	79	80	81	82	83	84	85	86	87	88	89	90	91	92	93	94	95	96	97	98	99	100	101	102	103	104	105	106	107	108	109	110	111	112	113	114	115	116	117	118	119	120	121	122	123	124	125	126	127	128	129	130	131	132	133	134	135	136	137	138	139	140	141	142	143	144	145	146	147	148	149	150	151	152	153	154	155	156	157	158	159	160	161	162	163	164	165	166	167	168	169	170	171	172	173	174	175	176	177	178	179	180	181	182	183	184	185	186	187	188	189	190	191	192	193	194	195	196	197	198	199	200	201	202	203	204	205	206	207	208	209	210	211	212	213	214	215	216	217	218	219	220	221	222	223	224	225	226	227	228	229	230	231	232	233	234	235	236	237	238	239	240	241	242	243	244	245	246	247	248	249	250	251	252	253	254	255	256	257	258	259	260	261	262	263	264	265	266	267	268	269	270	271	272	273	274	275	276	277	278	279	280	281	282	283	284	285	286	287	288	289	290	291	292	293	294	295	296	297	298	299	300	301	302	303	304	305	306	307	308	309	310	311	312	313	314	315	316	317	318	319	320	321	322	323	324	325	326	327	328	329	330	331	332	333	334	335	336	337	338	339	340	341	342	343	344	345	346	347	348	349	350	351	352	353	354	355	356	357	358	359	360	361	362	363	364	365	366	367	368	369	370	371	372	373	374	375	376	377	378	379	380	381	382	383	384	385	386	387	388	389	390	391	392	393	394	395	396	397	398	399	400	401	402	403	404	405	406	407	408	409	410	411	412	413	414	415	416	417	418	419	420	421	422	423	424	425	426	427	428	429	430	431	432	433	434	435	436	437	438	439	440	441	442	443	444	445	446	447	448	449	450	451	452	453	454	455	456	457	458	459	460	461	462	463	464	465	466	467	468	469	470	471	472	473	474	475	476	477	478	479	480	481	482	483	484	485	486	487	488	489	490	491	492	493	494	495	496	497	498	499	500	501	502	503	504	505	506	507	508	509	510	511	512	513	514	515	516	517	518	519	520	521	522	523	524	525	526	527	528	529	530	531	532	533	534	535	536	537	538	539	540	541	542	543	544	545	546	547	548	549	550	551	552	553	554	555	556	557	558	559	560	561	562	563	564	565	566	567	568	569	570	571	572	573	574	575	576	577	578	579	580	581	582	583	584	585	586	587	588	589	590	591	592	593	594	595	596	597	598	599	600	601	602	603	604	605	606	607	608	609	610	611	612	613	614	615	616	617	618	619	620	621	622	623	624	625	626	627	628	629	630	631	632	633	634	635	636	637	638	639	640	641	642	643	644	645	646	647	648	649	650	651	652	653	654	655	656	657	658	659	660	661	662	663	664	665	666	667	668	669	670	671	672	673	674	675	676	677	678	679	680	681	682	683	684	685	686	687	688	689	690	691	692	693	694	695	696	697	698	699	700	701	702	703	704	705	706	707	708	709	710	711	712	713	714	715	716	717	718	719	720	721	722	723	724	725	726	727	728	729	730	731	732	733	734	735	736	737	738	739	740	741	742	743	744	745	746	747	748	749	750	751	752	753	754	755	756	757	758	759	760	761	762	763	764	765	766	767	768	769	770	771	772	773	774	775	776	777	778	779	780	781	782	783	784	785	786	787	788	789	790	791	792	793	794	795	796	797	798	799	800	801	802	803	804	805	806	807	808	809	810	811	812	813	814	815	816	817	818	819	820	821	822	823	824	825	826	827	828	829	830	831	832	833	834	835	836	837	838	839	840	841	842	843	844	845	846	847	848	849	850	851	852	853	854	855	856	857	858	859	860	861	862	863	864	865	866	867	868	869	870	871	872	873	874	875	876	877	878	879	880	881	882	883	884	885	886	887	888	889	890	891	892	893	894	895	896	897	898	899	900	901	902	903	904	905	906	907	908	909	910	911	912	913	914	915	916	917	918	919	920	921	922	923	924	925	926	927	928	929	930	931	932	933	934	935	936	937	938	939	940	941	942	943	944	945	946	947	948	949	950	951	952	953	954	955	956	957	958	959	960	961	962	963	964	965	966	967	968	969	970	971	972	973	974	975	976	977	978	979	980	981	982	983	984	985	986	987	988	989	990	991	992	993	994	995	996	997	998	999	1000
---	---	---	---	---	---	---	---	---	----	----	----	----	----	----	----	----	----	----	----	----	----	----	----	----	----	----	----	----	----	----	----	----	----	----	----	----	----	----	----	----	----	----	----	----	----	----	----	----	----	----	----	----	----	----	----	----	----	----	----	----	----	----	----	----	----	----	----	----	----	----	----	----	----	----	----	----	----	----	----	----	----	----	----	----	----	----	----	----	----	----	----	----	----	----	----	----	----	----	-----	-----	-----	-----	-----	-----	-----	-----	-----	-----	-----	-----	-----	-----	-----	-----	-----	-----	-----	-----	-----	-----	-----	-----	-----	-----	-----	-----	-----	-----	-----	-----	-----	-----	-----	-----	-----	-----	-----	-----	-----	-----	-----	-----	-----	-----	-----	-----	-----	-----	-----	-----	-----	-----	-----	-----	-----	-----	-----	-----	-----	-----	-----	-----	-----	-----	-----	-----	-----	-----	-----	-----	-----	-----	-----	-----	-----	-----	-----	-----	-----	-----	-----	-----	-----	-----	-----	-----	-----	-----	-----	-----	-----	-----	-----	-----	-----	-----	-----	-----	-----	-----	-----	-----	-----	-----	-----	-----	-----	-----	-----	-----	-----	-----	-----	-----	-----	-----	-----	-----	-----	-----	-----	-----	-----	-----	-----	-----	-----	-----	-----	-----	-----	-----	-----	-----	-----	-----	-----	-----	-----	-----	-----	-----	-----	-----	-----	-----	-----	-----	-----	-----	-----	-----	-----	-----	-----	-----	-----	-----	-----	-----	-----	-----	-----	-----	-----	-----	-----	-----	-----	-----	-----	-----	-----	-----	-----	-----	-----	-----	-----	-----	-----	-----	-----	-----	-----	-----	-----	-----	-----	-----	-----	-----	-----	-----	-----	-----	-----	-----	-----	-----	-----	-----	-----	-----	-----	-----	-----	-----	-----	-----	-----	-----	-----	-----	-----	-----	-----	-----	-----	-----	-----	-----	-----	-----	-----	-----	-----	-----	-----	-----	-----	-----	-----	-----	-----	-----	-----	-----	-----	-----	-----	-----	-----	-----	-----	-----	-----	-----	-----	-----	-----	-----	-----	-----	-----	-----	-----	-----	-----	-----	-----	-----	-----	-----	-----	-----	-----	-----	-----	-----	-----	-----	-----	-----	-----	-----	-----	-----	-----	-----	-----	-----	-----	-----	-----	-----	-----	-----	-----	-----	-----	-----	-----	-----	-----	-----	-----	-----	-----	-----	-----	-----	-----	-----	-----	-----	-----	-----	-----	-----	-----	-----	-----	-----	-----	-----	-----	-----	-----	-----	-----	-----	-----	-----	-----	-----	-----	-----	-----	-----	-----	-----	-----	-----	-----	-----	-----	-----	-----	-----	-----	-----	-----	-----	-----	-----	-----	-----	-----	-----	-----	-----	-----	-----	-----	-----	-----	-----	-----	-----	-----	-----	-----	-----	-----	-----	-----	-----	-----	-----	-----	-----	-----	-----	-----	-----	-----	-----	-----	-----	-----	-----	-----	-----	-----	-----	-----	-----	-----	-----	-----	-----	-----	-----	-----	-----	-----	-----	-----	-----	-----	-----	-----	-----	-----	-----	-----	-----	-----	-----	-----	-----	-----	-----	-----	-----	-----	-----	-----	-----	-----	-----	-----	-----	-----	-----	-----	-----	-----	-----	-----	-----	-----	-----	-----	-----	-----	-----	-----	-----	-----	-----	-----	-----	-----	-----	-----	-----	-----	-----	-----	-----	-----	-----	-----	-----	-----	-----	-----	-----	-----	-----	-----	-----	-----	-----	-----	-----	-----	-----	-----	-----	-----	-----	-----	-----	-----	-----	-----	-----	-----	-----	-----	-----	-----	-----	-----	-----	-----	-----	-----	-----	-----	-----	-----	-----	-----	-----	-----	-----	-----	-----	-----	-----	-----	-----	-----	-----	-----	-----	-----	-----	-----	-----	-----	-----	-----	-----	-----	-----	-----	-----	-----	-----	-----	-----	-----	-----	-----	-----	-----	-----	-----	-----	-----	-----	-----	-----	-----	-----	-----	-----	-----	-----	-----	-----	-----	-----	-----	-----	-----	-----	-----	-----	-----	-----	-----	-----	-----	-----	-----	-----	-----	-----	-----	-----	-----	-----	-----	-----	-----	-----	-----	-----	-----	-----	-----	-----	-----	-----	-----	-----	-----	-----	-----	-----	-----	-----	-----	-----	-----	-----	-----	-----	-----	-----	-----	-----	-----	-----	-----	-----	-----	-----	-----	-----	-----	-----	-----	-----	-----	-----	-----	-----	-----	-----	-----	-----	-----	-----	-----	-----	-----	-----	-----	-----	-----	-----	-----	-----	-----	-----	-----	-----	-----	-----	-----	-----	-----	-----	-----	-----	-----	-----	-----	-----	-----	-----	-----	-----	-----	-----	-----	-----	-----	-----	-----	-----	-----	-----	-----	-----	-----	-----	-----	-----	-----	-----	-----	-----	-----	-----	-----	-----	-----	-----	-----	-----	-----	-----	-----	-----	-----	-----	-----	-----	-----	-----	-----	-----	-----	-----	-----	-----	-----	-----	-----	-----	-----	-----	-----	-----	-----	-----	-----	-----	-----	-----	-----	-----	-----	-----	-----	-----	-----	-----	-----	-----	-----	-----	-----	-----	-----	-----	-----	-----	-----	-----	-----	-----	-----	-----	-----	-----	-----	-----	-----	-----	-----	-----	-----	-----	-----	-----	-----	-----	-----	-----	-----	-----	-----	-----	-----	-----	-----	-----	-----	-----	-----	-----	-----	-----	-----	-----	-----	-----	-----	-----	-----	-----	-----	-----	-----	-----	-----	-----	-----	-----	-----	-----	-----	-----	-----	-----	-----	-----	-----	-----	-----	-----	-----	-----	-----	-----	-----	-----	-----	-----	-----	-----	-----	-----	-----	-----	-----	-----	-----	-----	-----	-----	-----	-----	-----	-----	-----	-----	-----	-----	-----	-----	-----	-----	-----	-----	-----	-----	-----	-----	-----	-----	-----	-----	-----	-----	-----	-----	-----	-----	-----	-----	-----	-----	-----	-----	-----	-----	-----	-----	-----	-----	-----	-----	-----	-----	-----	-----	-----	-----	-----	-----	-----	-----	-----	-----	-----	-----	-----	-----	-----	-----	-----	-----	-----	-----	-----	-----	-----	-----	-----	-----	-----	-----	-----	-----	-----	-----	-----	-----	-----	-----	-----	-----	-----	-----	-----	-----	-----	-----	------

GEODETA UPRAWNIONY
mgr inż. Jacek Kucharski
Specjalista Geodezji
MINISTERSTWA GOSPODARSTWA
KRAJOWEGO

**Proj. przykanalik sanitarny
ciśnieniowy PE Dz40mm**

ZAŁĄCZNIK DO DECYZJI NR 134/2023
z dnia 16. września 2023
ZDG 7230.1.150.2023

DT.482.145.2023

DECYZJA Nr 132/2023

Na podstawie art. 40 ust. 1 i 2 pkt. 2 Ustawy z dnia 21 marca 1985 r. o drogach publicznych (t.j. Dz. U. z 2022r. poz. 1693 z późn. zm.), art. 104 Kodeksu Postępowania Administracyjnego (t.j. Dz. U. z 2022 r. poz. 2000 z późn. zm.), a także uchwały nr 371/2020 Zarządu Powiatu Grodziskiego z dnia 19 sierpnia 2020r. w sprawie udzielenia upoważnienia Dyrektorowi Powiatowego Zarządu Dróg w Grodzisku Maz. do wydawania decyzji administracyjnych w imieniu zarządcy dróg powiatowych w Powiecie Grodziskim i po rozpatrzeniu wniosku złożonego przez: p. Agatę Michalak pełnomocnika Zakładu Wodociągów i Kanalizacji Sp. z o.o. w sprawie wydania zezwolenia na lokalizację w pasie drogowym urządzeń infrastruktury technicznej niezwiązanych z funkcjonowaniem pasa drogowego – **przykanalików sanitarnych DN 40 mm PE w ciągu drogi powiatowej nr 1504W Adamowizna – Opypy – Milanówek w m. Radonie ul. Widokowa dz. nr ew. 142/7, 141/1, 128/12, 128/11, 128/10, 100/24, 100/22, 100/20, 100/16, 100/14, 100/13, 101, 100/2, 95, 90/15, 90/12, 90/7 obręb Radonie gm. Grodzisk Mazowiecki**

Zezwalam

Na umieszczenie w pasie drogowym drogi powiatowej nr 1504W Adamowizna – Opypy – Milanówek w m. Radonie ul. Widokowa dz. nr ew. 142/7, 141/1, 128/12, 128/11, 128/10, 100/24, 100/22, 100/20, 100/16, 100/14, 100/13, 101, 100/2, 95, 90/15, 90/12, 90/7 obręb Radonie gm. Grodzisk Mazowiecki, przykanalików sanitarnych DN 40 mm PE

Ustala się następujące wymagania zezwolenia:

1. Wykonanie przykanalików sanitarnych oraz przejść poprzecznych w pasie drogi powiatowej, należy realizować wyłącznie przeciskiem sterowanym z zachowaniem głębokości posadowienia min. 1,80m poniżej poziomu terenu bez naruszenia konstrukcji jezdni.
2. Dla przejść poprzecznych na całej szerokości pasa drogowego należy zastosować rury osłonowe na całej długości.
3. Prace w pasie drogowym należy prowadzić pod nadzorem przedstawiciela zarządcy drogi.
4. W przypadku wystąpienia kolizji, uzgodnionego urządzenia niniejszą decyzją z prowadzonymi przez zarządcę drogi robotami, właściciel urządzenia przebuduje je na własny koszt, w terminie wyznaczonym przez zarządcę drogi.
5. W przypadku nie wykonania prac określonych w punkcie 4, zarządca drogi wystąpi z postępowaniem egzekucyjnym w celu zobowiązania właściciela wbudowanego urządzenia do wykonania czynności objętych warunkami zezwolenia.
6. Projekt należy uzgodnić w Zakładzie Uzgodnień Dokumentacji Projektowej Starostwa Powiatu Grodziskiego, 05-825 Grodzisk Maz. ul. Żyrardowska 48.
7. Zezwolenie niniejsze wygasa, jeżeli do 04.09.2026 w/w urządzenie nie zostanie wybudowane.
8. Integralną część decyzji stanowi mapa z naniesionymi przykanalikami sanitarnymi.
9. Po umieszczeniu urządzenia należy przekazać do Powiatowego Zarządu Dróg w Grodzisku Mazowieckim inwentaryzację powykonawczą wprowadzoną do zasobów PODGIK Grodzisk Mazowiecki.

Uzasadnienie

Po rozpatrzeniu wniosku w sprawie wyrażenia zgody na umieszczenie w pasie drogowym drogi powiatowej nr 1504W Adamowizna – Opypy – Milanówek w m. Radonie ul. Widokowa dz. nr ew. 142/7, 141/1, 128/12, 128/11, 128/10, 100/24, 100/22, 100/20, 100/16, 100/14, 100/13, 101, 100/2, 95, 90/15, 90/12, 90/7 obręb Radonie gm. Grodzisk Mazowiecki zarządca drogi wyraża zgodę, na lokalizację urządzenia zgodnie z przebiegiem określonym na mapie stanowiącej załącznik do niniejszej decyzji, określając jednocześnie wymagania w zakresie wykonania powyższych robót. Lokalizacja przedmiotowego urządzenia nie wpłynie negatywnie na funkcjonowanie układu drogowego pod warunkiem zachowania przez stronę wnioskującą w/w wymagań zezwolenia.

Na podstawie art. 107 § 4 kpa ze względu na to, że decyzja uwzględnia w całości żądania wnioskodawcy, zarządca drogi odstępuje od uzasadnienia decyzji.

Pouczenie

Przed rozpoczęciem robót budowlanych inwestor zobowiązany jest do przestrzegania przepisów ustawy z dnia 7 lipca 1994 r. Prawo budowlane (t. j. Dz. U. z 2021 r. poz. 2351 z późn. zm.) w zakresie wykonania przykanalików sanitarnych, w szczególności:

1. uzgodnienia z zarządem drogi, projektu budowlanego obiektu lub urządzenia niezwiązanego z potrzebami zarządzania drogami lub potrzebami ruchu drogowego,
2. Projekt czasowej organizacji ruchu należy zaopiniować w Powiatowym Zarządzie Dróg w Grodzisku Mazowieckim, jak również w Komendzie Powiatowej Policji w Grodzisku Mazowieckim, ul. Bartniaka 19 oraz zatwierdzić w Wydziale Komunikacji Starostwa Powiatu Grodziskiego, ul. Daleka 11a, 05-825 Grodzisk Mazowiecki
3. uzyskania stosownych decyzji od Powiatowego Zarządu Dróg na zajęcie pasa drogowego w celu:
 - prowadzenia robót,
 - umieszczenia urządzenia infrastruktury technicznej niezwiązanego z potrzebami zarządzania drogami lub potrzebami ruchu drogowego.

Od niniejszej decyzji stronie służy odwołanie do Samorządowego Kolegium Odwoławczego, za moim pośrednictwem w terminie 14 dni od dnia jej doręczenia.

Strona może w terminie 14 dni zrzec się prawa do wniesienia odwołania z dniem doręczenia organowi, który wydał decyzję oświadczenia o zrzeczeniu się prawa do wniesienia odwołania przez stronę, decyzja staje się ostateczna i prawomocna.



Z up. Zarządu Powiatu Grodziskiego

inż. Marta Strawa
DYREKTOR
Powiatowego Zarządu Dróg

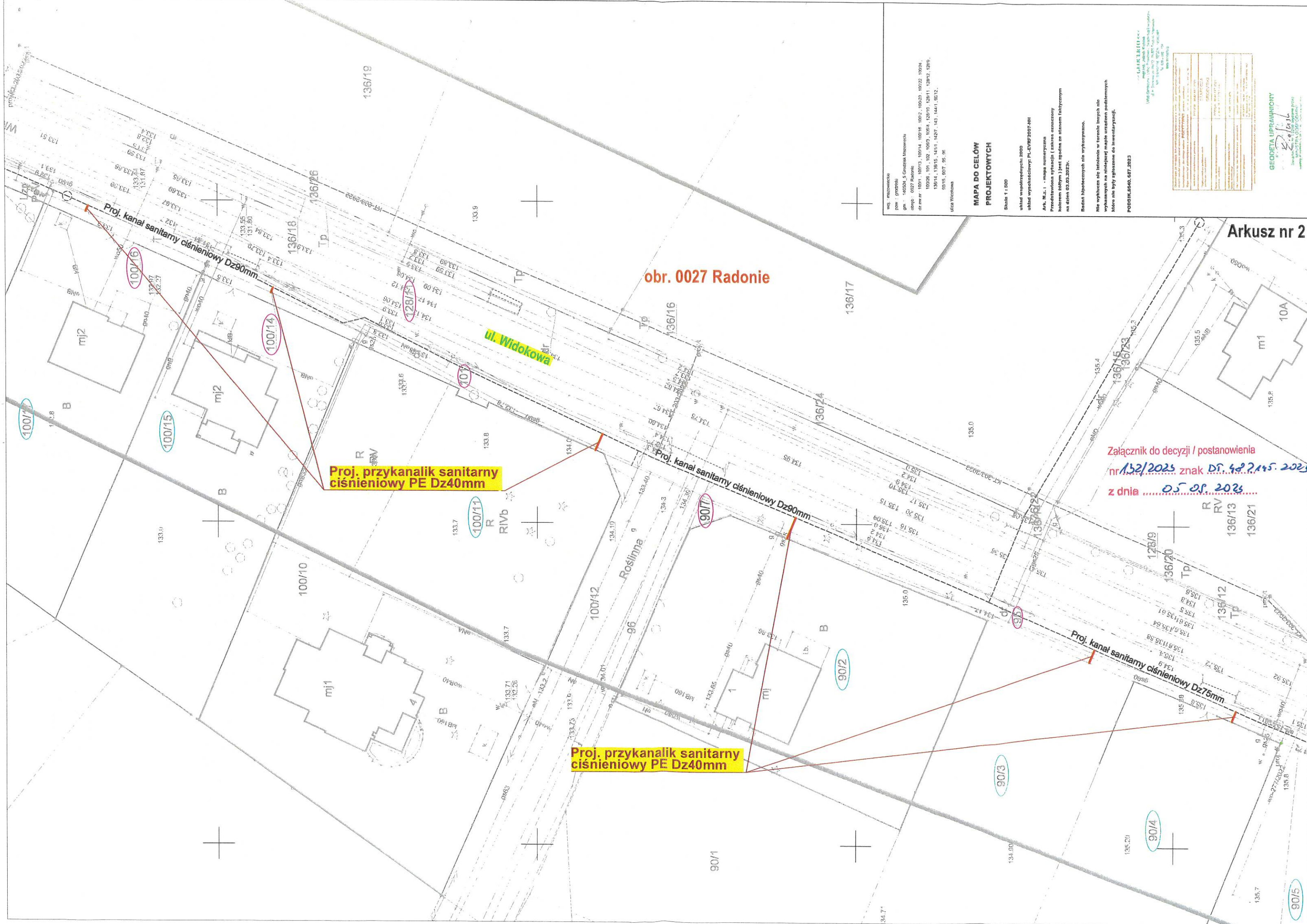
Sprawę prowadzi:
Iwona Matysiak
(22) 724 – 05 – 70 wew. 16

Otrzymują:

1. P. Agata Michalak pełnomocnik Zakładu Wodociągów i Kanalizacji Sp. z o.o.
Adres do korespondencji: ul. Cegielniana 4
05 – 825 Grodzisk Maz
2. a/a



Załącznik do decyzji / postanowienia
nr 1321/2023 znak DT-482145/2023
z dnia 05.09.2023



obr. 0027 Radonie

**Proj. przykanalik sanitarny
ciśnieniowy PE Dz40mm**

**Proj. przykanalik sanitarny
ciśnieniowy PE Dz40mm**

Załącznik do decyzji / postanowienia
nr 132/2023 znak Dr. 42745. 2023
z dnia 05.08.2023

Arkusz nr 2

wpis : mławczewskie
pow. : gdański
gm. : 145504_5 Gostzież Mazowiecki
abyt : 0027 Radziec
dziew nr 1001, 1001/3, 1001/14, 1001/6, 1001/2, 1001/20, 1002/2, 1002/4,
1002/6, 1001, 102, 106/2, 105/4, 128/10, 128/11, 128/12, 128/9,
136/14, 136/15, 141/1, 142/7, 143, 144/1, 55/2,
601/5, 607, 95, 96
ulica Włodkowa

MAPA DO CELÓW PROJEKTOWYCH

Scale 1 : 500

Wzrost współrzędnych 2000

Ark. M.2.: - mapa numeryczna przedstawiona sytuacja (zakres oznaczony kolorem żółtym) jest zgodna ze stanem faktycznym na dzień 03.03.2023r.

Badan hipotecznych nie wykonywano.

Wiele wyklucza się istnienia w terenie innych nie wykazanych na niniejszej mapie urządzeń podziemnych, które nie były zgłoszone do inwentaryzacji.

ODGIK.6640.687.2023

<p>Declaration of the author: I hereby declare that the information contained in this paper is true and correct, and that I have not plagiarized any part of the work. I also declare that I have not used any unethical means to obtain the information.</p> <p>Signature of the author: _____</p> <p>Date: _____</p>	<p>Received by the editor: _____</p> <p>Date: _____</p>
--	---

GEODETA I PRAWNIONY

DT.482.187.2023

DECYZJA Nr 170/2023

Na podstawie art. 40 ust. 1 i 2 pkt. 2 Ustawy z dnia 21 marca 1985 r. o drogach publicznych (t.j. Dz. U. z 2022r. poz. 1693 z późn. zm.), art. 104 Kodeksu Postępowania Administracyjnego (t.j. Dz. U. z 2022 r. poz. 2000 z późn. zm.), a także uchwały nr 371/2020 Zarządu Powiatu Grodziskiego z dnia 19 sierpnia 2020r. w sprawie udzielenia upoważnienia Dyrektorowi Powiatowego Zarządu Dróg w Grodzisku Maz. do wydawania decyzji administracyjnych w imieniu zarządcy dróg powiatowych w Powiecie Grodziskim i po rozpatrzeniu wniosku złożonego przez: p. Agatę Michalak pełnomocnika Zakładu Wodociągów i Kanalizacji Sp. z o.o. w sprawie wydania zezwolenia na lokalizację w pasie drogowym urządzeń infrastruktury technicznej niezwiązanych z funkcjonowaniem pasa drogowego – przykanalików sanitarnych DN 40 mm PE do dz. nr ew. 142/4, 142/3 obręb Radonie w ciągu drogi powiatowej nr 1504W Adamowizna – Opypy – Milanówek w m. Radonie ul. Widokowa dz. nr ew. 128/10 obręb Radonie gm. Grodzisk Mazowiecki

Zezwalam

Na umieszczenie w pasie drogowym drogi powiatowej nr 1504W Adamowizna – Opypy – Milanówek w m. Radonie ul. Widokowa dz. nr ew. 128/10 obręb Radonie gm. Grodzisk Mazowiecki, przykanalików sanitarnych DN 40 mm PE do dz. nr ew. 142/4, 142/3 obręb Radonie

Ustala się następujące wymagania zezwolenia:

1. Wykonanie przykanalików sanitarnych oraz przejść poprzecznych w pasie drogi powiatowej, należy realizować wyłącznie przeciskiem sterowanym z zachowaniem głębokości posadowienia min. 1,80m poniżej poziomu terenu bez naruszenia konstrukcji jezdni.
2. Dla przejść poprzecznych na całej szerokości pasa drogowego należy zastosować rury osłonowe na całej długości.
3. Prace w pasie drogowym należy prowadzić pod nadzorem przedstawiciela zarządcy drogi.
4. W przypadku wystąpienia kolizji, uzgodnionego urządzenia niniejszą decyzją z prowadzonymi przez zarządcę drogi robotami, właściciel urządzenia przebuduje je na własny koszt, w terminie wyznaczonym przez zarządcę drogi.
5. W przypadku nie wykonania prac określonych w punkcie 4, zarządca drogi wystąpi z postępowaniem egzekucyjnym w celu zobowiązania właściciela wbudowanego urządzenia do wykonania czynności objętych warunkami zezwolenia.
6. Projekt należy uzgodnić w Zakładzie Uzgodnień Dokumentacji Projektowej Starostwa Powiatu Grodziskiego, 05-825 Grodzisk Maz. ul. Żyrardowska 48.
7. Zezwolenie niniejsze wygasa, jeżeli do 05.11.2026 w/w urządzenie nie zostanie wybudowane.
8. Integralną część decyzji stanowi mapa z naniesionymi przykanalikami sanitarnymi.
9. Po umieszczeniu urządzenia należy przekazać do Powiatowego Zarządu Dróg w Grodzisku Mazowieckim inwentaryzację powykonawczą wprowadzoną do zasobów PODGIK Grodzisk Mazowiecki.

Uzasadnienie

Po rozpatrzeniu wniosku w sprawie wyrażenia zgody na umieszczenie w pasie drogowym drogi powiatowej nr 1504W Adamowizna – Opypy – Milanówek w m. Radonie ul. Widokowa dz. nr ew. 128/10 obręb Radonie gm. Grodzisk Mazowiecki zarządca drogi wyraża zgodę, na lokalizację urządzenia zgodnie z przebiegiem określonym na mapie stanowiącej załącznik do niniejszej decyzji, określając jednocześnie wymagania w zakresie wykonania powyższych robót. Lokalizacja przedmiotowego urządzenia nie wpłynie negatywnie na funkcjonowanie układu drogowego pod warunkiem zachowania przez stronę wnioskującą w/w wymagań zezwolenia.

Na podstawie art. 107 § 4 kpa ze względu na to, że decyzja uwzględnia w całości żądania wnioskodawcy, zarządca drogi odstępuje od uzasadnienia decyzji.

Pouczenie

Przed rozpoczęciem robót budowlanych inwestor zobowiązany jest do przestrzegania przepisów ustawy z dnia 7 lipca 1994 r. Prawo budowlane (t. j. Dz. U. z 2021 r. poz. 2351 z późn. zm.) w zakresie wykonania przykanalików sanitarnych, w szczególności:

1. uzgodnienia z zarządem drogi, projektu budowlanego obiektu lub urządzenia niezwiązanego z potrzebami zarządzania drogami lub potrzebami ruchu drogowego,
2. Projekt czasowej organizacji ruchu należy zaopiniować w Powiatowym Zarządzie Dróg w Grodzisku Mazowieckim, jak również w Komendzie Powiatowej Policji w Grodzisku Mazowieckim, ul. Bartniaka 19 oraz zatwierdzić w Wydziale Komunikacji Starostwa Powiatu Grodziskiego, ul. Daleka 11a, 05-825 Grodzisk Mazowiecki
3. uzyskania stosownych decyzji od Powiatowego Zarządu Dróg na zajęcie pasa drogowego w celu:
 - prowadzenia robót,
 - umieszczenia urządzenia infrastruktury technicznej niezwiązanego z potrzebami zarządzania drogami lub potrzebami ruchu drogowego.

Od niniejszej decyzji stronie służy odwołanie do Samorządowego Kolegium Odwoławczego, za moim pośrednictwem w terminie 14 dni od dnia jej doręczenia.

Strona może w terminie 14 dni zrzec się prawa do wniesienia odwołania z dniem doręczenia organowi, który wydał decyzję oświadczenia o zrzeczeniu się prawa do wniesienia odwołania przez stronę, decyzja staje się ostateczna i prawomocna.



Z up. Zarządu Powiatu Grodziskiego
inż. Marta Strawa
DYREKTOR
Powiatowego Zarządu Dróg

Sprawę prowadzi:
Iwona Matysiak
(22) 724 – 05 – 70 wew. 16

Otrzymują:

1. P. Agata Michalak pełnomocnik Zakładu Wodociągów i Kanalizacji Sp. z o.o.
Adres do korespondencji: ul. Cegielniana 4
05 – 825 Grodzisk Maz
2. a/a

DECYZJA Nr 50/2024

Na podstawie art. 40 ust. 1 i 2 pkt. 2 Ustawy z dnia 21 marca 1985 r. o drogach publicznych (t.j. Dz. U. z 2024r. poz. 320.), art. 104 Kodeksu Postępowania Administracyjnego (t.j. Dz. U. z 2023 r. poz. 755 z późn. zm.), a także uchwały nr 371/2020 Zarządu Powiatu Grodziskiego z dnia 19 sierpnia 2020r. w sprawie udzielenia upoważnienia Dyrektorowi Powiatowego Zarządu Dróg w Grodzisku Maz. do wydawania decyzji administracyjnych w imieniu zarządcy dróg powiatowych w Powiecie Grodziskim i po rozpatrzeniu wniosku złożonego przez: p. Agatę Michalak pełnomocnika Zakładu Wodociągów i Kanalizacji Sp. z o.o. w sprawie wydania zezwolenia na lokalizację w pasie drogowym urządzeń infrastruktury technicznej niezwiązanych z funkcjonowaniem pasa drogowego – **lokalizacja przykanalików sanitarnych DN40 oraz sieci kanalizacji sanitarnej ciśnieniowej DN50 w ciągu drogi powiatowej nr 1504W Adamowizna – Opypy – Milanówek w miejscowości Radonie ul. Widokowa dz. nr ew. 136/22, 142/30, 143/32 obręb 0027 Radonie**

Zezwalam

Na umieszczenie przykanalików sanitarnych DN40 oraz sieci kanalizacji sanitarnej ciśnieniowej DN50 w pasie drogowym drogi powiatowej nr 1504W Adamowizna – Opypy – Milanówek w miejscowości Radonie ul. Widokowa dz. nr ew. 136/22, 142/30, 143/32 obręb 0027 Radonie.

Ustala się następujące wymagania zezwolenia:

1. Wykonanie robót w pasie drogi powiatowej, należy realizować wyłącznie przeciskiem sterowanym z zachowaniem głębokości posadowienia min. 1,80m poniżej poziomu terenu bez naruszenia konstrukcji jezdni.
2. Dla przejść poprzecznych na całej szerokości pasa drogowego należy zastosować rury osłonowe na całej długości.
3. Prace w pasie drogowym należy prowadzić pod nadzorem przedstawiciela zarządcy drogi.
4. W przypadku wystąpienia kolizji, uzgodnionego urządzenia niniejszą decyzją z prowadzonymi przez zarządcę drogi robotami, właściciel urządzenia przebuduje je na własny koszt, w terminie wyznaczonym przez zarządcę drogi.
5. W przypadku nie wykonania prac określonych w punkcie 4, zarządca drogi wystąpi z postępowaniem egzekucyjnym w celu zobowiązania właściciela wbudowanego urządzenia do wykonania czynności objętych warunkami zezwolenia.
6. Projekt należy uzgodnić w Zakładzie Uzgodnień Dokumentacji Projektowej Starostwa Powiatu Grodziskiego, 05-825 Grodzisk Maz. ul. Żyrardowska 48.
7. Zezwolenie niniejsze wygasa, jeżeli do 04.05.2027 w/w urządzenie nie zostanie wybudowane.
8. Integralną część decyzji stanowi mapa z naniesionym urządzeniem.
9. Po umieszczeniu urządzenia należy przekazać do Powiatowego Zarządu Dróg w Grodzisku Mazowieckim inwentaryzację powykonawczą wprowadzoną do zasobów PODGIK Grodzisk Mazowiecki.

Uzasadnienie

Po rozpatrzeniu wniosku w sprawie wyrażenia zgody na umieszczenie w pasie drogowym drogi powiatowej **nr 1504W Adamowizna – Opypy – Milanówek w miejscowości Radonie ul. Widokowa dz. nr ew. 136/22, 142/30, 143/32 obręb 0027 Radonie**, zarządca drogi wyraża zgodę, na lokalizację urządzenia zgodnie z przebiegiem określonym na mapie stanowiącej załącznik do niniejszej decyzji, określając jednocześnie wymagania w zakresie wykonania powyższych robót. Lokalizacja przedmiotowego urządzenia nie wpłynie negatywnie na funkcjonowanie układu drogowego pod warunkiem zachowania przez stronę wnioskującą w/w wymagań zezwolenia.

Na podstawie art. 107 § 4 kpa ze względu na to, że decyzja uwzględnia w całości żądania wnioskodawcy, zarządca drogi odstępuje od uzasadnienia decyzji.

Pouczenie

Przed rozpoczęciem robót budowlanych inwestor zobowiązany jest do przestrzegania przepisów ustawy z dnia 7 lipca 1994 r. Prawo budowlane (t. j. Dz. U. z 2021 r. poz. 2351 z późn. zm.) w zakresie przykanalików sanitarnych DN40 oraz sieci kanalizacji sanitarnej ciśnieniowej DN50, w szczególności:

1. uzgodnienia z zarządem drogi, projektu budowlanego obiektu lub urządzenia niezwiązanego z potrzebami zarządzania drogami lub potrzebami ruchu drogowego,
2. Projekt czasowej organizacji ruchu należy zaopiniować w Powiatowym Zarządzie Dróg w Grodzisku Mazowieckim, jak również w Komendzie Powiatowej Policji w Grodzisku Mazowieckim, ul. Bartniaka 19 oraz zatwierdzić w Wydziale Komunikacji Starostwa Powiatu Grodziskiego, ul. Daleka 11a, 05-825 Grodzisk Mazowiecki
3. uzyskania stosownych decyzji od Powiatowego Zarządu Dróg na zajęcie pasa drogowego w celu:
 - prowadzenia robót,
 - umieszczenia urządzenia infrastruktury technicznej niezwiązanego z potrzebami zarządzania drogami lub potrzebami ruchu drogowego.

Od niniejszej decyzji stronie służy odwołanie do Samorządowego Kolegium Odwoławczego, za moim pośrednictwem w terminie 14 dni od dnia jej doręczenia.

Strona może w terminie 14 dni zrzec się prawa do wniesienia odwołania z dniem doręczenia organowi, który wydał decyzję oświadczenia o zrzeczeniu się prawa do wniesienia odwołania przez stronę, decyzja staje się ostateczna i prawomocna.

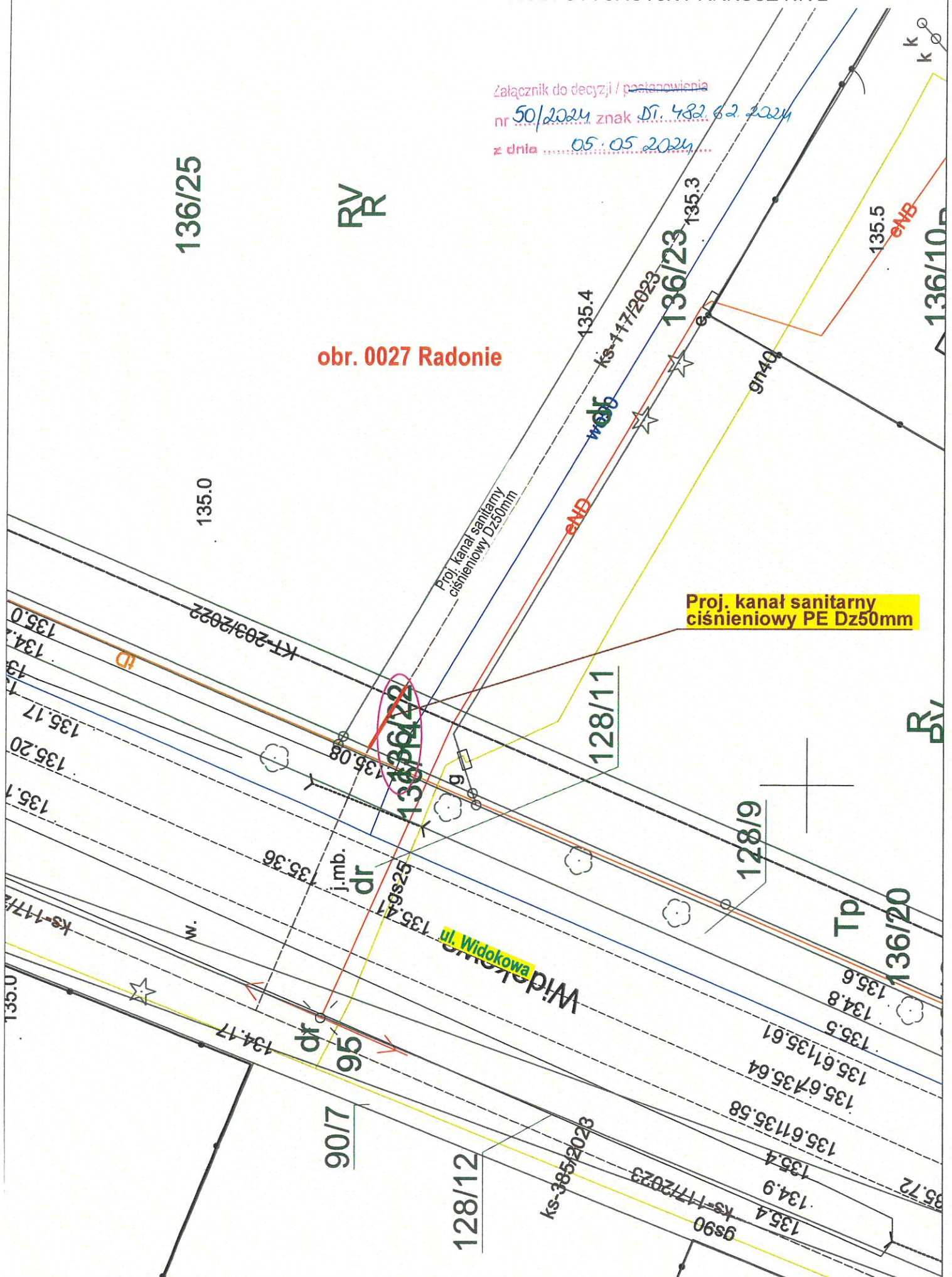
Z up. Zarządu Powiatu Grodziskiego

inż. Marta Strawa
DYREKTOR
Powiatowego Zarządu Dróg

Sprawę prowadzi:
Iwona Matysiak
(22) 724 – 05 – 70 wew. 16

Otrzymują:
1. Agata Michalak
2. a/a

Załącznik do decyzji / postanowienia
nr 50/2024 znak DI. 482.62.2024
z dnia 05.05.2024





PROTOKÓŁ Z NARADY KOORDYNACYJNEJ NR PODGIK.6630.385.2023

w sprawie sytuowania projektowanych sieci uzbrojenia terenu przeprowadzonej
za pomocą środków komunikacji elektronicznej w Starostwie Powiatowym w Grodzisku Mazowieckim

Przedmiot narady koordynacyjnej

załącznika (na podst. art.28b, ust. 7 ustawy PGiK) **kanalizacyjne**

Lokalizacja obiektu	ul. Widokowa dz. nr ew. 128/10, 142/7, 100/2, 100/24, 100/22, 100/13, 100/20, 141/1, 100/16, 100/14, 128/11, 101, 90/7, 95, 90/15, 90/5, 90/12, 128/12 ul. Gogola dz. nr ew. 106/3		
Lista działek ewidencyjnych	Jednostka ew.	Obręb ew.	Numery działek ewidencyjnych
	Grodzisk Mazowiecki	Radonie	90/5, 90/7, 90/12, 90/15, 95, 100/2, 100/13, 100/14, 100/16, 100/20, 100/22, 100/24, 101, 106/3, 128/10, 128/11, 128/12, 141/1, 142/7
Wnioskodawca	Agnieszka Zdziarska reprezentujący(a) podmiot Zakład Wodociągów i Kanalizacji Sp. z o.o., NIP: 5291762897 ul. Cegielniana 4, 05-825 Grodzisk Mazowiecki		
Inwestor	Zakład Wodociągów i Kanalizacji Sp z o.o., ul.Cegielniana 4, 05-825 Grodzisk Mazowiecki		
Projektant	Agata Michalak numer uprawnień: Maz/0591/PBS/17		
Data wpływu wniosku	8 listopada 2023 r.		
Data rozpoczęcia narady	9 listopada 2023 r.		
Data zakończenia narady	24 listopada 2023 r.		
Przewodniczący narady koordynacyjnej	mgr inż. Sylwester Celej Główny Specjalista w Wydziale Geodezji i Kartografii		

Lista uczestników narady koordynacyjnej

1	Oznaczenie podmiotu: ORANGE POLSKA S. A.	Podmiot powiadomiony o naradzie drogą elektroniczną
	Stanowisko/uwagi: Nie wyrażono stanowiska	
2	Oznaczenie podmiotu: Towerlink Poland Sp. z o.o.	Podmiot powiadomiony o naradzie drogą elektroniczną
	Stanowisko/uwagi: Nie wyrażono stanowiska	
3	Oznaczenie podmiotu: Gminna Spółka Wodna Grodzisk Mazowiecki	Imię i nazwisko przedstawiciela Iwona Lubańska
	Stanowisko/uwagi: Projekt zaakceptowany	Udział w naradzie z wykorzystaniem środków komunikacji elektronicznej
4	Oznaczenie podmiotu: NETFAŁA Mariusz Chmielewski	Imię i nazwisko przedstawiciela Stanisław Borko
	Stanowisko/uwagi: Projekt zaakceptowany	Udział w naradzie z wykorzystaniem środków komunikacji elektronicznej
5	Oznaczenie podmiotu: PGE Dystrybucja S.A. Rejon Energetyczny Pruszków	Imię i nazwisko przedstawiciela Sławomir Syta

<p>Stanowisko/uwagi: Projekt zaakceptowany z uwagami do realizacji: Pod istniejącą linią energetyczną i w jej pobliżu prace prowadzić ręcznie z zachowaniem szczególnej ostrożności w porozumieniu i pod nadzorem RE Pruszków. W miejscach zbliżeń do słupów energetycznych roboty ziemne wykonywać ręcznie bez naruszania ich posadowienia pod nadzorem RE Pruszków.</p>	<p>Udział w naradzie z wykorzystaniem środków komunikacji elektronicznej</p>
<p>Oznaczenie podmiotu: Polska Spółka Gazownictwa Sp. z o.o. - Gazownia w Grodzisku Mazowieckim</p> <p>Stanowisko/uwagi: Projekt zaakceptowany z uwagami do realizacji: W miejscach skrzyżowań i zbliżeń projektowanych urządzeń i obiektów z istniejącą siecią gazową prace ziemne należy prowadzić ręcznie pod nadzorem Polskiej Spółki Gazownictwa Oddział w Warszawie, Gazownia w Grodzisku Mazowieckim ul. Miła 25 tel. 605058598, mail: janusz.dobkowski@psgaz.pl. Zachować normatywne odległości pionowe (25cm + Dz gazociągu) oraz poziome od sieci gazowej.</p>	<p>Imię i nazwisko przedstawiciela Janusz Dobkowski</p> <p>Udział w naradzie z wykorzystaniem środków komunikacji elektronicznej</p>
<p>Oznaczenie podmiotu: Powiatowy Zarząd Dróg Powiatu Grodziskiego</p> <p>Stanowisko/uwagi: Projekt zaakceptowany</p>	<p>Imię i nazwisko przedstawiciela Marcin Wojcik</p> <p>Udział w naradzie z wykorzystaniem środków komunikacji elektronicznej</p>
<p>Oznaczenie podmiotu: Starostwo Powiatu Grodziskiego Wydział Architektoniczno - Budowlany</p> <p>Stanowisko/uwagi: Projekt zaakceptowany</p>	<p>Imię i nazwisko przedstawiciela Lilla Jakubiec</p> <p>Udział w naradzie z wykorzystaniem środków komunikacji elektronicznej</p>
<p>Oznaczenie podmiotu: Urząd Miejski w Grodzisku Mazowieckim</p> <p>Stanowisko/uwagi: Projekt zaakceptowany</p>	<p>Imię i nazwisko przedstawiciela Urszula Chrzanowska</p> <p>Udział w naradzie z wykorzystaniem środków komunikacji elektronicznej</p>
<p>Oznaczenie podmiotu: Vecira Investments</p> <p>Stanowisko/uwagi: Projekt zaakceptowany z uwagami do realizacji: nie dotyczy</p>	<p>Imię i nazwisko przedstawiciela Cezary Poneta</p> <p>Udział w naradzie z wykorzystaniem środków komunikacji elektronicznej</p>
<p>Oznaczenie podmiotu: Wydział Komunikacji Powiatu Grodziskiego</p> <p>Stanowisko/uwagi: Projekt zaakceptowany z uwagami do realizacji: Należy wykonać projekt czasowej organizacji ruchu na czas prowadzenia robót w pasie drogowym i przedstawić go do zatwierdzenia w Wydziale Komunikacji Starostwa Powiatu Grodziskiego ul. Daleka 11 a, 05-825 Grodzisk Mazowiecki.</p>	<p>Imię i nazwisko przedstawiciela Lukasz Malczewski</p> <p>Udział w naradzie z wykorzystaniem środków komunikacji elektronicznej</p>
<p>Oznaczenie podmiotu: Wydział Ochrony Środowiska Powiatu Grodziskiego</p> <p>Stanowisko/uwagi: Projekt zaakceptowany z uwagami do realizacji: Projektowanie i prace wykonywać zgodnie z zasadami ochrony przyrody w rozumieniu ustawy o ochronie przyrody z dnia 16.04.2004r. (tj.Dz. U. z 2022r., poz. 916 ze zm.). W przypadku obecności drzew na trasie planowanej inwestycji należy wziąć pod uwagę alternatywne rozwiązanie umożliwiające ich zachowanie. Ponadto zgodnie z art.87a w/w ustawy, „Prace ziemne oraz inne prace wykonywane ręcznie, z wykorzystaniem sprzętu mechanicznego lub urządzeń technicznych, wykonywane w obrębie korzeni, pnia lub korony drzewa lub w obrębie korzeni lub pędu krzewu, przeprowadza się w sposób najmniej szkodzący drzewom lub krzewom”.</p>	<p>Imię i nazwisko przedstawiciela Paulina Batory</p> <p>Udział w naradzie z wykorzystaniem środków komunikacji elektronicznej</p>
<p>Oznaczenie podmiotu: Zakład Wodociągów i Kanalizacji Sp. z o. o. Grodzisk Mazowiecki</p> <p>Stanowisko/uwagi: Projekt zaakceptowany z uwagami do realizacji: Projekt należy uzgodnić w ZWIK Sp. z o.o. w Grodzisku Mazowieckim. Roboty budowlane prowadzić pod nadzorem ZWIK Sp. z o.o. w Grodzisku Mazowieckim</p>	<p>Imię i nazwisko przedstawiciela Marcin Zawadzki</p> <p>Udział w naradzie z wykorzystaniem środków komunikacji elektronicznej</p>

W naradzie uczestniczył(a) z wykorzystaniem środków komunikacji elektronicznej przedstawiciel(ka) wnioskodawcy **Agnieszka Zdziarska** i wniósł następujące uwagi:
 Dzień dobry, co mam poprawić w złożonym wniosku? .

Uwagi Przewodniczącego narady koordynacyjnej:

W pobliżu punktów osnowy geodezyjnej prace ziemne należy prowadzić w sposób zapewniający ich ochronę- art.15 ust.1 ustawy Prawo Geodezyjne i Kartograficzne z dnia 17 maja 1989r. Prace związane z zabezpieczeniem lub odtworzeniem zniszczonych znaków zlecić uprawnionej jednostce wykonawstwa geodezyjnego.



Zeskanuj kod QR,
aby zlokalizować
wniosek na mapie

**Z up. Starosty
mgr inż. Sylwester Celej
Główny Specjalista w Wydziale Geodezji i Kartografii**

Dokument elektroniczny wygenerowany automatycznie dnia 24 listopada 2023 roku z systemu informatycznego iGeoMap/ePODGiK, nie wymaga podpisu organu lub upoważnionego pracownika ani pieczętki urzędowej.

Weryfikacji dokumentu można dokonać na stronie <https://weryfikacja.protokoluzud.epodgik.pl>.

Grodzisk Maz., dn.29.11.2023r.

DT.4743.81.2023

POSTANOWIENIE Nr 69/2023

Na podstawie art. 43 ust. 2 ustawy z dnia 21 marca 1985 r o drogach publicznych (t.j. Dz.U. z 2022 r. poz. 1693) art. 123 ustawy z dnia 14 czerwca 1960r. Kodeksu postępowania administracyjnego (t.j. Dz. U. z 2022 r. poz. 2000 z późn. zm.) oraz po rozpatrzeniu złożonego wniosku, przez p. Agnieszkę Zdziarską w sprawie uzgodnienia projektu budowy przykanalików sanitarnych ciśnieniowych w ciągu drogi powiatowej 1504W Adamowizna- Opypy – Milanówek w miejscowości Radonie ul. Widokowa dz. nr ew.142/7, 141/1, 128/12, 128/11, 128/10, 100/24, 100/22, 100/20, 100/16, 100/14, 100/13, 101, 100/2, 95, 90/15, 90/12, 90/7 obręb Radonie

Postanawia

Uzgodnić przedłożony projekt budowy przykanalików sanitarnych ciśnieniowych w ciągu drogi powiatowej 1504W Adamowizna- Opypy – Milanówek w miejscowości Radonie ul. Widokowa dz. nr ew.142/7, 141/1, 128/12, 128/11, 128/10, 100/24, 100/22, 100/20, 100/16, 100/14, 100/13, 101, 100/2, 95, 90/15, 90/12, 90/7 obręb Radonie

Uzasadnienie

Na zasadzie art.107 § 4 kodeksu postępowania administracyjnego odstępuję od uzasadnienia wobec uwzględnienia w całości żądania strony. Biorąc powyższe pod uwagę, orzeczono jak w sentencji.

Pouczenie

Na postanowienie niniejsze służy stronom zażalenie do Samorządowego Kolegium Odwoławczego w Warszawie, w terminie 7 dni od dnia doręczenia postępowania za moim pośrednictwem.



Z up. Zarządu Powiatu Grodziskiego
inż. Maria Strawa
DYREKTOR
Powiatowego Zarządu Dróg

Sprawę prowadzi:
Iwona Matysiak
(22) 724 – 05 – 70 wew. 16

Otrzymują:

1. Agnieszka Zdziarska
2. a/a



Grodzisk Mazowiecki, dnia 11 grudnia 2023 r.

URZĄD MIEJSKI
w GRODZISKU MAZOWIECKIM

**Wydział Zarządzania
Drogami Gminnymi**
ul. T. Kościuszki 12A
05-825 Grodzisk Mazowiecki
Tel. 22 755 20 06
ZDG.7230.4.83.2023

**Zakład Wodociągów i Kanalizacji
w Grodzisku Mazowieckim**
ul. Cegielniana 4
05-825 Grodzisk Maz.

Dot. Uzgodnienia dokumentacji projektowej

Na podstawie art. 39 ust. 3 a pkt 2 Ustawy z dnia 21 marca 1985 r. o drogach publicznych (tj. Dz. U z 2020 roku poz. 470 z późn.zm.) po rozpatrzeniu wniosku z dnia 28.11.2023 r. (data wpływu) uzgadniam projekt inwestycji polegającej na budowie przykanalików sanitarnych ciśnieniowych w ul. Widokowa, ul. Gogola, oraz ul. bocznej, ul. Widokowej w Radoniach w gminie Grodzisk Mazowiecki w zakresie gminnej działki drogowej, (zgodnie z decyzją nr 134/2023 z dnia 12 września 2023 r.) bez uwag.

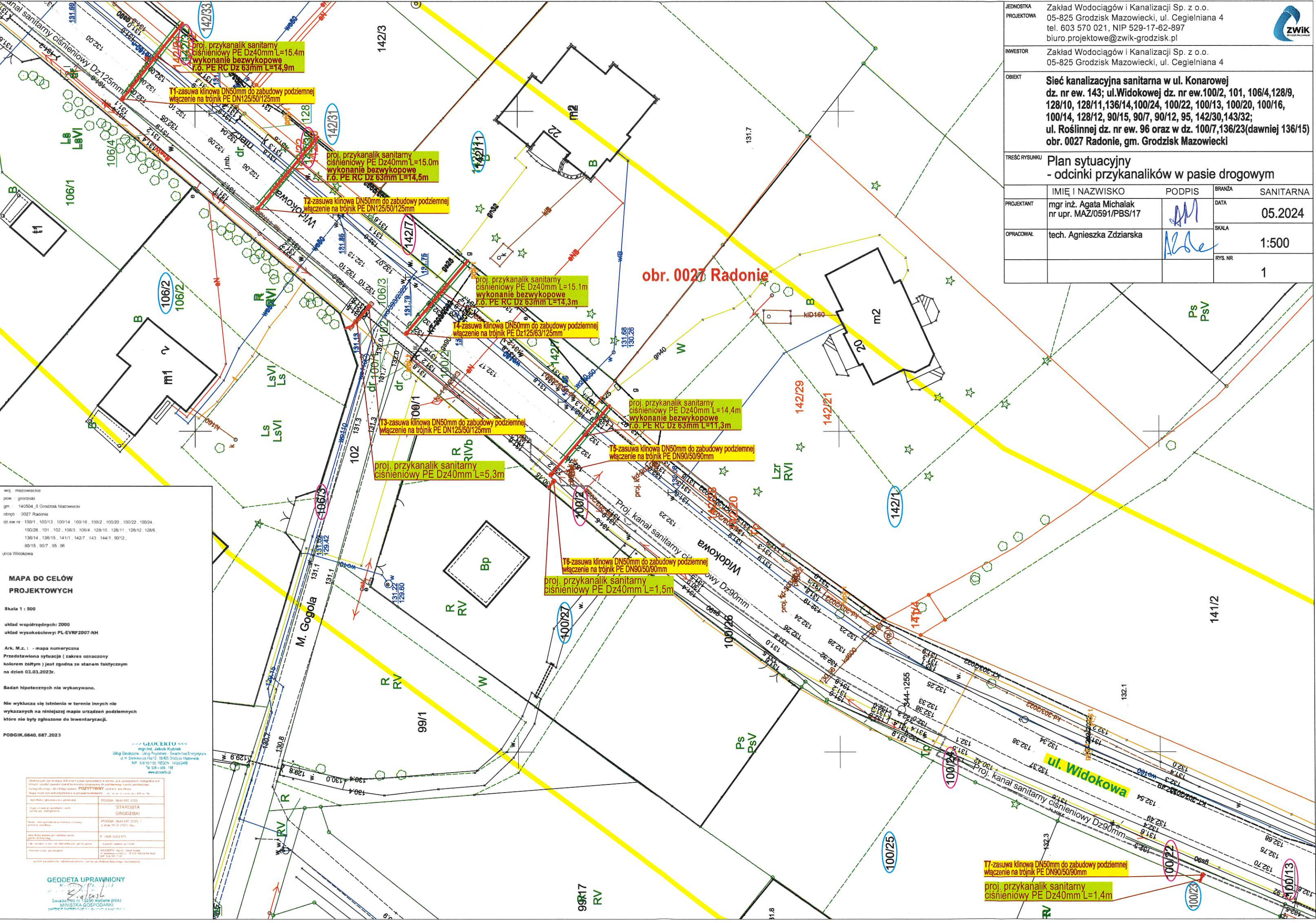
z up. BURMISTRZA

Naczelnik Wydziału Zarządzania
Drogami Gminnymi

Andrzej Korpysa

Sprawę prowadzi:
Główny specjalista
Piotr Jaskowski
Tel. 22 755 55 34 (wew. 239)

JEDNOSTKA PROJEKTOWA	Zakład Wodociągów i Kanalizacji Sp. z o.o. 05-825 Grodzisk Mazowiecki, ul. Cegielniana 4 tel. 603 570 021, NIP 529-17-62-897 biuro.projektowe@zwik-grodzisk.pl			
INWESTOR	Zakład Wodociągów i Kanalizacji Sp. z o.o. 05-825 Grodzisk Mazowiecki, ul. Cegielniana 4			
OBIEKT	Sieć kanalizacyjna sanitarna w ul. Konarowej dz. nr ew. 143; ul. Widokowej dz. nr ew. 100/2, 101, 106/4, 128/9, 128/10, 128/11, 136/14, 100/24, 100/22, 100/13, 100/20, 100/16, 100/14, 128/12, 90/15, 90/7, 90/12, 95, 142/30, 143/32; ul. Roślinnej dz. nr ew. 96 oraz w dz. 100/7, 136/23 (dawniej 136/15) obr. 0027 Radonie, gm. Grodzisk Mazowiecki			
TREŚĆ RYSUNKU	Plan sytuacyjny - odcinki przykanalików w pasie drogowym			
	IMIĘ I NAZWISKO	PODPIS	BRANŻA	SANITARNA
PROJEKTANT	mgr inż. Agata Michalak nr upr. MAZ/0591/PBS/17		DATA	05.2024
OPRACOWAŁ	tech. Agnieszka Zdziarska		SKALA	1:500
			RYS. NR	1



wój. mazowiecki
pow. grodzisk
gm. 140504_5 Grodzisk Mazowiecki
obręb. 0027 Radonie
dz. ew. nr. 100/1, 100/13, 100/14, 100/16, 100/2, 100/20, 100/22, 100/24,
100/26, 101, 102, 106/3, 106/4, 128/10, 128/11, 128/12, 128/9,
136/14, 136/15, 141/1, 142/7, 143, 144/1, 90/12,
90/15, 90/7, 95, 96
ul. Widokowa

**MAPA DO CELÓW
PROJEKTOWYCH**

Skala 1 : 500

układ współrzędnych: 2000
układ wysokościowy: PL-EVRF2007-NH

Ark. M.z. : - mapa numeryczna
Przedstawiona sytuacja (z zakresu oznaczony
kolorem żółtym) jest zgodna ze stanem faktycznym
na dzień 03.03.2023r.

Badań hipotecznych nie wykonywano.

Nie wyklucza się istnienia w terenie innych nie
wykazanych na niniejszej mapie urządzeń podziemnych
które nie były zgłoszone do inwentaryzacji.

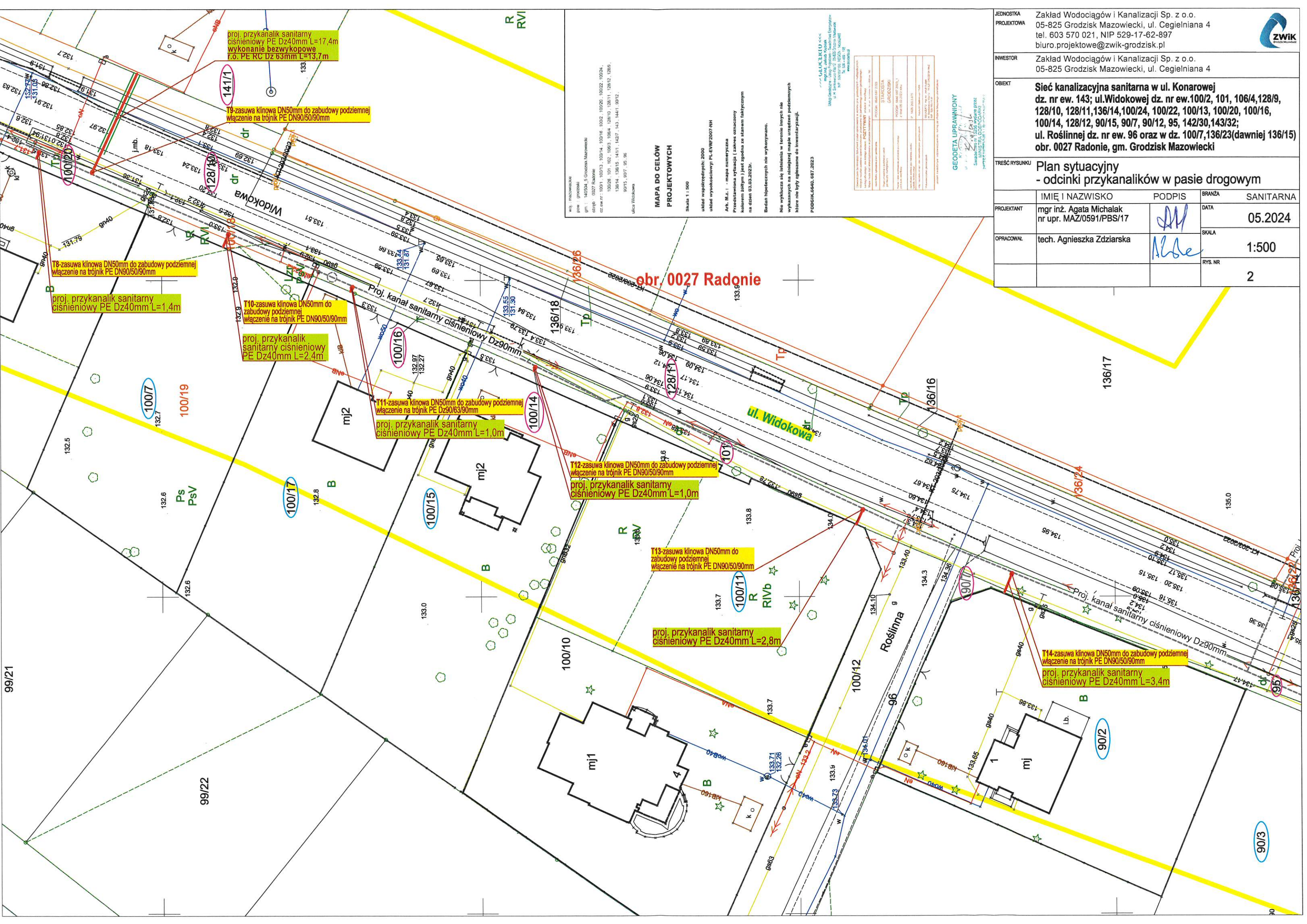
PODGIK.6640, 687.2023

GEODETA
mgr inż. Jakub Kubiak
Urząd Geodezyjny - Urząd Projektowy - Świadczenie Energetyczne
ul. Świerkowska 11a/12, 05-805 Grodzisk Mazowiecki
NIP: 5291761822, 140504048
tel. 603 570 021
www.geodeta.pl

GEODETA UPRAWNIONY
mgr inż. Jakub Kubiak
Świadczenie na 12 lat wydane przez
MINISTRA GOSPODARKI
NIP: 5291761822, 140504048

**STAROSTA
GRODZISKI**
mgr inż. Jakub Kubiak
ul. Świerkowska 11a/12, 05-805 Grodzisk Mazowiecki
NIP: 5291761822, 140504048
tel. 603 570 021
www.geodeta.pl

**STAROSTA
GRODZISKI**
mgr inż. Jakub Kubiak
ul. Świerkowska 11a/12, 05-805 Grodzisk Mazowiecki
NIP: 5291761822, 140504048
tel. 603 570 021
www.geodeta.pl



WIS. INŻYNIERSKI
prow. : (procedura)
główny : 140304.5 Grodzisk Mazowiecki
członek : 0027 Radonie
członek nr : 100/1, 100/13, 100/14, 100/16, 100/20, 100/22, 100/24,
100/28, 101, 102, 109/3, 109/4, 128/10, 128/11, 128/12, 128/9,
130/14, 136/15, 141/1, 142/7, 143, 144/1, 190/2,
190/15, 190/17, 190/18

Ulica Widołkowa

**MAPA DO CELÓW
PROJEKTOWYCH**

Skala 1 : 500

układ współrzędnych: 2000

układ wysokościowy: PL-EUW 2007-NH

Art. 14.1. - mapa numeryczna

Przedstawiona sytuacja (z zakresu oznaczony
kolorem zielonym) jest zgodna ze stanem faktycznym
na dzień 03.03.2023r.

Badania hipsometryczne nie wykonywano.

Nie wyklucza się istnienia w terenie innych nie
wykazywanych na niniejszej mapie urządzeń podziemnych
które nie były zgłoszone do inwentaryzacji.

PODOPIS: 0640. 087. 2023

GLUCERIO <<<
Magdalena - Inżynier - Specjalista Energetyki
ul. Sienkiewicza 10, 05-825 Grodzisk Mazowiecki
tel. 22 73 44 11 11, 22 73 44 11 12
www.glucerio.pl

Imię i nazwisko	PODOPIS	Stanowisko
mgr inż. Agata Michalak		Projektant
tech. Agnieszka Zdziarska		Opracowała

GEODETA UPRAWNIENI
Szanowny Państwie,
MINISTERSTWA ŚRODOWISKA
JANUSZ HANUSZAK

JEDNOSTKA PROJEKTOWA	Zakład Wodociągów i Kanalizacji Sp. z o.o. 05-825 Grodzisk Mazowiecki, ul. Cegielniana 4 tel. 603 570 021, NIP 529-17-62-897 biuro.projektowe@zwik-grodzisk.pl			
INWESTOR	Zakład Wodociągów i Kanalizacji Sp. z o.o. 05-825 Grodzisk Mazowiecki, ul. Cegielniana 4			
OBIEKT	Sieć kanalizacyjna sanitarna w ul. Konarowej dz. nr ew. 143; ul. Widołkowej dz. nr ew. 100/2, 101, 106/4, 128/9, 128/10, 128/11, 136/14, 100/24, 100/22, 100/13, 100/20, 100/16, 100/14, 128/12, 90/15, 90/7, 90/12, 95, 142/30, 143/32; ul. Roślinna dz. nr ew. 96 oraz w dz. 100/7, 136/23 (dawniej 136/15) obr. 0027 Radonie, gm. Grodzisk Mazowiecki			
TREŚĆ RYSUNKU	Plan sytuacyjny - odcinki przykanalików w pasie drogowym			
	IMIĘ I NAZWISKO	PODPIS	BRANŻA	SANITARNA
PROJEKTANT	mgr inż. Agata Michalak nr upr. MAZ/0591/PBS/17		DATA	05.2024
OPRACOWAŁ	tech. Agnieszka Zdziarska		SKALA	1:500
			RYS. NR	2

