

HENRYK MAZUR
UL. SZCZĘŚLIWA 35, 59-500 ZŁOTORYJA

DOKUMENTACJA TECHNICZNA

Przebudowa drogi gminnej wewnętrznej w m. Czerwonny Kościół

Załącznik do zgłoszenia
budowy/robot budowlanych
Nr AB.6143.283.2014
dnia 03.09.2014

Objekt:

Droga

Kategoria obiektu:

XXV

Adres obiektu :

Działki nr 115/2
Obręb: 0004 Czerwonny Kościół
Jednostka ewidencyjna: 020903_2 Krotoszyce

Inwestor :

Gmina Krotoszyce
Ul. Piastowska 46, 59-223 Krotoszyce

Branża :

Drogowa

Projektant

branży drogowej):

inż. Henryk Mazur

upr. Nr 32/84/LW

inż. HENRYK MAZUR
ul. Piastowska 46, Krotoszyce 59-223
59-500 Złotoryja, ul. Szczęśliwa 35
59-500 Złotoryja, ul. Piastowska 46
59-223 Krotoszyce

Złotoryja, sierpień 2021

OŚWIADCZENIE

do projektu budowlanego „PRZEBUDOWA DROGI GMINNEJ WEWNĘTRZNEJ NA DZIAŁCE NR 115/2 W MIEJSCOWOŚCI CZERWONY KOŚCIOŁ GM. KROTOSZYCE

Na podstawie art. 20, pozycja 1 ustawy z dnia 7 lipca 1994r. – „Prawo budowlane”

(Dz.U. 2017.1332 t.j.)

Oświadczam, że niniejsza dokumentacja budowlana

dla inwestora :

Gmina Krotoszyce
ul. Piastowska 46
59 – 223 Krotoszyce

została wykonana zgodnie z obowiązującymi przepisami techniczno-budowlanymi, normami, wytycznymi oraz zasadami wiedzy technicznej

Dostarczone opracowania są zgodne z umową, obowiązującymi przepisami oraz zostają wydane w stanie kompletnym ze względu na cel, któremu mają służyć.

Projektant przenosi z dniem wykonania niniejszej umowy majątkowe prawa autorskie na Zamawiającego i nie będzie wnosić z tego tytułu roszczeń.

Projektant branży drogowej:
Inż. Henryk Mazur, nr upr. 32/84/Lw

Inż. HENRYK MAZUR
ul. 25 ust. 1 § 6 ust. 1 § 7
ul. 13 ust. 1 pkt 3 lit. a
59-600 Zimoryta, ul. Szczepińska 35
Krajowa Nr. 32/84/Lw

Kod CPV	Opis
4510000-8	Przygotowanie terenu pod budowę
45111200-0	Roboty w zakresie przygotowania terenu pod budowę i roboty ziemne
45233220-7	Roboty w zakresie nawierzchni dróg

Klasyfikacja głównych robót według Wspólnego Słownika Zamówień – kody CPV

CZĘŚĆ OPISOWA
INFORMACJA DOTYCZĄCA BEZPIECZEŃSTWA I OCHRONY ZDROWIA
CZĘŚĆ RYSUNKOWA
DOKUMENTY FORMALNE

SPIS TREŚCI

OPIS TECHNICZNY

1. Podstawa opracowania

- Zlecenie Inwestora
- Wizja lokalna
- Mapa zasadnicza

2. Przedmiot i Zakres opracowania

Przedmiotem niniejszego opracowania jest wykonanie dokumentacji projektowej dot. przebudowy gminnej drogi wewnętrznej w zakresie wymiany nawierzchni z szutrowej na nawierzchnię z kostki betonowej. Zakres prac został określony przez inwestora

3. Stan istniejący

3.1. Lokalizacja obiektu

Ww. teren znajduje się w miejscowości Czerwonny Kościół, gmina Krotoszyce stanowi drogę wewnętrzną dojazdową na działce nr 115/2.

3.2. Uzbromienie terenu

Na podstawie geodezyjnej inwentaryzacji istniejącego uzbrojenia, w omawianym terenie występują następujące sieci:

- sieć wodociągowa
- sieć kanalizacji sanitarnej
- sieć gazowa
- sieć energetyczna

W ramach przedmiotowego zadania należy wykonać regulację wysokościową studni i

zaworów urządzeń podziemnych.

Kolizja z sieciami energetycznymi, gazowymi nie występuje. Przyjęto założenie, że lokalizowane sieci ułożone są na głębokości normatywnej, natomiast odległość niwelety

jezdni od sieci napowietrznych nie ulega zmianie. W przypadku natrafienia na

niezidentyfikowane sieci lub urządzenia podziemne należy niezwłocznie powiadomić o tym właściwego gestora.

3.3. Szata roślinna

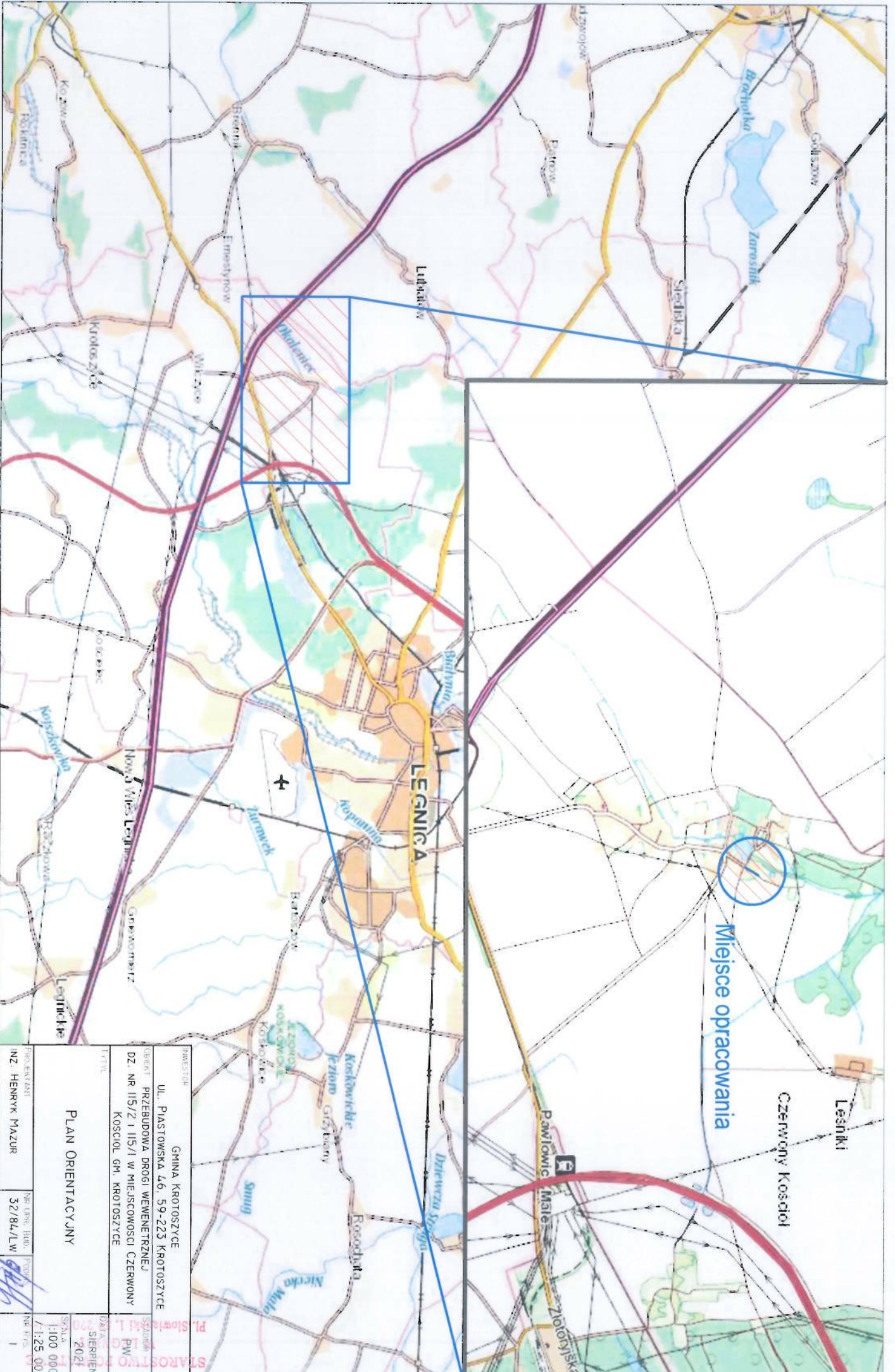
W rejonie projektowanej inwestycji nie stwierdza się występowania zadrzewienia oraz krzewów

3.4. Warunki gruntowo-wodne

Na podstawie makroskopowej analizy warunków gruntowo-wodnych, polegającej na wykonaniu odkrywki (gł. ok 0,5 m poniżej poziomu terenu), stwierdza się proste warunki gruntowe, brak wody gruntowej oraz ustala się pierwszą kategorię geotechniczną.

4. Opis zamierzenia

- obustronny krawężnik najazdowy (1/5/22 na podsypce cementowo piaskowej 1/3)
- Wpływ na środowisko.
- Przedmiotowa inwestycja nie wpływa negatywnie na środowisko naturalne. Inwestycja nie została objęta obowiązkiem sporządzenia Raportu Oddziaływania na Środowisko wg Ustawy z dnia 27 kwietnia 2001 r. Prawo ochrony Środowiska (Dz. U. 2018. 799 tekst jednolity).
- 7. Zabezpieczenia przed wpływami eksploatacji górnictwa.
- Brak.
- 8. Obszar oddziaływania obiektu
- Obszar oddziaływania obiektu mieści się w granicach działek nr 115/2 obręb 0004 Czerwonny Kościół, jednostka ewidencyjna 020903_2 Krotoszyce.
- Obszar oddziaływania obiektu określono na podstawie art. 3 pkt 20 ustawy z dnia 7 lipca 1994 r. Prawo Budowlane (Dz.U.2017.1332 t.j. ze zm.).
- 9. Informacja o wpływach eksploatacji górnictwa.
- Brak wpływów eksploatacji górnictwa.
- 10. Ochrona konserwatorska.
- Przedmiotowy teren nie jest wpisany do rejestru zabytków.
- 11. Zalecenia końcowe
- Stabilizacja starych punktów niwelety ma być dostępna do wglądu przez cały okres wykonywania prac budowlanych.
- Plac budowy po pracach budowlanych należy uprzátnać a tereny przyległe, uszkodzone podczas budowy doprowadzić do stanu pierwotnego.
- Wykonawca ma obowiązek zgłoszenia inspektorowi nadzoru oraz przedstawicielowi inwestora wykonanie profilowania
- Wszystkie roboty ziemne wykonywać sprzętem mechanicznym, a gdy jest to konieczne – zwłaszcza w obrębie podziemnej infrastruktury technicznej - również z zachowaniem ostrożności. Prace ziemne w pobliżu czynnych kabli elektroenergetycznych prowadzić przy wyłączonej energii.
- O terminie przystąpienia do wykonywania robót powiadomić wszystkich właścicieli obcych sieci i urządzeń znajdujących się w obszarze prowadzonych robót i uzgodnić z nimi warunki prowadzenia robót.
- Szczególną wagę należy zwrócić na zagrożenia bezpieczeństwa zdrowia i życia wynikające z prowadzenia robót w terenie zabudowanym tj.:
- właściwy rozładunek ciężkich materiałów
- składowanie materiałów zgodnie z instrukcjami producentów i przepisami bhp w miejscach, do których będzie ograniczony dostęp osób niezatrudnionych



Miejsce opracowania

Czerwony Kościół


Lesniki

LEGNICA

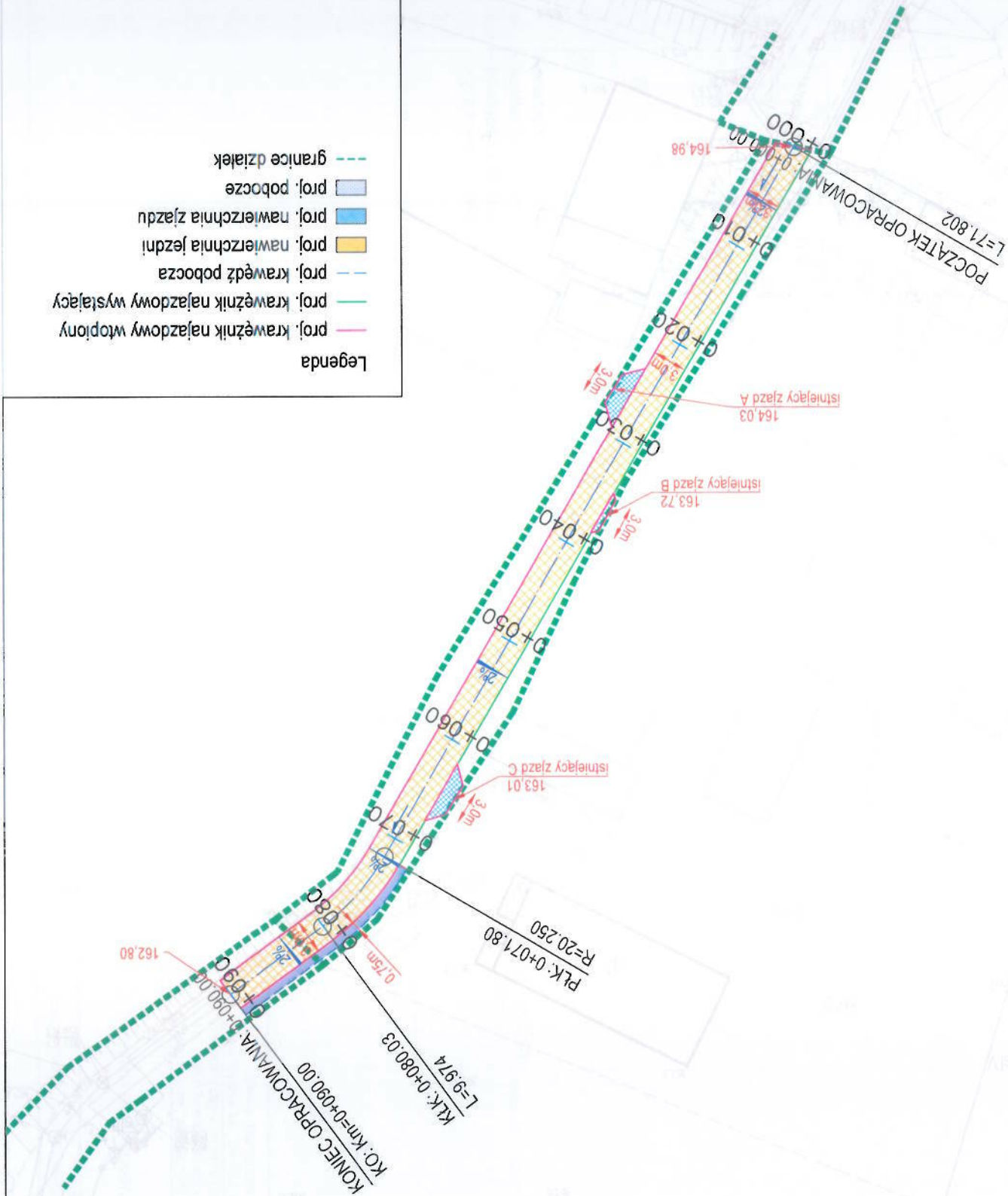
PLAN ORIENTACYJNY

RMUSTEK CHINA KROTOSZYCE UL. PIASTOWSKA 46, 59-223 KROTOSZYCE		SPISANE 2021 PW	
CEL: PRZEBUDOWA DRÓGI WENETRIZUNEJ DZ. NR 115/2 I 115/1 W MIEJSCOWOŚCI CZERWONY KOSCIÓL GM. KROTOSZYCE		DATA SIERNIEŃ 2021	
PLAN PLAN ORIENTACYJNY		SKALA 1:100 000 1:125 000	
INŻ. HENRYK MAZUR		NR 32/84/LW	

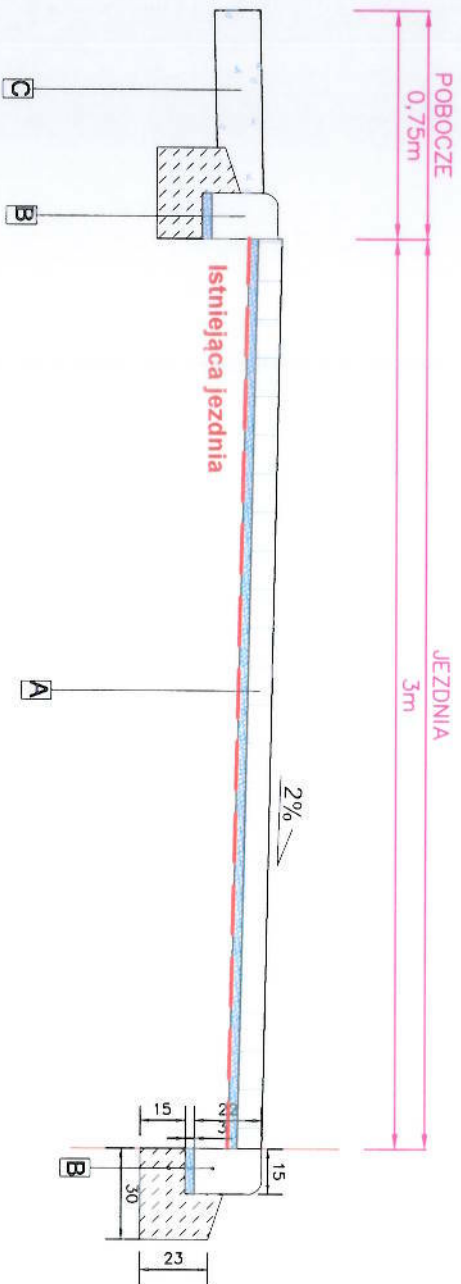
STAROSTWO POWIATOWE
 PL. SŁOWIAŃSKI 1, 59-100 LEGNICA

INWESTOR GMINA KROTOSZYCE UL. PIASTOWSKA 46, 59-223 KROTOSZYCE		PROJEKT PRZEBUDOWA DRÓGI WEMENSTRZNEJ DZ. NR 115/2 I 115/1 W MIEJSCOWOŚCI CZERWONY KOSCIÓL, GM. KROTOSZYCE	
STADIUM PW		DATA SIERPIEŃ 2021	
SKALA 1:500		PROJEKTANT INŻ. HENRYK MAZUR NR UPB. BUD. 32/87/LW	
NR RYS. 2			

- Legenda**
- proj. krawężnik najazdowy wtopiony
 - proj. krawężnik najazdowy wystający
 - proj. krawędź pobocza
 - proj. nawierzchnia jezdni
 - proj. nawierzchnia zjazdu
 - proj. pobocze
 - granice działek



PRZEKRÓJ KONSTRUKCYJNY
w km 0+071,80 do km 0+090,00



A

Konstrukcja jezdni:

- kostka betonowa - gr. 8cm
- podsypka cementowo-piaskowa 1:3 - gr. 3cm
- wyrównanie istniejącej jezdni utwardzonej

B

Konstrukcja krawężnika z oporem:

- krawężnik betonowy najazdowy wtopiony 15x22cm
- podsypka cementowo-piaskowa 1:3 - gr. 3cm
- ława betonowa C12/15

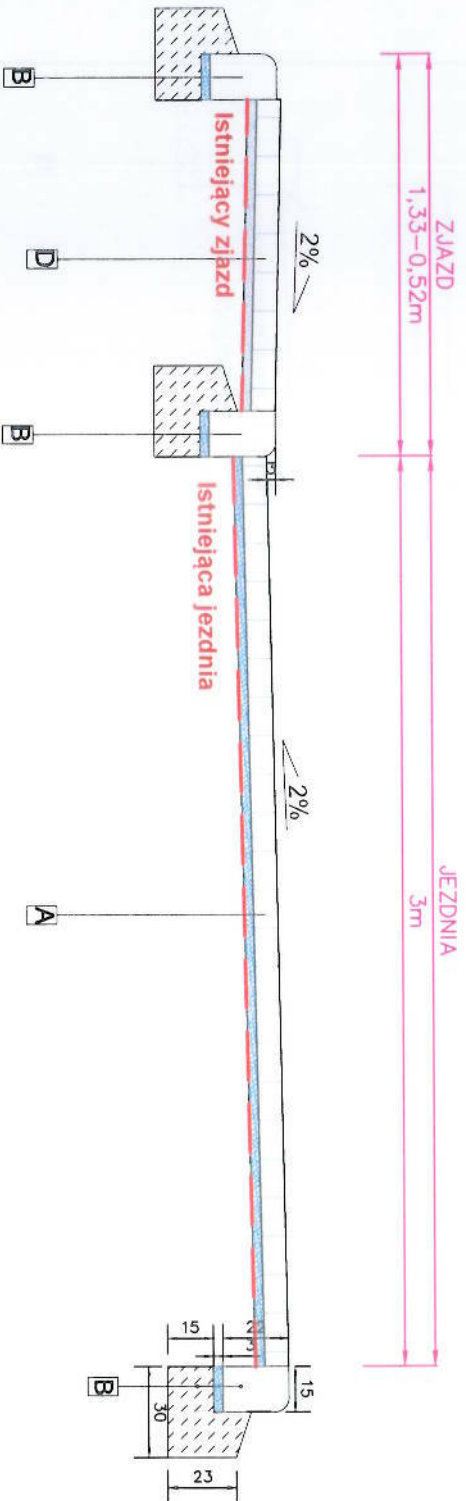
C

Konstrukcja pobocza:

- mieszanka kamienna 0,25mm lub frezowina - gr. 15cm

INWESTOR		GMINA KROTOSZYCE	
UL. PIASTOWSKA 46, 59-223 KROTOSZYCE			
OBIEKT		PRZEBUDOWA DRÓGI WENIETRZNEJ	
DZ. NR 115/2 I 115/1 W MIEJSCOWOŚCI CZERWONY KOSCIÓL GM. KROTOSZYCE			
TYTUŁ		PRZEKRÓJ KONSTRUKCYJNY	
PROJEKTANT	INZ. HENRYK MAZUR	NR UPB. BUD.	32/84/LW
SYGNATURA		DATA	2021
SKALA	1:25	STRONA	4

PRZEKRÓJ KONSTRUKCYJNY na zjeździe B i C



A

Konstrukcja jezdni:

- kostka betonowa - gr. 8cm
- podsypka cementowo-piaskowa 1:3 - gr. 3cm
- wyrównanie istniejącej jezdni utwardzonej

B

Konstrukcja krawężnika z oporem:

- krawężnik betonowy najazdowy wtopiony 15x22cm
- podsypka cementowo-piaskowa 1:3 - gr. 3cm
- ława betonowa C12/15

D

Konstrukcja zjazdu:

- kostka betonowa - gr. 8cm
- podsypka cementowo-piaskowa 1:3 - gr. 3cm
- wyrównanie istniejącego zjazdu utwardzonego

INWESTOR		GMINA KROTOSZYCE	
UL. PIASTOWSKA 46, 59-223 KROTOSZYCE			
OBIEKT		PRZEBUDOWA DRÓGI WYMIENIETRZNEJ	
DZ. NR 115/2 I 115/1 W MIEJSCOWOŚCI CZERWONY		KOSCIÓŁ GM. KROTOSZYCE	
PROJEKTANT		PRZEKRÓJ KONSTRUKCYJNY	
INZ. HENRYK MAZUR	NR UPB. BUD.	PROJEKT	5
	32/84/LW		
DATA		LIPIEC 2021	
SKALA		1:25	
PROJEKTOWANE		SIERPIEŃ	