











Przegląd i projekt szczegółowej osnowy wysokościowej i wielofunkcyjnej dla obszaru gmin: Marki, Żąbki, Zielonka i Kobyłka

6640.10336.2020

Mapa projektu technicznego osnowy wysokościowej i wielofunkcyjnej 3 klasy

Skala 1:10 000

- Legenda:
-  Punkt osnowy podstawowej
 -  Punkt istniejący
 -  Punkt uszkodzony
 -  Punkt projektowany
 -  Punkt przewidziany do pomiaru GNSS
 -  Linia do pomiaru
 -  Odcinek kontroly
 -  Granica obiektu
 - Numery linii



PRZEDSIĘBIORSTWO POMIARÓW GEODEZYJNYCH SPÓŁKA Z O.O.
ul. Jacka Kaczmarskiego 27, 02-679 Warszawa

Wykonał:

Zatwierdził: