

1. Czajkowski

URZĄD GMINY W SZEMUDZIE

Nr 04760200859108



RPW/46829/2023

Data rejestracji 2023-09-20

wyłynęło dnia 2023-12-14

Nr rej. d 9087 podpis [signature]

[signature] S. Kwiatkowski

Starostwo Powiatowe w Wejherowie  
Wydział Budownictwa i Nieruchomości  
Referat Architektury i Budownictwa

wply- 20-09-2023 -nr

L.dz. 4045 podpis [signature]

AB. 6743.4. 343, 2023.16

ZGŁOSZENIE

budowy lub wykonywania innych robót budowlanych

(PB-2)

PB-2 nie dotyczy budowy i przebudowy budynku mieszkalnego jednorodzinnego.

Podstawa prawna: Art. 30 ust. 2 w zw. z ust. 4d ustawy z dnia 7 lipca 1994 r. – Prawo budowlane (Dz. U. z 2020 r. poz. 1333, z późn. zm.).

1. ORGAN ADMINISTRACJI ARCHITEKTONICZNO-BUDOWLANEJ

Nazwa: STAROSTA WEJHEROWSKI

2.1. DANE INWESTORA<sup>1)</sup>

Imię i nazwisko lub nazwa: GMINA SZEMUD  
 Kraj: POLSKA Województwo: POMORSKIE  
 Powiat: WEJHEROWSKI Gmina: SZEMUD  
 Ulica: SAMORZĄDOWA Nr domu: 17 Nr lokalu: 417  
 Miejscowość: SZEMUD Kod pocztowy: 84-217 Poczta: SZEMUD  
 Email (nieobowiązkowo):  
 Nr tel. (nieobowiązkowo): 502643859

2.2. DANE INWESTORA (DO KORESPONDENCJI)<sup>1)</sup>

Wypełnia się, jeżeli adres do korespondencji inwestora jest inny niż wskazany w pkt 2.1.

Kraj: Województwo:  
 Powiat: Gmina:  
 Ulica: Nr domu: Nr lokalu:  
 Miejscowość: Kod pocztowy: Poczta:  
 Adres skrzynki ePUAP<sup>2)</sup>:

3. DANE PEŁNOMOCNIKA<sup>1)</sup>

Wypełnia się, jeżeli inwestor działa przez pełnomocnika.

pełnomocnik

pełnomocnik do doręczeń  
 Z up. Starosty  
 Kierownik Referatu  
 Architektury i Budownictwa  
 Anna Podbielska

Imię i nazwisko:  
 Kraj: Województwo:  
 Powiat: Gmina:  
 Ulica: Nr domu: Nr lokalu:  
 Miejscowość: Kod pocztowy: Poczta:  
 Adres skrzynki ePUAP<sup>2)</sup>:

PRZYJĘTO ZGŁOSZENIE bez pisemnego potwierdzenia

data 5.12.2023 podpis [signature]

Email (nieobowiązkowo): .....

Nr tel. (nieobowiązkowo): .....

#### 4. INFORMACJE O ROBOTACH BUDOWLANYCH

Rodzaj, zakres i sposób wykonywania: **PRZEBUDOWA DRUGI GMINNEJ**  
**W ISTNIEJĄCYM PASIE DRUGOWYM POPRZEC UKOZENIE NOWEJ NAWIER**  
**Z PŁYT DRUGOWYCH TYPU JOMB GRUB. 12,5CM NRAZ Z UKSZTAŁTOW**  
**POBOCZY NA PRZEDNIO WYBUDOWANEJ NAWIERZCHNI DRUGOWEJ**  
**Z KAMIENIA KAMARNEGO. DŁUGOŚĆ PRZEBUDOWYwanej DRUG**  
**WYNOŚI 298,00M 11.10.2023r. ✓**  
Planowany termin rozpoczęcia<sup>3)</sup>: .....

#### 5. DANE NIERUCHOMOŚCI (MIEJSCE WYKONYWANIA ROBÓT BUDOWLANYCH)<sup>1)</sup>

Województwo: **POMORSKIE**  
Powiat: **WEJHEROWSKI** Gmina: **SZEMUD**  
Ulica: **GRABOWA** Nr domu: .....  
Miejscowość: **DOBZEWINO** Kod pocztowy: .....  
Identyfikator działki ewidencyjnej<sup>4)</sup>: **256/2; 249/3; 249/11. ✓**

#### 6. OŚWIADCZENIE W SPRAWIE KORESPONDENCJI ELEKTRONICZNEJ

Wyrażam zgodę  Nie wyrażam zgody

na doręczanie korespondencji w niniejszej sprawie za pomocą środków komunikacji elektronicznej w rozumieniu art. 2 pkt 5 ustawy z dnia 18 lipca 2002 r. o świadczeniu usług drogą elektroniczną (Dz. U. z 2020 r. poz. 344).

#### 7. ZAŁĄCZNIKI

- Oświadczenie o posiadaniu prawa do dysponowania nieruchomością na cele budowlane.  
 Pełnomocnictwo do reprezentowania inwestora (opłacone zgodnie z ustawą z dnia 16 listopada 2006 r. o opłacie skarbowej (Dz. U. z 2020 r. poz. 1546, z późn. zm.)) – jeżeli inwestor działa przez pełnomocnika.  
 Potwierdzenie uiszczenia opłaty skarbowej – jeżeli obowiązek uiszczenia takiej opłaty wynika z ustawy z dnia 16 listopada 2006 r. o opłacie skarbowej.

Inne (wymagane przepisami prawa):

**MAPA Z ZAZNACZONĄ LOKALIZACJĄ OBIEKTU**

#### 8. PODPIS INWESTORA (PEŁNOMOCNIKA) I DATA PODPISU

Podpis powinien być czytelny. Podpis i datę podpisu umieszcza się w przypadku dokonywania zgłoszenia w postaci papierowej.

..... **Wolkonko Ryszard** **19.09.2023r**

<sup>1)</sup> W przypadku większej liczby inwestorów, pełnomocników lub nieruchomości dane kolejnych inwestorów, pełnomocników lub nieruchomości dodaje się w formularzu albo zamieszcza na osobnych stronach i dołącza do formularza.

<sup>2)</sup> Adres skrzynki ePUAP wskazuje się w przypadku wyrażenia zgody na doręczanie korespondencji w niniejszej sprawie za pomocą środków komunikacji elektronicznej.

<sup>3)</sup> W przypadku zgłoszenia budowy tymczasowego obiektu budowlanego w polu „Planowany termin rozpoczęcia” należy wskazać również planowany termin rozbiórki lub przeniesienia w inne miejsce tego obiektu.

<sup>4)</sup> W przypadku formularza w postaci papierowej zamiast identyfikatora działki ewidencyjnej można wskazać jednostkę ewidencyjną, obręb ewidencyjny i nr działki ewidencyjnej oraz arkusz mapy, jeżeli występuje.

Starostwo Powiatowe w Wejherowie  
Wydział Budownictwa i Nieruchomości  
Referat Architektury i Budownictwa  
84-200 Wejherowo, ul. 3 Maja 4  
Reg. 191686414, NIP 588-183-10-62

Starostwo Powiatowe w Wejherowie  
ZAŁĄCZENIE DO ZGŁOSZENIA

AB.6743.4.343.dod3.16 20.09.2023  
nr ..... z dnia .....

## OPIS

do projektowanej przebudowy nawierzchni odcinka drogi gminnej w Dobrzewinie

Własność gruntu :Gmina Szemud

Wieś : Dobrzewino , ul. Grabowa

Działki nr : 256/2, 249/3, 249/11

Inwestor : Gmina Szemud

### 1. Stan istniejący

Droga na projektowanym odcinku posiada nawierzchnię z kruszywa naturalnego łamanego. Wody opadowe odprowadzane są na pobocza drogi . W pasie drogowym istnieje sieć wodociągowa wiejska, sieć energetyczna nn 0,4kV , sieć teletechniczna abonencka , nie kolidujące z projektowanym zamierzeniem .

Przebudowywana droga nie stanowi drogi publicznej w rozumieniu ustawy o drogach publicznych Dz.U.2021.1376 z dnia 2021.07.29 .

### 2. Zakres objęty przebudową i sposób wykonania robót

Klasa drogi – droga wewnętrzna (KDW) , n/m 1/2

Odcinek drogi przewidzianej do przebudowy wynosi **298,00 m** długości . Przebudowę zaprojektowano w pasie istniejącego koryta drogi . Przebudowa polegać będzie na ułożeniu nawierzchni z płyt betonowych Jomb na istniejącej nawierzchni z kamienia łamanego i wynosić będzie **5,00 m** szerokości . Pobocza drogi o szerokości **0,50 m** wykonane będą z gruzu betonowego o frakcji do 40mm , który zostanie zasypany warstwą kruszywa łamanego z domieszką żwiru o grub. **5 cm** .

Przewidziano zachowanie istniejących rzędnych nawierzchni drogi , a tym samym wykorzystanie kruszywa kamiennego jako dolnej warstwy podbudowy .

Nie przewiduje się zasadniczych korekt łuków poziomych oraz spadków pionowych na odcinku projektowanej przebudowy. Istniejąca infrastruktura techniczna /sieć wodociągowa wiejska, sieć energetyczna nn 0,4kV, sieć teletechniczna abonencka / pozostanie bez naruszenia z zachowaniem właściwej warstwy przykrycia gruntem. Ułożenie nawierzchni z płyt betonowych JOMB nie będzie wpływać negatywnie na istniejącą infrastrukturę techniczną. Wody opadowe odprowadzone zostaną na pobocza drogi.

Drzewa usytuowane blisko drogi/w pasie drogi gminnej/ zostaną zabezpieczone przed uszkodzeniem podczas prowadzenia robót drogowych żerdziami drewnianymi na wysokość 3,00m

Konstrukcja nawierzchni składać się będzie z następujących warstw :

1. Podbudowa z kamienia łamanego grub. ok. 15 cm /istniejąca nawierzchnia drogi/
2. Warstwa wyrównująca podbudowy z kruszywa naturalnego grub. 12 cm /mieszanka żwirowa o uziarnieniu od 0 do 8mm/
3. Nawierzchnia z płyt JOMB podwójnie zbrojonych grub. 12,5cm na poduszce piaskowej przesianej /uziarnienie od 0 do 2mm, grub. 3 cm /
4. Pobocza drogi z gruzu betonowego frakcji do 40,00mm z 30% domieszką kruszywa naturalnego grub.15 cm, zasypane od góry kruszywem łamanym z domieszką żwiru 50/50 grub. 5 cm

Załączniki :

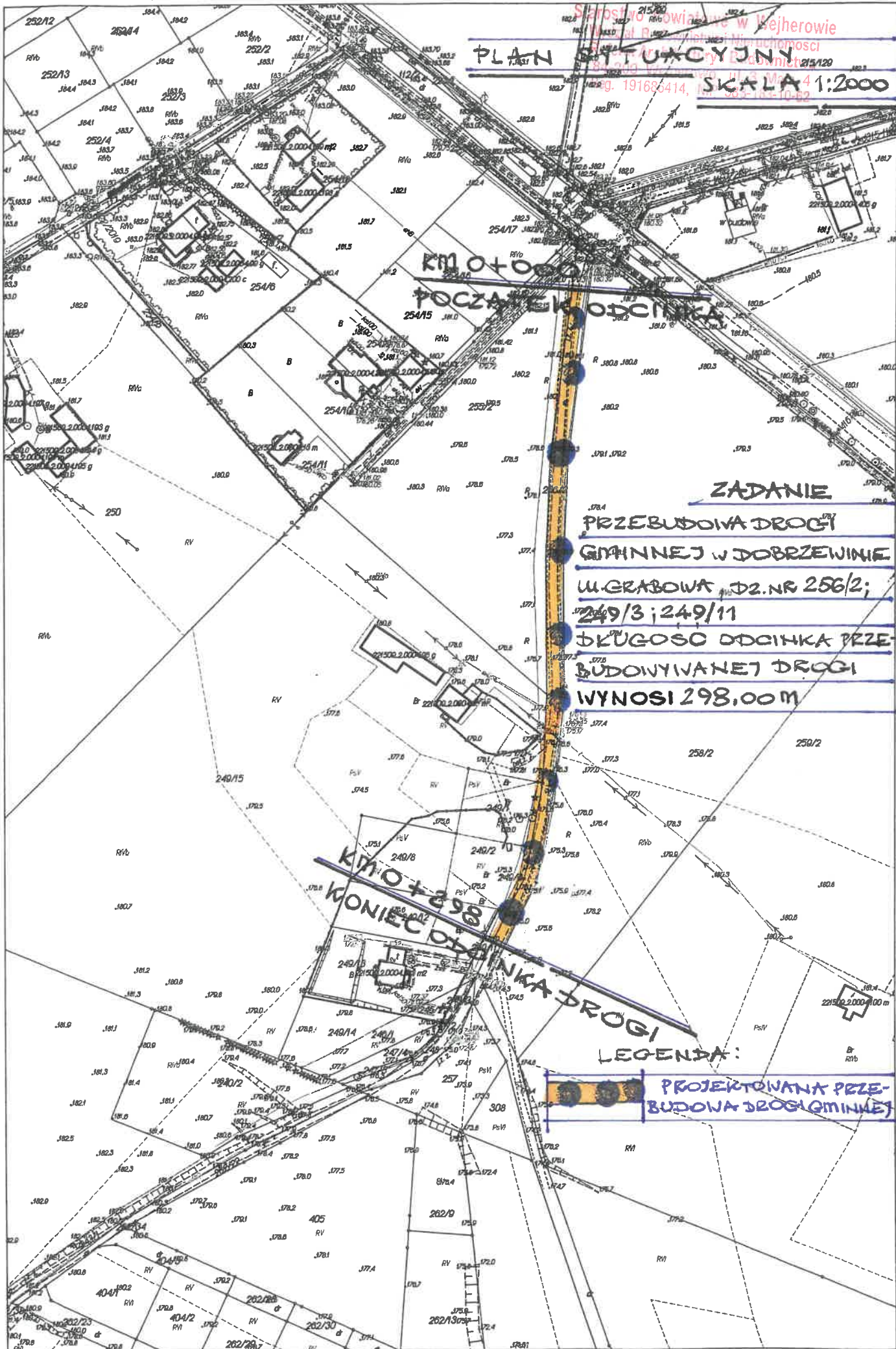
1. Plan sytuacyjny na mapie do celów informacyjnych w skali 1:1000
2. Plan orientacyjny na mapie ewidencyjnej w skali 1: 2000
3. Przekrój konstrukcyjny w skali 1: 20

Opracował:



Stefan Miotke

wrzesień 2023r.



KRUSZYWO KAMIANE GRUB. 50CM

ZBOMIESZKA, WIDUKU 50/50

500

50

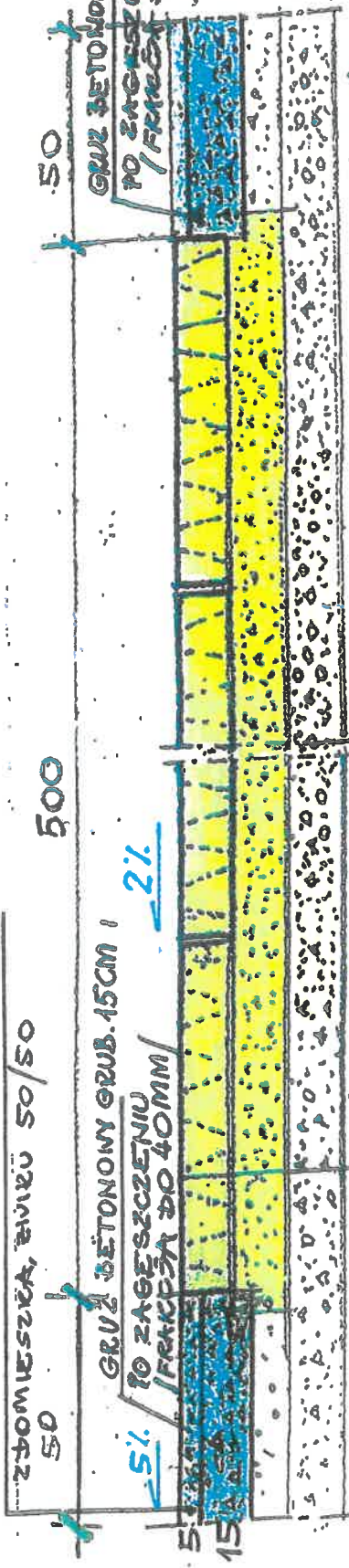
GRUŻ BETONOWY GRUB. 15CM

5% / 10 ZAGĘSZCZENIU / FRAKCJA DO 40MM

2%

GRUŻ BETONOWY GRUB. 15CM

10 ZAGĘSZCZENIU / FRAKCJA DO 40MM



PŁYTY BETONOWE JOMB NA PODUSZCE PIASKOWEJ / OP. / GRUB. 3CM

PODBUDOWA Z MIESZANKI ŻWIROWEJ / UZIARNIENIE OD 0 DO 8 / GRUB. 12CM

ISTNIEJĄCA PODBUDOWA Z KRUSZYWA NATURALNEGO GRUB. 20CM

GRUNT G1

PRZEKRÓJ KONSTRUKCYJNY

SKALA 1:20

PRZEBUDOWA ODCINKA DRÓGI GŁAVNEJ

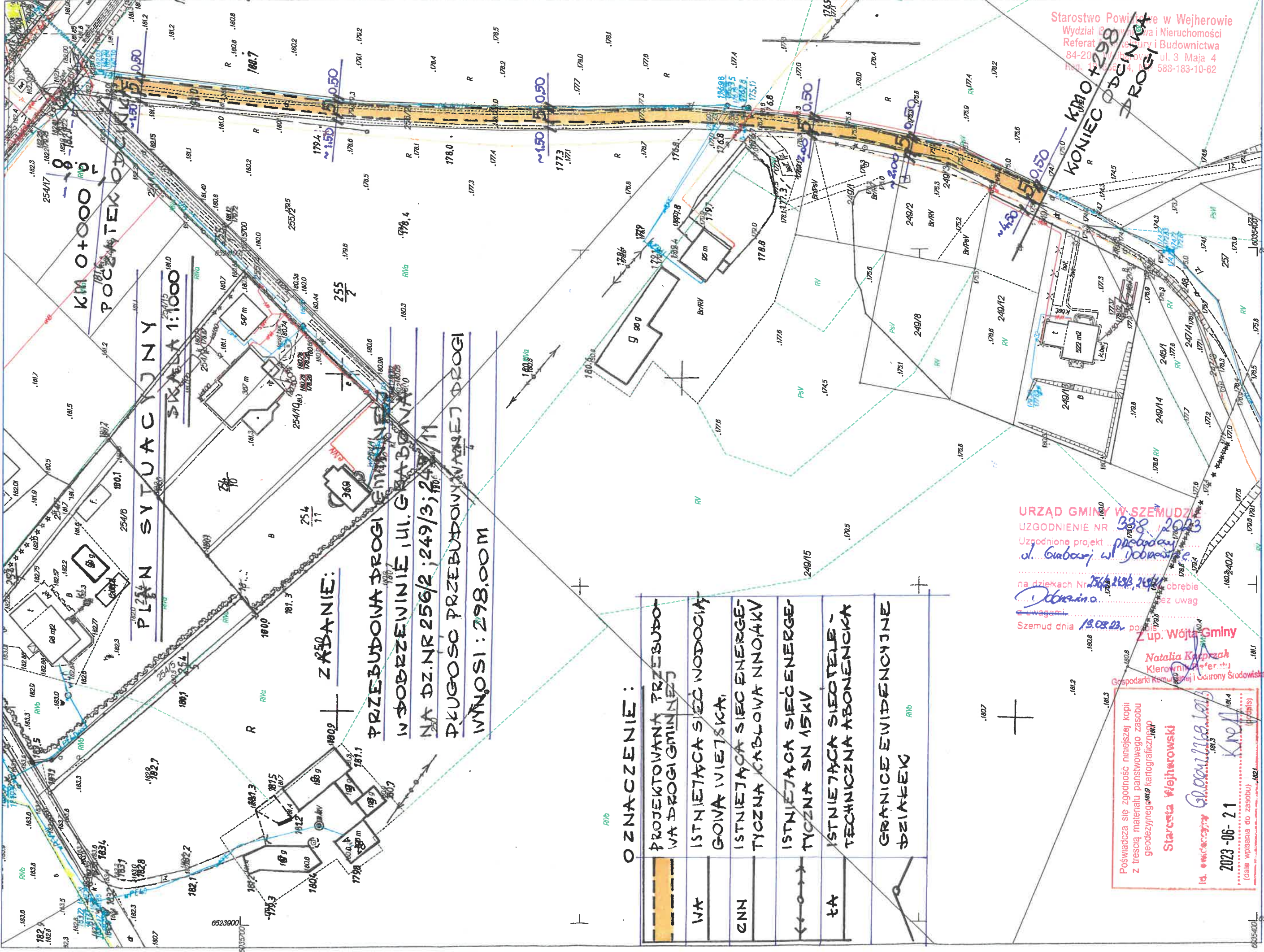
WE WSI DOBRZEWINO GMINA SZEMUD

UL. GRABOWA

Starostwo Powiatowe w Wejherowie  
 Wydział Budownictwa i Nieruchomości  
 Referat Architektury i Budownictwa  
 84-200 Wejherowo, ul. 3 Maja 4  
 Reg. 191686414, NIP 588-183-10-62

KOPIA MAPY ZASADNICZEJ Skala 1: 1000  
 woj. POMORSKIE, pow. wejherowski  
 Nazwa obrębu : Dobrzewino  
 Działki : 256/2

Jednostka ewidencyjna : Szemud



wzrostki



ARK. NR 1

KM 0+000  
 POCENTEK DROGI

PLAN SYTUACYJNY  
 SKALA 1:1000

ZARZĄDZANIE:

PRZEBUDOWANA DROGI ENERGENE  
 W DOBRZEWINIE, UL. GRABOWA  
 NA DZ. NR 256/2; 249/3; 249/11  
 PKWOSZC PRZEBUDOWY WARSZT DROGI  
 WNIOSI : 298.00M

OZNACZENIE :	PROJEKTOWANA PRZEBUDOWA DROGI GMINNEJ
W	ISTNIEJĄCA SIEĆ WODOCIĄGOWA WIEJSKA,
G	ISTNIEJĄCA SIEĆ ENERGETYCZNA KABLOWA NN O AKW
E	ISTNIEJĄCA SIEĆ ENERGETYCZNA SN 15KV
TA	ISTNIEJĄCA SIEĆ TELETECHNICZNA ABONENCKA
	GRANICE EWIDENCYJNE DZIAŁEK

URZĄD GMINY W SZEMUDZIE  
 UZGODNIENIE NR 398/2023  
 Uzgodniono projekt przebudowy ul. Grabowej w Dobrzewinie na działkach Nr 256/2, 249/3, 249/11, obręb Dobrzewino, przez ul. Energenę, Szemud dnia 19.08.23, po uwzględnieniu uwag

Z up. Wójta Gminy  
 Natalia Karpzak  
 Kierownik Referatu Gospodarki Komunalnej i Ochrony Środowiska

Starosta Wejherowski  
 Główny Inżynier  
 2023-06-21  
 (dale wpisania do zasobu)