



Włocławek, 23.06.2022 r.

Egzemplarz nr 1, 2, 3

Projekt stałej organizacji ruchu drogowego dla drogi gminnej nr 170244C i 170201C na odcinku Stalmierz - Lubianki	
Lokalizacja:	Województwo kujawsko - pomorskie, powiat lipnowski, gmina Chrostkowo m. Stalmierz i Lubianki
Inwestor:	 Gmina Chrostkowo
Zawartość:	Projekt Stałej Organizacji Ruchu Drogowego
Branża:	Drogora
Biuro Projektowe:	Usługi Drogowe sp. z o.o.  ul. Wiejska 89 87-800 Włocławek tel. 785 46 12 73 e-mail.: uslugi.drogowe@gmail.com
Projektant:	



SPIS TREŚCI:

1. Spis treści	str. 2
2. Opis techniczny	str. 3
3. Wykaz znaków	str. 4
4. Karta uzgodnień	str. 7
5. Plan orientacyjny	str. 8
6. Schemat oznakowania	str. 9



OPIS TECHNICZNY:

PROJEKT STAŁEJ ORGANIZACJI RUCHU DROGOWEGO DLA DROGI GMINNEJ NR 170244C i 170201C na odcinku Stalmierz - LUBIANKI

I. Podstawa prawna opracowania projektu:

1. Obwieszczenie Marszałka Sejmu Rzeczypospolitej Polskiej z dnia 9 października 2018r. w sprawie ogłoszenia jednolitego tekstu ustawy – Prawo o ruchu drogowym (Dz.U. 2023 poz. 988),
2. Rozporządzenie Ministra Infrastruktury oraz Spraw Wewnętrznych i Administracji z dnia 31 lipca 2002 r w sprawie znaków i sygnałów drogowych (Dz.U. 2021 poz. 2065 oraz Dz. U. z 2021 r. poz. 2066)
3. Rozporządzenie Ministra Infrastruktury, z dnia 3 lipca 2015r „ w sprawie szczegółowych warunków technicznych dla znaków i sygnałów drogowych oraz urządzeń bezpieczeństwa ruchu drogowego i warunków ich umieszczania na drogach” (Dz. U. nr z 2019r. poz. 2311 wraz z załącznikami),
4. Rozporządzenie Ministra Infrastruktury z dnia 23 września 2003 r. w sprawie szczegółowych warunków zarządzania ruchem na drogach oraz wykonywania nadzoru nad tym zadaniem (Dz. U. 2017 poz. 784 ze zm.)
5. Wizji lokalnej.
6. Zlecenia wykonania projektu.



II. Lokalizacja:

Projektowana organizacja ruchu drogowego dotyczy całości drogi gminnej nr 170244C oraz części drogi gminnej nr 170201C w km 0+800 – 1+400.

Początek projektowanego ciągu dróg stanowi skrzyżowanie drogi gminnej nr 170244C drogą powiatową nr 2137C, natomiast koniec stanowi skrzyżowanie drogi gminnej nr 170201C i drogi gminnej nr 170204C.

III. Charakterystyka drogi:

- Łączna długość – 1+869 m
- Szerokość nawierzchni drogi – 3,50 m (5,00 w obrębie mijanek)
- Rodzaj nawierzchni – bitumiczna
- Pobocza – gruntowe, umocnione kruszywem łamanym szer. 0,75 m
- Chodnik – brak

Charakterystyka ruchu drogowego

Na drodze odbywa się ruch samochodów osobowych oraz sprzętu rolniczego.

IV. Projektowane oznakowanie:

1. Znaki pionowe, wielkość i kolorystyka:

Przyjęto następujące grupy wielkości znaków:

grupa wielkości – małe (średnie dla oznakowania A-7) o odblaskowości II generacji (za wyjątkiem znaków, których parametry zostały jednoznacznie określone w wydanych aktach prawnych).

Kolorystyka w/w oznakowania zgodnie z rozporządzeniem Ministrów Infrastruktury oraz Spraw Wewnętrznych i



Administracji z dnia 31 lipca 2002 r. w sprawie znaków i sygnałów drogowych (Dz. U. Nr 170 z dn. 12 października 2002 r.),

2. Oznakowanie poziome – brak
3. Elementy BRD: bariery drogowe H2N2 oraz N2W5 i N2W2

V. Uzasadnienie projektu:

Ciąg dróg gminnych nr 170244 i 170201C, gm. Chrostkowo zostanie przebudowana przez inwestora, tj. Gminę Chrostkowo. Po przebudowie droga posiadać będzie nawierzchnię bitumiczną. Powoduje to potrzebę wprowadzenia stałej organizacji ruchu drogowego.

VI. Termin wprowadzenia:

Termin wprowadzenia organizacji ruchu na podstawie niniejszego projektu przewiduje się na okres 30.11.2024 r.

Projekt opracował:



WYKAZ ZNAKÓW PIONOWYCH

l.p.	symbol	szt.	stupki
1	A-3	1	1
2	A-4	1	1
3	A-6b	1	1
4	A-6c	1	1
5	A-7	3	3
6	B-20	1	1
7	B-33 (50)	2	2
8	D-1	2	2
9	U-3c	1	2
10	U-3d	1	2
11	T-1 100m	2	0
12	T-1 150m	1	0
13	T-1 Stp 150m	1	0
14	T-2 1,8km	2	0
15	T-6a	2	0

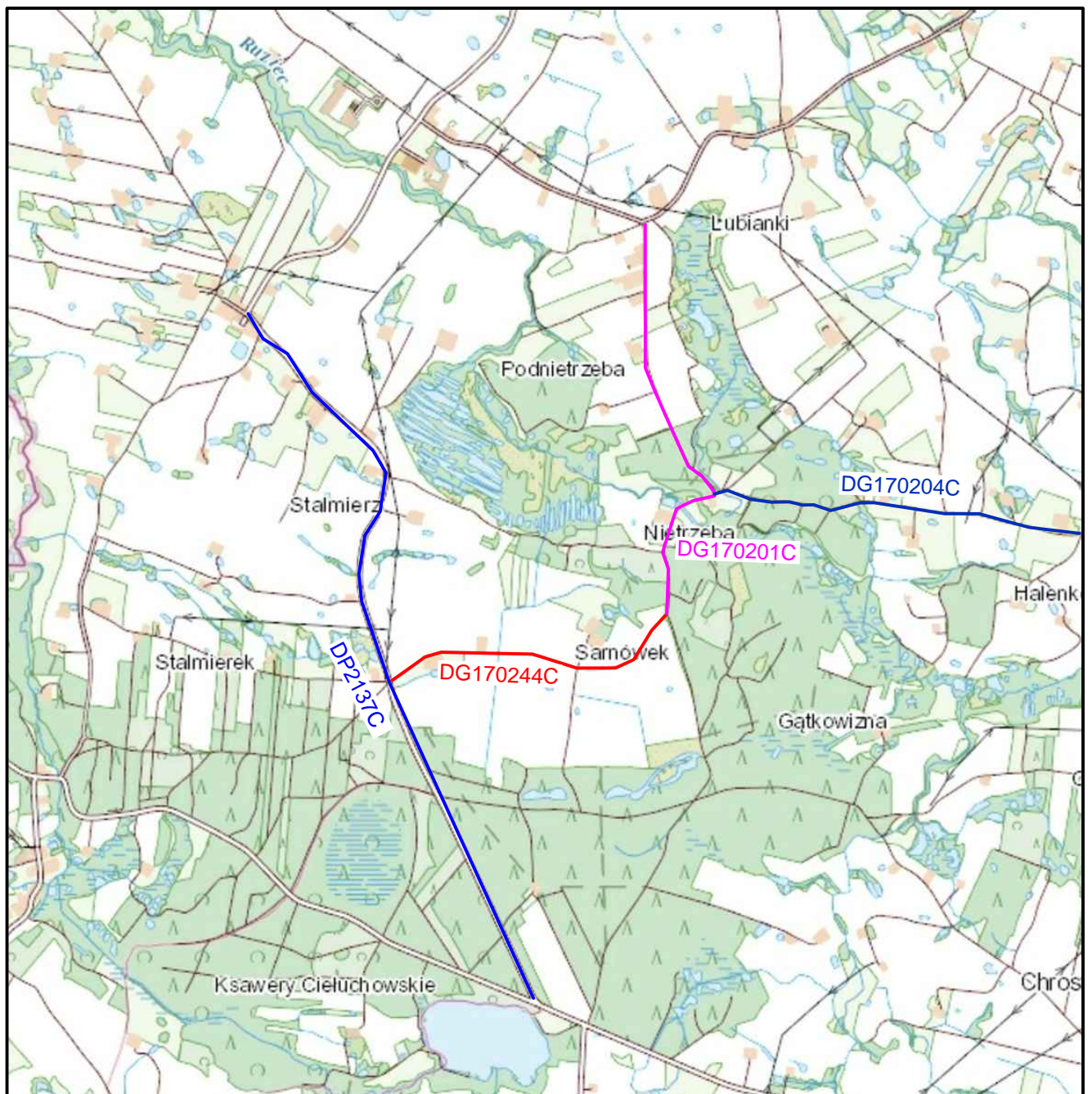
Bariery ochronne N2W5 – długość 16m
Bariery ochronne N2W2 – długość 2x12m
Bariery ochronne H2W2 – długość 2x8m



KARTA UZGODNIENÍ

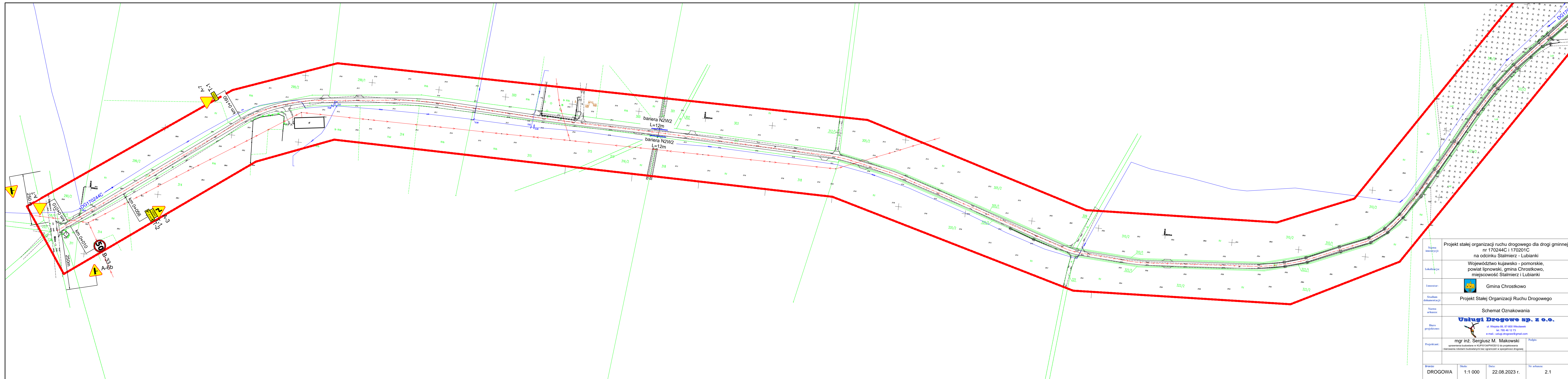
PROJEKT STAŁEJ ORGANIZACJI RUCHU DROGOWEGO DLA DROGI
GMINNEJ NR 170244C I 170201C NA ODCINKU STALMIERZ - LUBIANKI



<i>DATA</i>	<i>PODPIS</i>

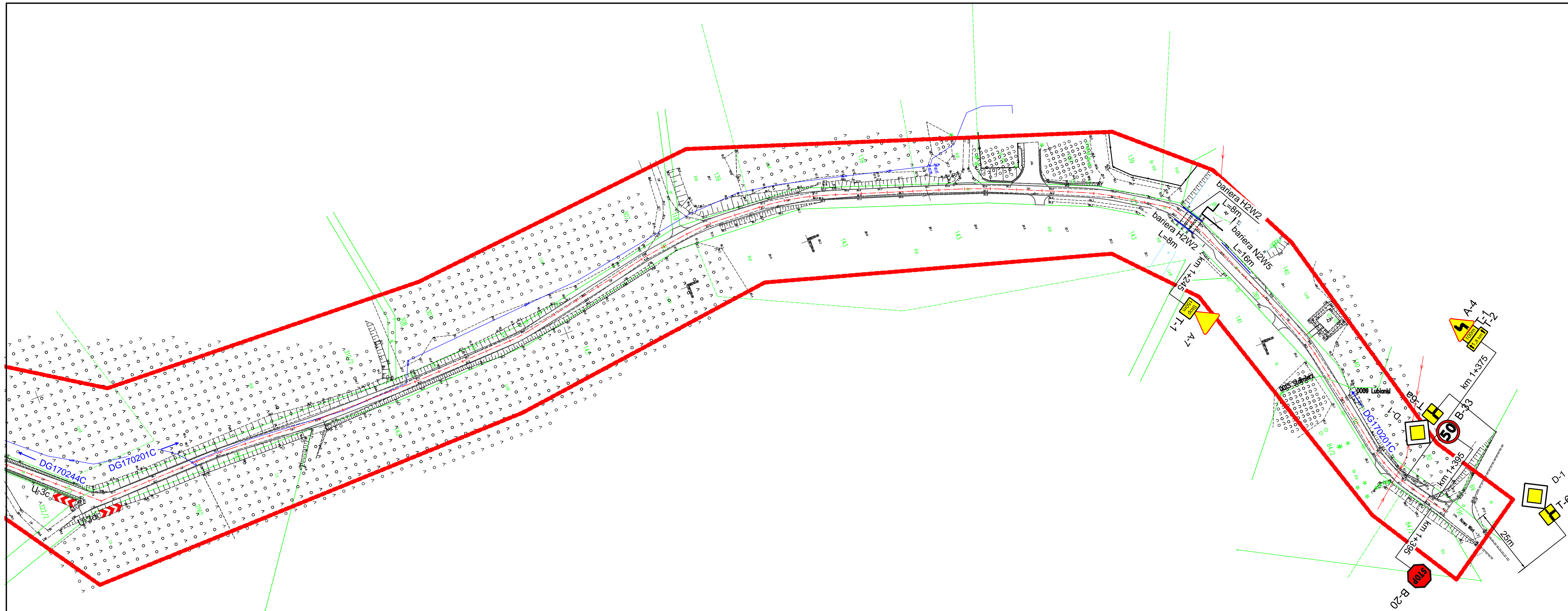


 Projektowana droga

Nazwa inwestycji:	Projekt stałej organizacji ruchu drogowego drogi gminnej nr 170244C i 170201C na odcinku Stalmierz - Lubianki		
Lokalizacja:	Województwo kujawsko - pomorskie, powiat lipnowski, gmina Chrostkowo, miejscowość Stalmierz i Lubianki		
Inwestor:		Gmina Chrostkowo	
Stadium dokumentacji:	Projekt Stałej Organizacji Ruchu Drogowego		
Nazwa arkusza:	Plan Orientacyjny		
Biuro projektowe:		Usługi Drogowe sp. z o.o. ul. Wiejska 89, 87-800 Włocławek tel. 785 46 12 73 e-mail.: uslugi.drogowe@gmail.com	
Projektant:	mgr inż. Sergiusz M. Makowski		Podpis:
	uprawnienia budowlane nr KUP/0134/PWOD/12 do projektowania i kierowania robotami budowlanymi bez ograniczeń w specjalności drogowej		
Branża:	Skala:	Data:	Nr arkusza:
DROGOWA	1:25 000	22.08.2023 r.	1



Nazwa inwestycji:	Projekt stałej organizacji ruchu drogowego dla drogi gminnej nr 170244C i 170201C na odcinku Stalmierz - Lubianki		
Lokalizacja:	Województwo kujawsko - pomorskie, powiat lipnowski, gmina Chrostkowo, miejscowość Stalmierz i Lubianki		
Inwestor:		Gmina Chrostkowo	
Stadium dokumentacji:	Projekt Stałej Organizacji Ruchu Drogowego		
Nazwa arkusza:	Schemat Oznakowania		
Biuro projektowe:	 Usługi Drogowe sp. z o.o. ul. Wiejska 89, 87-800 Włocławek tel. 785 46 12 73 e-mail: uslugi.drogowe@gmail.com		
Projektant:	mgr inż. Sergiusz M. Makowski	Podpis:	
uprawnienia budowlane nr KUP.0134/PW.0012 do projektowania i kierowania robotami budowlanymi bez ograniczeń w specjalności drogowej			
Brzoza:	DROGOWA	Skala:	1:1 000
Data:	22.08.2023 r.	Nr arkusza:	2.1



Nazwa inwestycji:	Projekt stałej organizacji ruchu drogowego dla drogi gminnej nr 170244C i 170201C na odcinku Stalmierz - Lubianki		
Lokalizacja:	Województwo kujawsko - pomorskie, powiat lipnowski, gmina Chrostkowo, miejscowość Stalmierz i Lubianki		
Inwestor:		Gmina Chrostkowo	
Stadium dokumentacji:	Projekt Stałej Organizacji Ruchu Drogowego		
Nazwa arkusza:	Schemat Oznakowania		
Biuro projektowe:	 Usługi Drogowe sp. z o.o. ul. Wiejska 89, 87-800 Włocławek tel. 785 46 12 73 e-mail: uslugi.drogowe@gmail.com		
Projektant:	mgr inż. Sergiusz M. Makowski		Podpis:
uprawnienia budowlane nr KUP/0134/PWOD/12 do projektowania i kierowania robotami budowlanymi bez ograniczeń w specjalności drogowej			
Brzoza:	Skala:	Data:	Nr arkusza:
DROGOWA	1:1 000	22.08.2023 r.	2.1