



INFRASTRUKTURA I ŚRODOWISKO
NARODOWA STRATEGIA SPÓJNOŚCI

POZnań*
*Miasto know-how

UNIA EUROPEJSKA
FUNDUSZ SPÓJNOŚCI
EUROPEJSKI FUNDUSZ
ROZWOJU REGIONALNEGO



9. Szkice geodezyjne

**DOKUMENTACJA
POWYKONAWCZA**

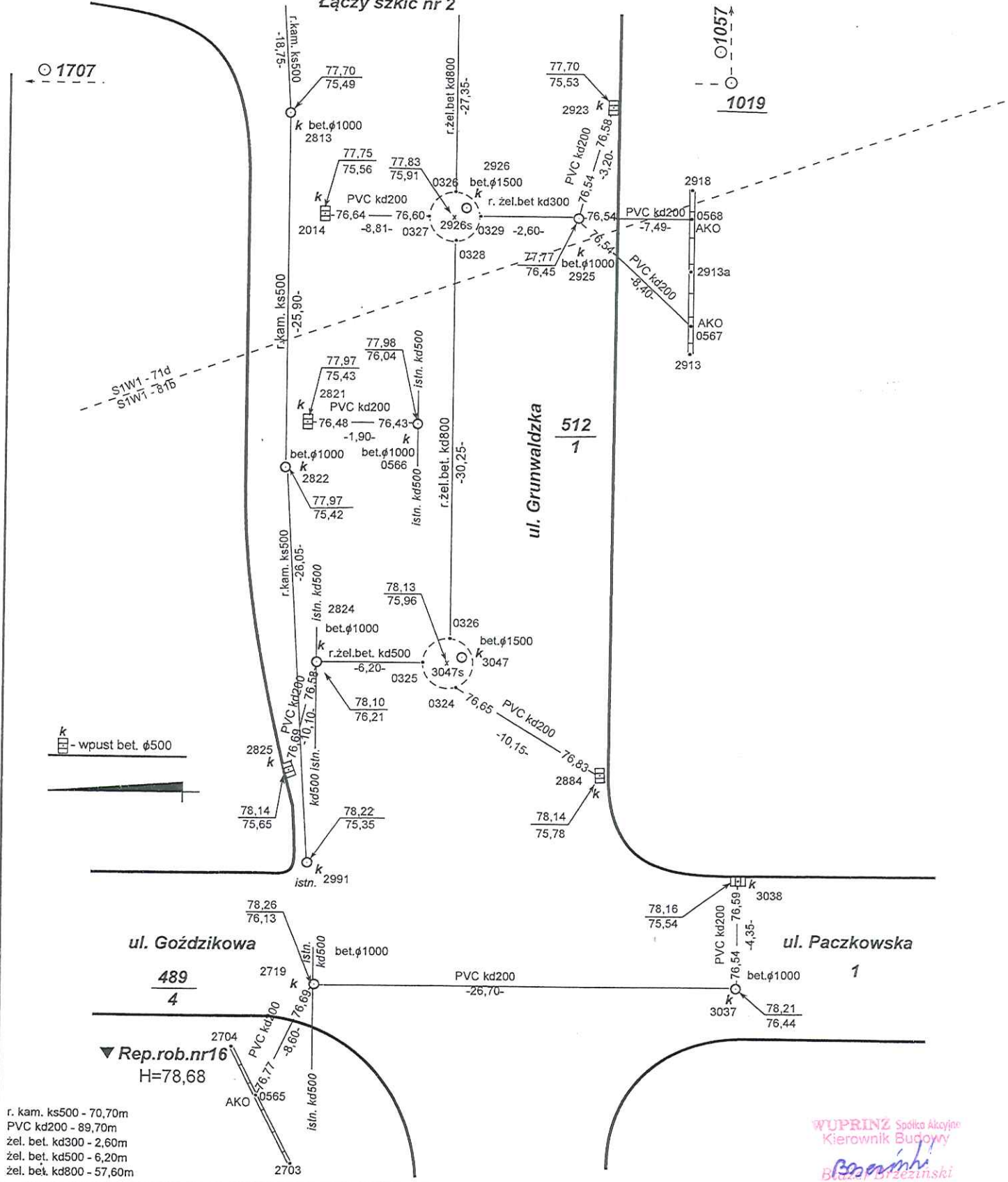
DOKUMENTACJA POWYKONAWCZA

„Przebudowa ul. Grunwaldzkiej do układu dwujezdniowego na odcinku od ul. Smoluchowskiego do ul. Malwowej” oraz „Odnowa infrastruktury transportu publicznego w związku z organizacją Euro 2012 w Poznaniu - Etap II”

Kanalizacja Deszczowa - całość zadania

Str. 522

Łączy szkic nr 2



k - wpust bet. ø500



r. kam. ks500 - 70,70m
 PVC kd200 - 89,70m
 żel. bet. kd300 - 2,60m
 żel. bet. kd500 - 6,20m
 żel. bet. kd800 - 57,60m

WUPRINZ Spółka Akcyjna
 Kierownik Budowy
Bogumił Brzezinski

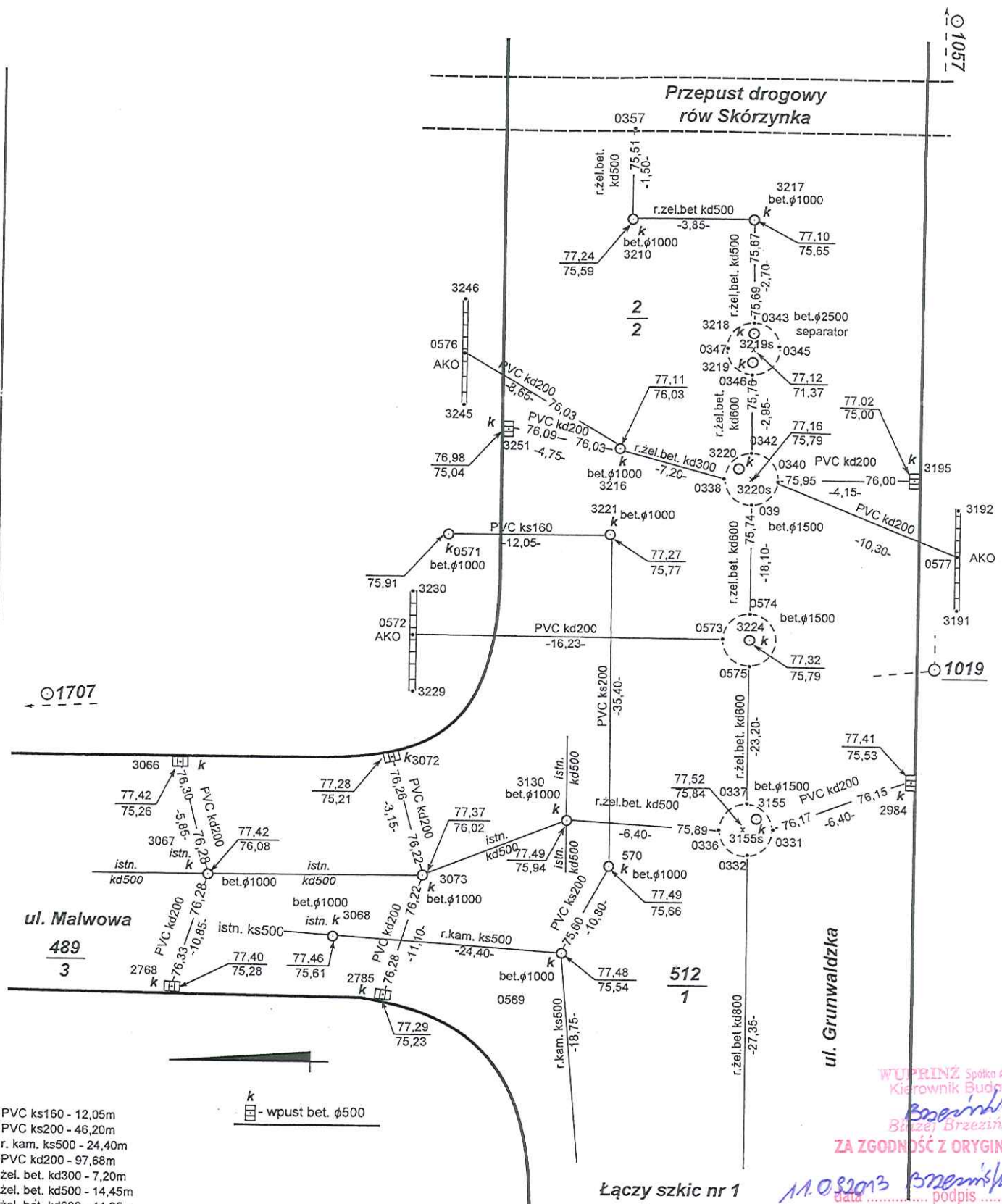
Nazwa lub symbol obiektu				ul.Grunwaldzka, Paczkowska	Asortyment pracy	Inw. urządz. podz. - kd, ks
Geodimeter 600	Data	Nazwisko i imię (wykonawcy) Podpis	KERG. 41 - 119/13 / 2011		„MIERNICZY” BIURO USŁUG GEODEZYJNYCH 60-514 Poznań, ul. Szamarzewskiego 17/3 tel./fax 847-67-90 Regon 631272320, NIP 782-144-22-94 (nazwa instytucji wykonującej pomiar)	
Pomierzył	11.04.13	K.Mocek	Województwo Wielkopolskie			
Wykreślił	12.04.13	K.Mocek	Miasto Poznań			
Skartował		ANDRZEJ WŁAZŁAK GEODETA UPRAWNIONY	Plewiska Junikowo	Szkic nr		
Sprawdził	15.04.13		Arkusze 12 42	Pierworys nr	S1W1 - 71d; 81b	

ZA ZGODNOŚĆ Z ORYGINAŁEM

str. 523

WYKAZ WSPÓLRZEDNYCH

Nr	X	Y	H
0324	105976.89	20602.81	
0325	105978.23	20602.59	
0326	105978.22	20604.00	
0327	106002.79	20623.58	
0328	106001.31	20623.53	
0329	106001.40	20624.84	
0330	106002.66	20624.86	
0565	105962.18	20577.28	565.00
0566	105991.53	20606.77	76.04
0567	105991.79	20629.72	567.00
0568	105994.69	20632.29	568.00
2703	105959.97	20575.47	
2704	105963.09	20578.03	
2705	105963.59	20580.89	
2706	105959.58	20579.86	
2719	105967.24	20584.15	76.13
2813	106012.13	20618.49	75.49
2814	106008.93	20618.85	
2821	105992.64	20605.27	75.43
2822	105991.89	20602.13	75.42
2823	105982.91	20597.25	
2824	105982.21	20597.80	76.21
2825	105975.10	20590.66	75.65
2826	105910.04	20545.94	
2846	105921.18	20556.69	
2867	105950.26	20586.94	
2884	105966.71	20601.21	75.78
2913	105990.06	20628.19	
2913a	105993.05	20630.84	
2918	105996.08	20633.52	
2923	106001.10	20629.78	75.53
2925	105999.47	20626.73	76.45
2926	106002.15	20623.81	
2926s	106002.04	20624.26	75.91
2991	105969.82	20588.37	75.35
3016	105950.98	20604.40	
3037	105947.58	20606.00	76.44
3038	105948.63	20610.31	75.54
3047	105977.51	20603.37	
3047s	105977.69	20603.24	75.96

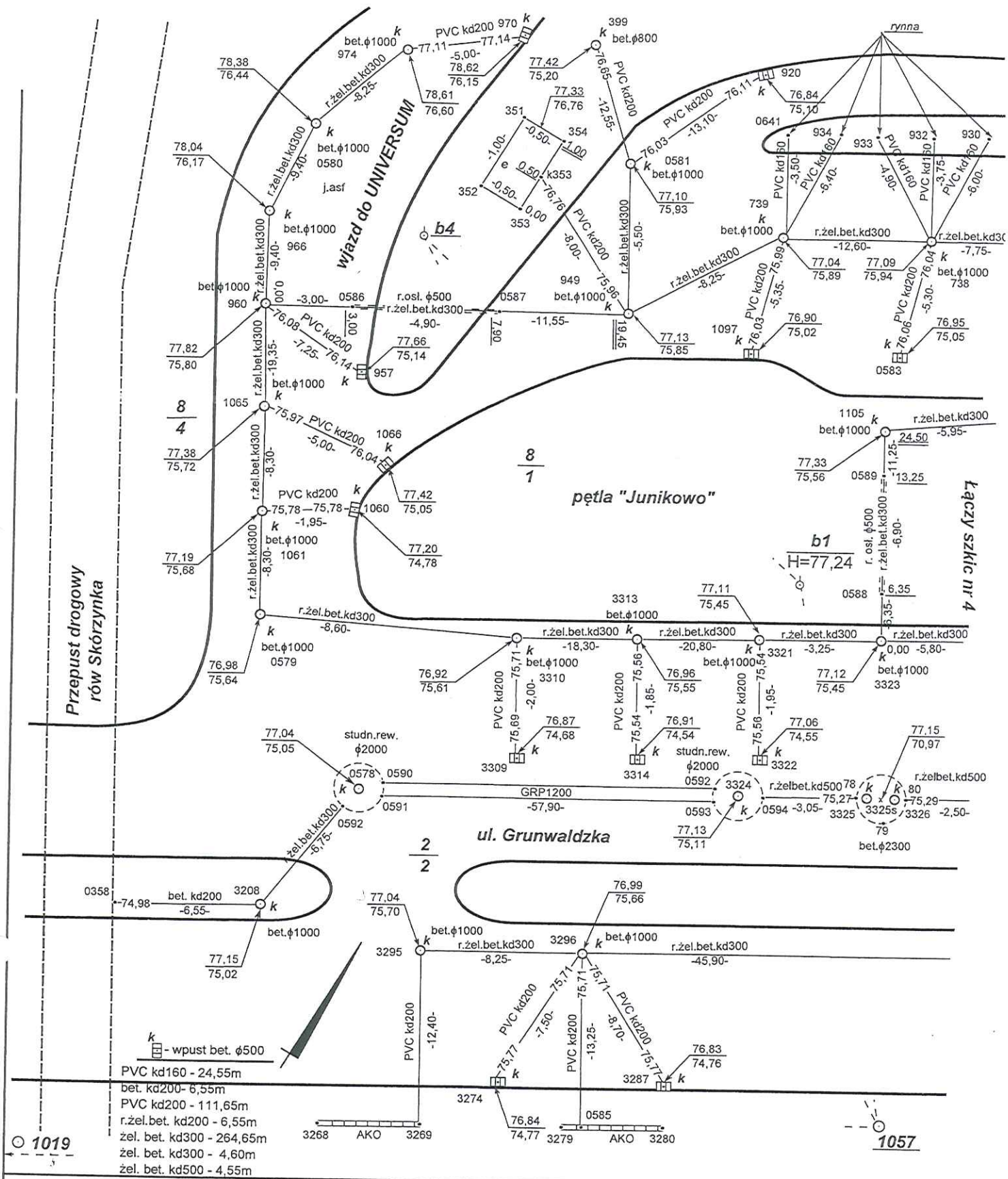


WUPRINŻ Spółka Akcyjna
Kierownik Budowy
Brzeziński
Branża Brzeziński
ZA ZGODNOŚĆ Z ORYGINAŁEM
11.04.2013 *Brzeziński*
data podpis

Nazwa lub symbol obiektu		ul. Grunwaldzka, Malwowa		Asortyment pracy		Inw. urządz. podz. - kd, ks	
Geodimeter 600	Data	Nazwisko i imię (wykonawcy) Podpis		KERG. 41 - 119/1 / 3 / 2011		"MIERNICZY" BIURO USŁUG GEODEZYJNYCH 60-514 Poznań, ul. Szamarzewskiego 17/3 tel./fax 847-67-90 Regon 631272320, NIP 782-144-22-34 (nazwa instytucji wykonującej pomiar)	
Pomierzył	11.04.13	K. Mocek		Województwo Wielkopolskie			
Wykreślił	12.04.13	K. Mocek		Miasto Poznań			
Skartował		ANDELEJ WŁASZAK		Plewiska Junikowo			
Sprawdził	15.04.13	GEODETA SPRAWNOY A. Włazak		12		Szkic nr	2(18)
		Poz. na wyk. rozdz. pomiar. nr 12 z dn. 19.06.24. Wydany przez M.P.P. w Poznaniu		Arkusz 42		Pierworys nr	S1W1 - 71d

WYKAZ WSPÓLRZĘDNYCH

Nr	X	Y	H
0331	106020.89	20647.07	
0332	106020.60	20645.47	
0336	106021.86	20645.51	
0337	106021.59	20647.04	
0338	106041.17	20684.85	
0339	106039.83	20684.11	
0340	106039.63	20685.44	
0342	106040.68	20685.64	
0343	106042.62	20689.85	
0345	106040.60	20688.72	
0346	106041.40	20687.28	
0347	106043.35	20688.05	
0357	106047.39	20690.99	
0569	106026.92	20629.73	75.54
0570	106024.67	20640.26	75.66
0571	106051.53	20666.67	571.00
0572	106044.73	20657.33	
0573	106032.44	20667.41	
0574	106032.14	20668.81	
0575	106031.32	20667.17	
0576	106056.20	20682.32	
0577	106029.41	20686.98	
2768	106046.48	20605.78	75.28
2785	106035.92	20615.64	75.23
2984	106018.55	20652.18	75.53
3065	106056.00	20605.84	
3066	106055.35	20612.53	75.26
3067	106050.54	20615.92	76.08
3068	106047.02	20615.91	75.61
3072	106044.22	20625.09	75.21
3073	106041.31	20625.62	76.02
3129	106029.04	20646.27	
3130	106026.91	20641.45	75.94
3155	106020.88	20646.37	
3155s	106021.21	20646.15	75.84
3191	106027.97	20683.92	
3192	106029.48	20687.14	
3195	106035.92	20687.46	75.00
3210	106046.68	20689.43	75.59
3216	106048.17	20685.78	76.03
3217	106043.25	20691.07	75.65
3218	106042.29	20688.75	
3219	106041.77	20687.72	
3219s	106041.87	20688.58	71.37
3220	106040.54	20684.63	
3220s	106040.20	20684.89	75.79
3221	106040.57	20671.98	75.77
3224	106031.73	20667.99	
3224a	106031.73	20667.99	75.79
3229	106043.36	20654.54	
3230	106044.90	20657.68	
3245	106054.95	20679.65	
3246	106056.47	20682.90	
3251	106052.52	20683.60	75.04



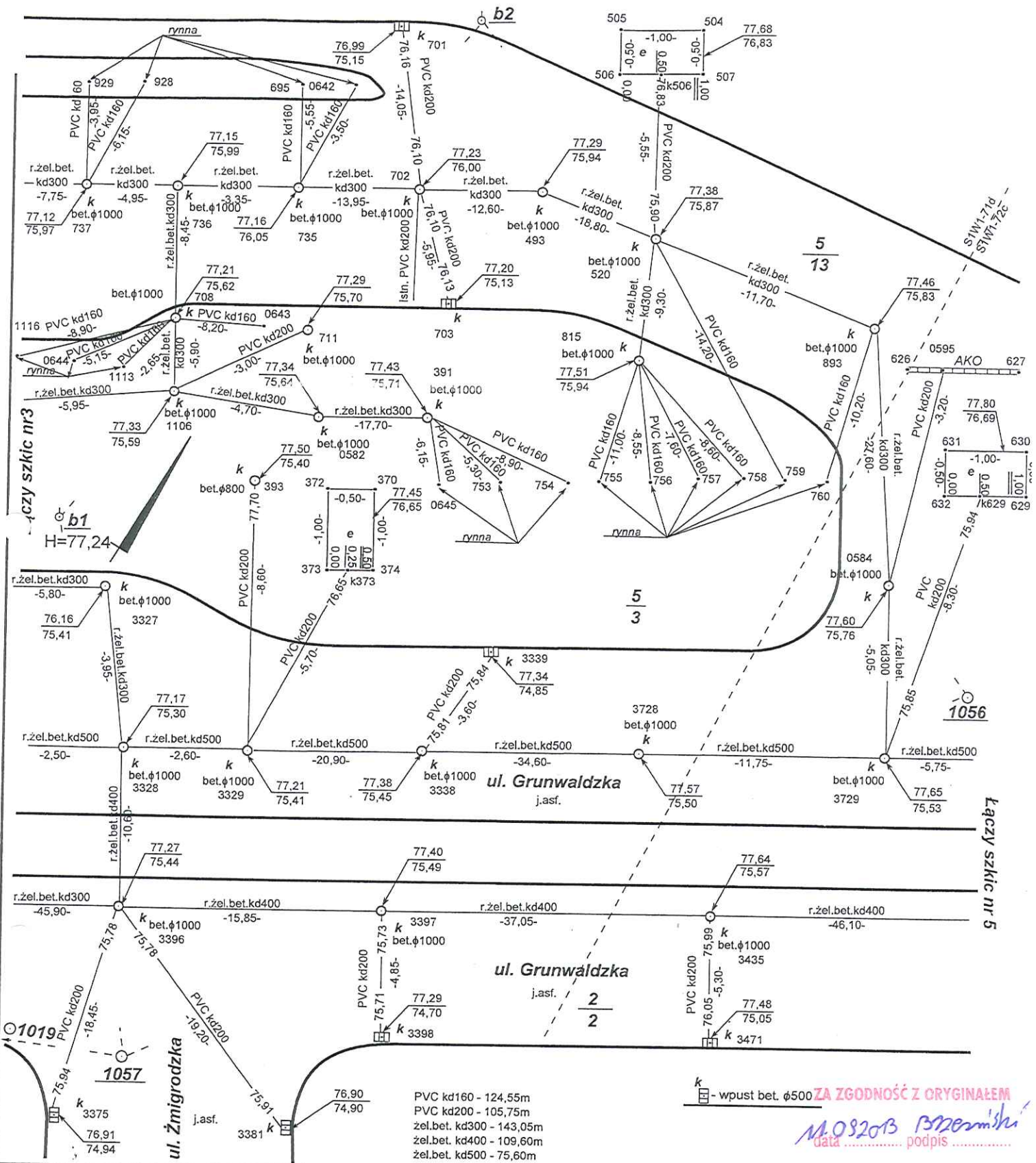
Nazwa lub symbol obiektu		ul.Grunwaldzka, pętla"Junikowo".		Asortyment pracy Inw. urząd. podz. - kd, ks	
Geodimeter 600	Data	Nazwisko i imię (wykonawcy) Podpis	KERG. 41 - 119/1 /3 / 2011	"MIERNICZY" UPRIN Spółka Akcyjna Kierownik Budowy BIURO USŁUG GEODEZYJNYCH 60-514 Poznań, ul. Szamarzewskiego 17/3 tel./fax 847-67-90 Regon 631272320, NIP 782-144-22-34 (nazwa instytucji wykonującej pomiar)	
Pomierzył	11.04.13	K.Mocek	Województwo Wielkopolskie		
Wykreślił	11.04.13	K.Mocek	Miasto Poznań		
Skartował		ANDRZEJ WŁAZIAK GEODETA PRACOWNIK	Obreń Junikowo	Szkic nr	3(18)
Sprawdził	15.04.13	ANDRZEJ WŁAZIAK 777	Arkusz 53	Pierworys nr	S1W1 - 71d

str 525

WYKAZ WSPÓLRZĘDNYCH

Nr	X	Y	H
k353	106096.15	20702.79	
078	106085.55	20753.02	
079	106084.87	20754.47	
080	106086.47	20755.14	
0331	106020.89	20647.07	
0332	106020.60	20645.47	
0336	106021.86	20645.51	
0337	106021.59	20647.04	
0338	106041.17	20684.85	
0339	106039.83	20684.11	
0340	106039.63	20685.44	
0342	106040.68	20685.64	
0343	106042.62	20689.85	
0345	106040.60	20688.72	
0346	106041.40	20687.28	
0347	106043.35	20688.05	
0357	106047.39	20690.99	
0358	106049.30	20695.77	
0569	106026.92	20629.73	75.54
0570	106024.67	20640.26	75.66
0571	106051.53	20666.67	571.00
0572	106044.73	20657.33	
0573	106032.44	20667.41	
0574	106032.14	20668.81	
0575	106031.32	20667.17	
0576	106056.20	20682.32	
0577	106029.41	20686.98	
0578	106058.49	20699.53	75.05
0579	106068.06	20701.28	75.64
0580	106119.31	20684.59	76.44
0581	106113.64	20701.86	75.93
0583	106113.34	20724.99	75.05
0585	106047.02	20727.69	
0586	106102.09	20689.34	
0587	106104.04	20693.86	
0588	106091.49	20745.19	
0589	106097.62	20741.89	
0590	106059.38	20699.96	590.00
0591	106058.30	20700.50	
0592	106084.50	20750.24	
0593	106083.43	20750.79	
0594	106084.89	20752.05	
738	106118.16	20723.10	75.94
739	106112.51	20711.72	75.89
920	106124.20	20709.51	75.10
930	106123.30	20724.88	
932	106121.51	20721.32	
933	106119.61	20717.77	
934	106117.72	20714.23	
949	106108.65	20704.51	75.85
957	106094.82	20690.61	77.66
960	106100.89	20686.57	75.80
966	106109.96	20684.14	76.17
970	106129.92	20690.10	76.15
974	106127.46	20685.80	76.60
1060	106077.06	20698.05	74.78
1061	106075.29	20696.99	75.68
1065	106082.98	20693.91	75.72
1066	106086.84	20697.13	75.05
1097	106107.26	20712.97	75.02
1105	106107.62	20736.50	75.56
1116	106110.34	20731.62	
2768	106046.48	20605.78	75.28
2785	106035.92	20615.64	75.23
2984	106018.55	20652.18	75.53
3065	106056.00	20605.84	
3066	106055.35	20612.53	75.26
3067	106050.54	20615.92	76.08
3068	106047.02	20615.91	75.61
3072	106044.22	20625.09	75.21
3073	106041.31	20625.62	76.02
3129	106029.04	20646.27	
3130	106026.91	20641.45	75.94
3155	106020.88	20646.37	
3155s	106021.21	20646.15	75.84
3191	106027.97	20683.92	

3192	106029.48	20687.14	
3195	106035.92	20687.46	75.00
3208	106051.94	20701.80	75.02
3210	106046.68	20689.43	75.59
3216	106048.17	20685.78	76.03
3217	106043.25	20691.07	75.65
3218	106042.29	20688.75	
3219	106041.77	20687.72	
3219s	106041.87	20688.58	71.37
3220	106040.54	20684.63	
3220s	106040.20	20684.89	75.79
3221	106040.57	20671.98	75.77
3224	106031.73	20667.99	
3224a	106031.73	20667.99	75.79
3229	106043.36	20654.54	
3230	106044.90	20657.68	
3245	106054.95	20679.65	
3246	106056.47	20682.90	
3251	106052.52	20683.60	75.04
3268	106041.39	20714.79	
3269	106042.79	20718.22	
3274	106051.59	20721.77	74.77
3279	106046.92	20727.42	
3280	106047.99	20730.29	
3287	106054.94	20730.60	74.76
3295	106055.47	20715.32	75.70
3296	106059.28	20722.86	75.66
3309	106066.05	20711.01	74.68
3310	106067.85	20709.87	75.61
3313	106075.65	20726.31	75.55
3314	106073.73	20726.88	74.54
3321	106084.90	20745.07	75.45
3322	106083.08	20745.90	74.55
3323	106085.84	20748.23	75.45
3324	106084.32	20751.23	75.11
3325	106085.60	20753.76	70.97
3325s	106086.02	20754.10	
3326	106086.02	20754.84	
3327	106088.08	20753.56	75.41



PVC kd160 - 124,55m
PVC kd200 - 105,75m
żel.bet. kd300 - 143,05m
żel.bet. kd400 - 109,60m
żel.bet. kd500 - 75,60m

ZA ZGODNOŚĆ Z ORYGINAŁEM
M.082013 B. Brzeziński
data podpis

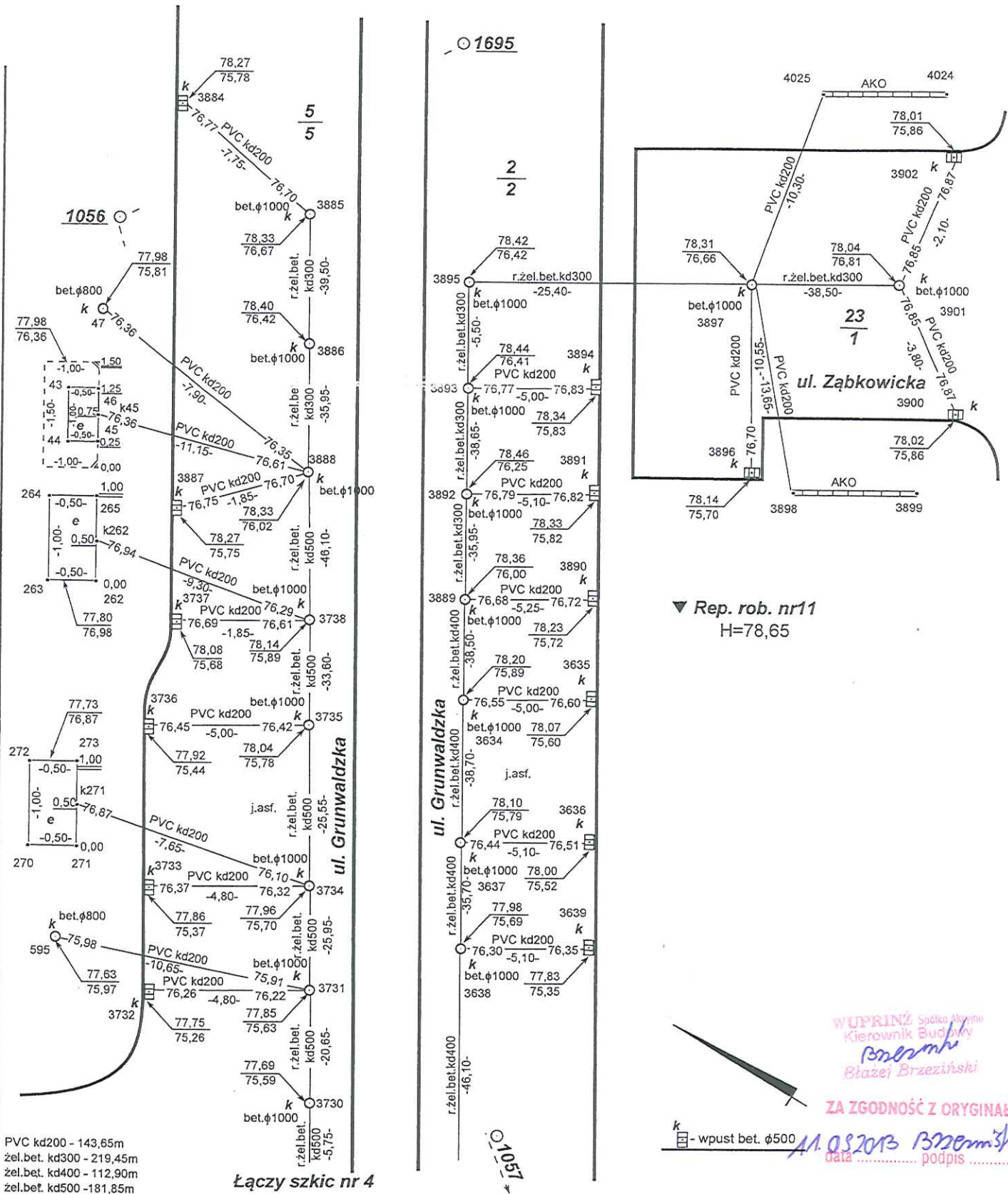
Nazwa lub symbol obiektu			ul.Grunwaldzka, Żmigrodzka, pętla "Junikowo".	Asortyment pracy		Inw. urządz. podz. - kd, ks
Geodimeter 600	Data	Nazwisko i imię (wykonawcy)	KERG. 41 - 119/1 /3 / 2011	„MIERNICZY” WUPRINZ Spółka Akcyjna BIURO USŁUG GEODEZYJNYCH 60-514 Poznań, ul. Szamarzewskiego 130 tel./fax 647-67-90 Regon 631272320, NIP 782-144-22-34 (nazwa instytucji wykonującej pomiar)		
Pomierzył	11.04.13	K.Mocek	Województwo Wielkopolskie			
Wykreslił	12.04.13	K.Mocek	Miasto Poznań			
Skartował		ANDRZEJ WŁAŻŁAK	Obręb Junikowo			
Sprawdził	15.04.13	GEOLETA CIPRAWNIJONY	Arkusz 42, 53	Szkic nr	4(18)	
Pierworys nr				S1W1 - 71c, d		

Proz. nazwy i symboli geodez. nr 6773 z dn. 1996.08.24.
Wydano przez M.082013 w Poznaniu

str. 526

WYKAZ WSPÓLRZEDNYCH

Nr	X	Y	H
k373	106093.70	20758.28	
k506	106146.15	20776.72	
k629	106128.56	20821.72	
390	106114.68	20744.75	
391	106117.74	20761.50	75.71
493	106137.06	20761.23	75.94
520	106137.46	20780.10	75.87
0582	106109.85	20745.51	75.64
0584	106124.73	20816.23	75.76
0595	106127.62	20814.69	
626	106125.69	20810.99	
627	106130.33	20819.89	
695	106128.90	20735.57	
701	106137.49	20736.55	75.15
702	106132.23	20749.47	76.00
703	106129.05	20754.75	75.13
708	106116.87	20738.88	75.62
711	106114.51	20741.66	75.70
735	106125.66	20737.17	76.05
736	106124.26	20734.29	75.99
737	106121.60	20730.01	75.97
753	106113.88	20765.95	
754	106115.70	20769.51	
755	106117.59	20773.03	
756	106119.42	20776.59	
757	106121.27	20780.12	
758	106123.11	20783.66	
759	106124.95	20787.20	
760	106126.81	20790.77	
815	106128.33	20777.39	75.94
893	106137.67	20791.81	75.83
928	106127.08	20731.96	
929	106125.16	20728.42	
1105	106107.62	20736.50	75.56
1106	106111.76	20741.25	75.59
1113	106114.04	20738.72	
1116	106110.34	20731.62	
3329	106088.46	20759.84	75.41
3331	106090.79	20760.65	
3338	106098.30	20778.38	75.45
3339	106101.31	20780.76	74.85
3375	106061.72	20770.30	74.94
3380	106058.69	20776.79	
3381	106064.12	20776.32	74.90
3396	106079.08	20764.23	75.44
3397	106087.07	20777.99	75.49
3398	106082.82	20780.30	74.70
3435	106104.78	20810.48	75.57
3471	106100.00	20812.13	75.05
3728	106114.63	20808.69	75.50
3729	106120.34	20818.96	75.53



PVC kd200 - 143,65m
 żel. bet. kd300 - 219,45m
 żel. bet. kd400 - 112,90m
 żel. bet. kd500 - 181,85m

Łączy szkic nr 4

k - wpust bet. φ500

WUPRINŻ Spółka Akcyjna
 Kierownik Budowy
B. Brzeziński
 Błażej Brzeziński

ZA ZGODNOŚĆ Z ORYGINAŁEM

11.08.2013 *B. Brzeziński*
 data podpis

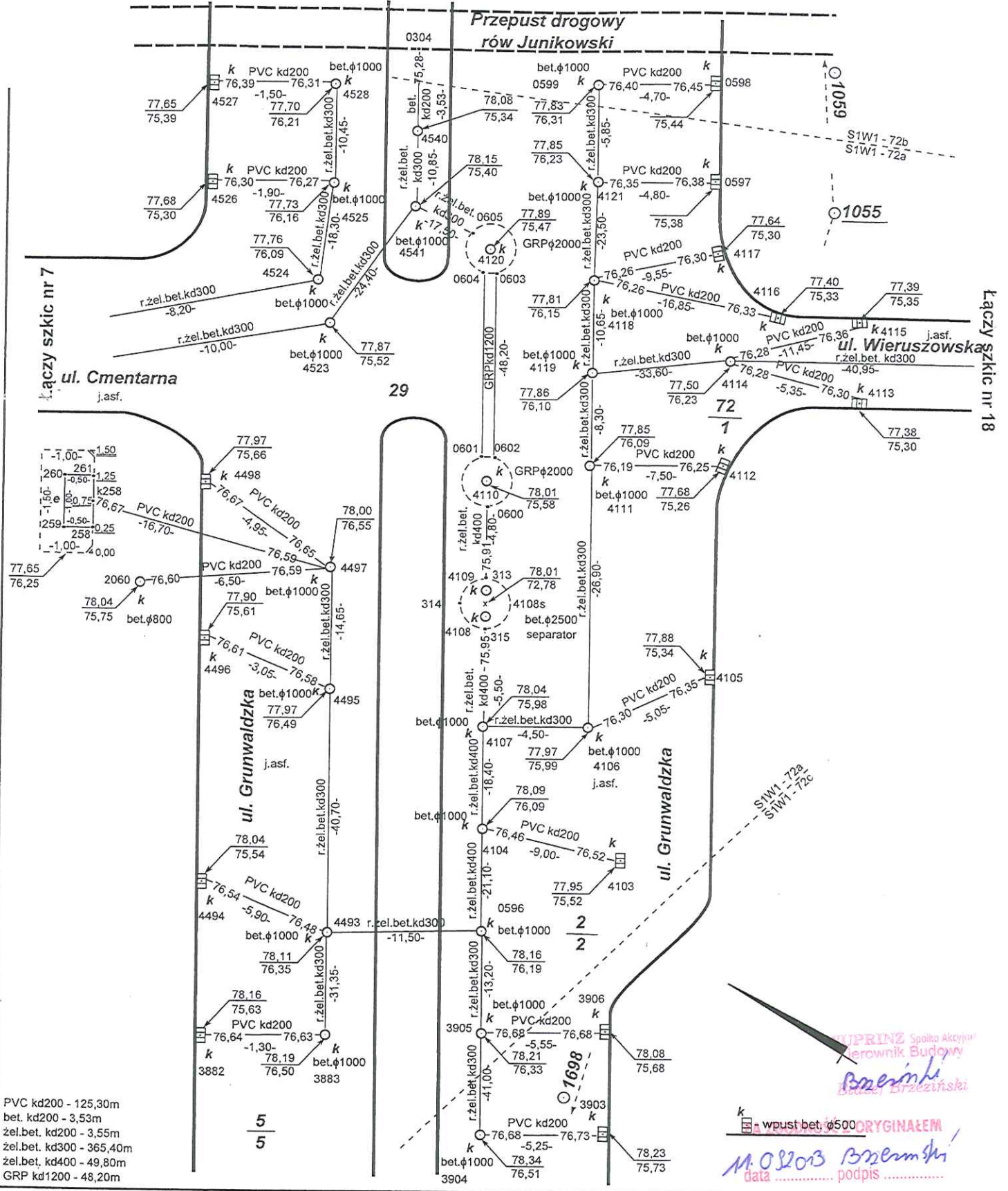
Nazwa lub symbol obiektu		ul. Grunwaldzka, Ząbkowicka		Asortyment pracy		Inw. urządz. podz. - kd, ks	
Geodimeter 600	Data	Nazwisko i imię (wykonawcy)	KERG. 41 - 119/13 / 2011	„MIERNICZY” BIURO USŁUG GEODEZYJNYCH 60-514 Poznań, ul. Szamarzewskiego 17/3 tel./fax 847-67-90 Regon 631272320, NIP 782-144-22-34 (nazwa instytucji wykonującej pomiar)			
Pomierzył	11.04.13	K. Mocek <i>K. Mocek</i>	Województwo Wielkopolskie				
Wykreślił	12.04.13	K. Mocek <i>K. Mocek</i>	Miasto Poznań				
Skartował		ANDRZEJ WIAZŁAK TEORIA I PRAWNICY	Obręb Junikowo	Szkic nr	5(18)		
Sprawdził	15.04.13	<i>A. Wiazlak</i> <small>61-324 Poznań, ul. Armii Krajowej 122 m. 10 tel. 61 878 73 90, 665 022 777 Roz. zmian w projekcie zgodnie z Roz. z dn. 1999.03.24 Wydane przez 88 8 000 w Warszawie</small>	Arkusz 42, 53	Pierworys nr	S1W1 - 72c		

str. 527

WYKAZ WSPÓLRZĘDNYCH

Nr	X	Y	H
k262	106181.54	20920.70	
k271	106152.79	20865.35	
k45	106203.31	20950.78	
k629	106128.56	20821.72	
604	106134.46	20827.88	
627	106130.33	20819.89	
3634	106162.09	20916.53	75.89
3635	106157.40	20918.77	75.60
3636	106139.37	20885.26	75.52
3637	106143.90	20882.72	75.79
3638	106126.87	20851.06	75.69
3639	106122.20	20853.46	75.35
3730	106123.15	20824.07	75.59
3731	106132.82	20842.38	75.63
3732	106137.15	20840.01	75.26
3733	106149.58	20862.97	75.37
3734	106145.21	20865.12	75.70
3735	106157.24	20887.81	75.78
3736	106161.71	20885.45	75.44
3737	106174.96	20917.51	75.68
3738	106172.87	20917.45	75.89
3884	106235.72	21030.27	75.78
3885	106230.60	21024.52	76.67
3886	106211.87	20989.65	76.42
3887	106195.27	20955.20	75.75
3888	106194.83	20958.00	76.02
3889	106180.39	20950.38	76.00
3890	106175.94	20952.97	75.72
3891	106192.54	20983.92	75.82
3892	106197.38	20982.11	76.25
3893	106215.74	21016.15	76.41
3894	106211.23	21018.61	75.83
3895	106218.19	21021.06	76.42
3896	106189.79	21023.52	75.70
3897	106195.55	21032.61	76.66
3898	106184.30	21024.87	
3899	106180.53	21027.01	
3900	106158.58	21048.01	75.86
3901	106161.58	21050.63	76.81
3902	106160.96	21052.56	75.86
4024	106187.20	21042.90	
4025	106190.33	21041.39	

**Przepust drogowy
rów Junikowski**



PVC kd200 - 125,30m
bet. kd200 - 3,53m
żel.bet. kd200 - 3,55m
żel.bet. kd300 - 365,40m
żel.bet. kd400 - 49,80m
GRP kd1200 - 48,20m

„MIERNICZY”
BIURO USŁUG GEODEZYJNYCH
60-514 Poznań, ul. Szamarzowskiego 17/3
tel./fax 847-67-90
Regon 631272320, NIP 782-144-22-74
(nazwa instytucji wykonującej pomiar)

Bzeński
Bzeński, Brzeziniński

ORYGINAŁEM
M. Orlowski Bzeński
data podpis

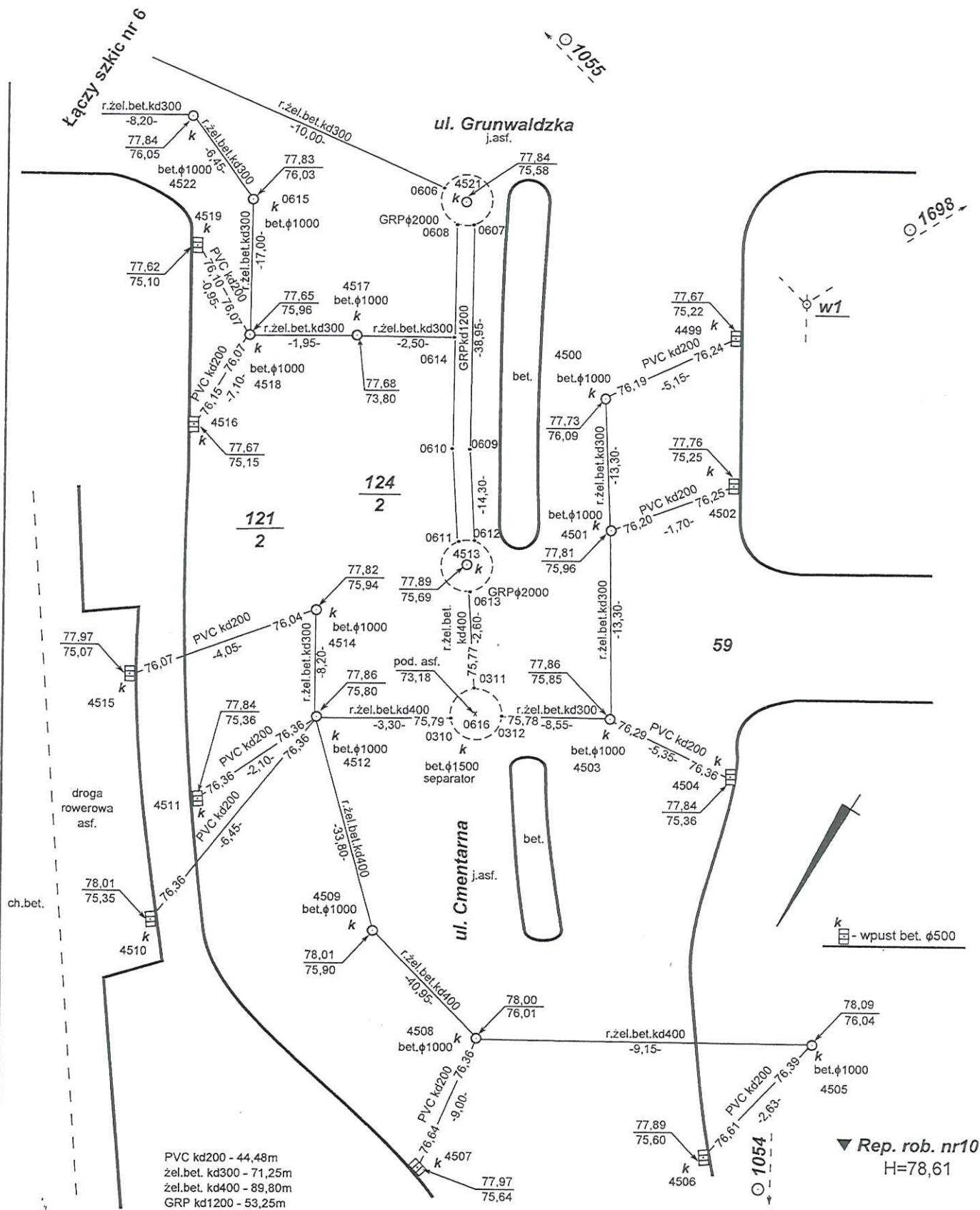
Nazwa lub symbol obiektu ul.Grunwaldzka, Wieruszowska			Asortyment pracy Inw. urząd. podz. - kd, ks	
Geodimeter 600	Data	Nazwisko i imię (wykonawcy) Podpis	KERG. 41 - 119/1 / 3 / 2011	„MIERNICZY” BIURO USŁUG GEODEZYJNYCH 60-514 Poznań, ul. Szamarzowskiego 17/3 tel./fax 847-67-90 Regon 631272320, NIP 782-144-22-74 (nazwa instytucji wykonującej pomiar)
Pomierzył	11.04.13	K.Mocek	Województwo Wielkopolskie	
Wykreślił	12.04.13	K.Mocek	Miasto Poznań	
Skartował		ANDRZEJ WIAZIAK GEODETA ODPRAWIONY	Obręb Junikowo	
Sprawdził	15.04.13	ANDRZEJ WIAZIAK tel. 81 878 72 04, 605 322 777	Arkusz 25, 41, 42, 53	Szkic nr 6(18) Pierworys nr S1W1 - 72a, 72b, 72c

Pol. i na wyk. robót geodezyjnych z 07.03.2012 r. 1994.03.24
Wydawnictwo geodezyjne 1994.03.24

str. 528

WYKAZ WSPÓLRZEDNYCH

Nr	X	Y	H
0304	106330.51	21202.18	
0313	106282.67	21140.46	
0314	106283.09	21138.60	
0315	106281.58	21138.26	
0596	106260.45	21099.74	76.19
0597	106305.24	21199.40	75.38
0598	106308.14	21204.80	75.44
0599	106312.18	21202.35	76.31
0600	106283.77	21142.28	
0601	106285.18	21143.56	
0602	106284.12	21144.11	
0603	106306.06	21185.10	
0604	106307.11	21184.52	
0605	106307.94	21185.71	605.00
3882	106255.44	21066.49	75.63
3883	106254.81	21067.74	76.50
3903	106230.37	21054.14	75.73
3904	106235.13	21051.93	76.51
3905	106254.52	21088.06	76.33
3906	106249.57	21090.77	75.68
4103	106261.91	21118.83	75.52
4104	106270.78	21118.31	76.09
4105	106273.84	21141.14	75.34
4106	106275.76	21136.43	75.99
4107	106279.80	21134.36	75.98
4108	106281.88	21139.03	
4108s	106282.10	21139.32	72.78
4109	106282.32	21139.68	
4110	106284.28	21143.14	75.58
4111	106289.05	21159.94	76.09
4112	106282.07	21162.99	75.26
4113	106259.61	21180.55	75.30
4114	106263.82	21183.75	76.23
4115	106266.42	21195.18	75.35
4116	106284.07	21185.49	75.33
4117	106293.54	21184.85	75.30
4118	106298.31	21176.51	76.15
4119	106293.10	21167.23	76.10
4120	106306.96	21185.51	75.47
4121	106309.47	21197.14	76.23
4493	106270.65	21094.18	76.35
4494	106274.97	21098.35	75.54
4495	106293.23	21128.53	76.49
4496	106296.42	21128.60	75.61
4497	106301.68	21140.14	76.55
4498	106306.51	21141.68	75.66
4523	106322.29	21164.74	75.52
4524	106329.43	21168.41	76.09
4525	106337.90	21184.69	76.16
4526	106339.69	21184.08	75.30
4527	106344.67	21193.33	75.39
4528	106343.19	21194.27	76.21
4540	106329.25	21198.96	75.34
4541	106324.60	21189.16	75.40

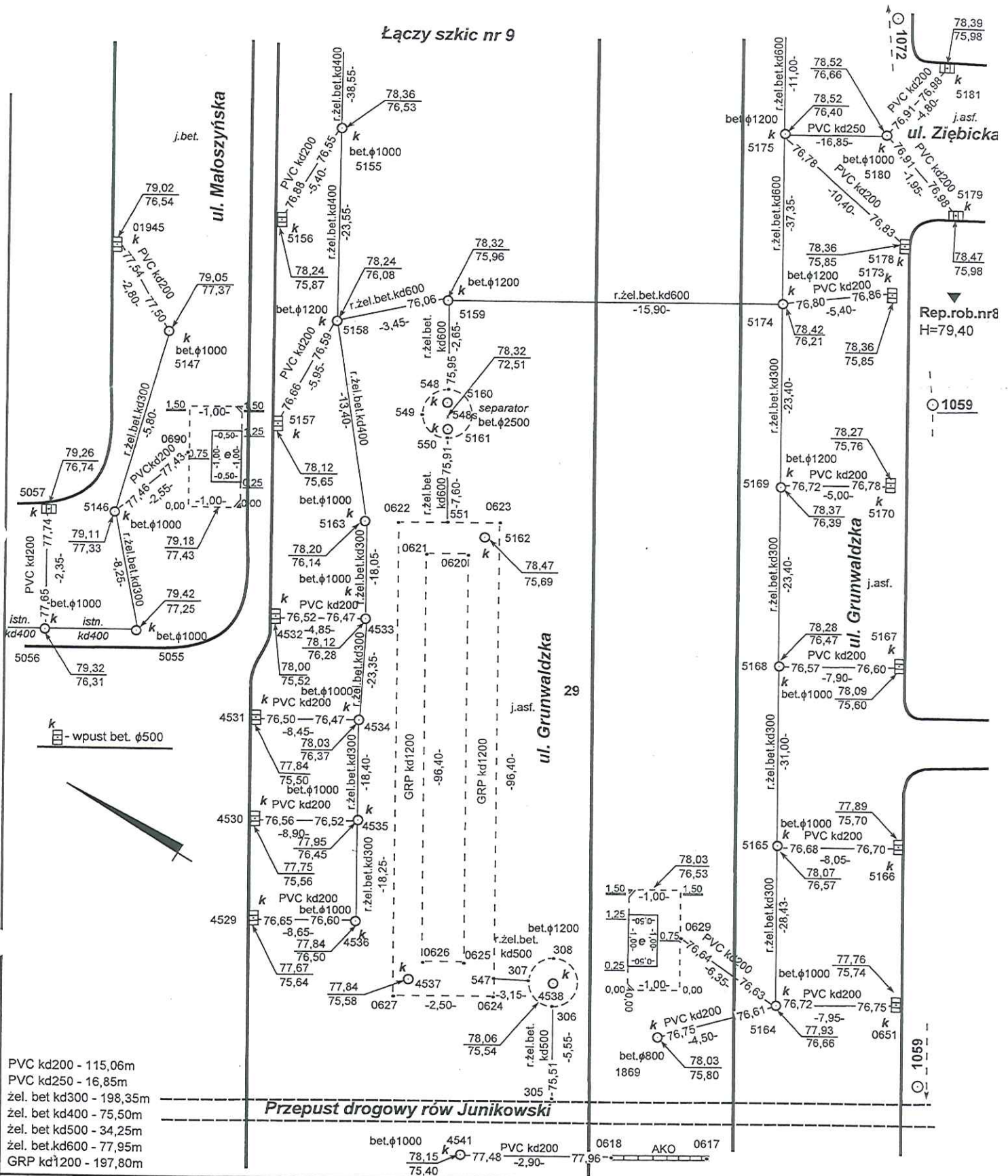


Nazwa lub symbol obiektu ul.Grunwaldzka, Cmentarna.				Asortyment pracy Inw. urządz. podz. - kd, ks	
Geodimeter 600	Data	Nazwisko i imię (wykonawcy) <i>Podpis</i>	KERG. 41 - 119/1 / 3 / 2011	„MIERNICZY” BIURO USŁUG GEODEZYJNYCH 60-514 Poznań, ul. Szamarzewskiego 17/3 tel./fax 847-67-90 Regon 631272320, NIP 782-144-22-34 (nazwa instytucji wykonującej pomiar)	
Pomierzył	11.04.13	K.Mocek	Województwo Wielkopolskie		
Wykreślił	12.04.13	K.Mocek	Miasto Poznań		
Skartował		ANDRZEJ WLAZŁY GEODETA I PRAWNIK 61-381 Poznań, Władzki 122 m 10 tel. 61 825 72 64 605 822 777	Arkuszk 25,53		
Sprawdził	15.04.13			Szkic nr	7(18) <i>M. 03.2013</i>
				Pierworys nr	S1W1-72a

WYKAZ WSPÓLRZEDNYCH

Nr	X	Y	H
0310	106362.02	21115.54	
0311	106360.68	21115.96	
0312	106360.36	21114.69	
0606	106322.47	21155.85	
0607	106322.72	21153.87	
0608	106323.48	21154.80	
0609	106351.77	21129.43	
0610	106352.78	21130.08	
0611	106360.04	21118.62	
0612	106359.03	21117.98	
0613	106360.36	21116.71	
0614	106337.38	21143.07	
0615	106326.33	21156.09	76.03
0616	106361.16	21115.14	73.18
4499	106331.17	21132.78	75.22
4500	106335.83	21130.36	76.09
4501	106344.95	21120.73	75.96
4502	106343.20	21120.44	75.25
4503	106353.64	21110.72	75.85
4504	106355.20	21105.64	75.36
4505	106398.48	21042.18	76.04
4506	106400.79	21041.10	75.60
4507	106406.44	21045.35	75.64
4508	106399.71	21051.26	76.01
4509	106379.20	21086.75	75.90
4510	106369.13	21113.26	75.35
4511	106365.92	21116.36	75.36
4512	106364.30	21116.85	75.80
4513	106359.96	21117.63	75.69
4514	106359.52	21123.84	75.94
4515	106363.11	21122.91	75.07
4516	106345.41	21141.34	75.15
4517	106338.41	21144.39	73.80
4518	106340.13	21145.99	75.96
4519	106339.54	21146.84	75.10
4521	106322.49	21154.85	75.58
4522	106324.41	21161.76	76.05

Łączy szkic nr 9



PVC kd200 - 115,06m
 PVC kd250 - 16,85m
 żel. bet kd300 - 198,35m
 żel. bet kd400 - 75,50m
 żel. bet kd500 - 34,25m
 żel. bet kd600 - 77,95m
 GRP kd1200 - 197,80m

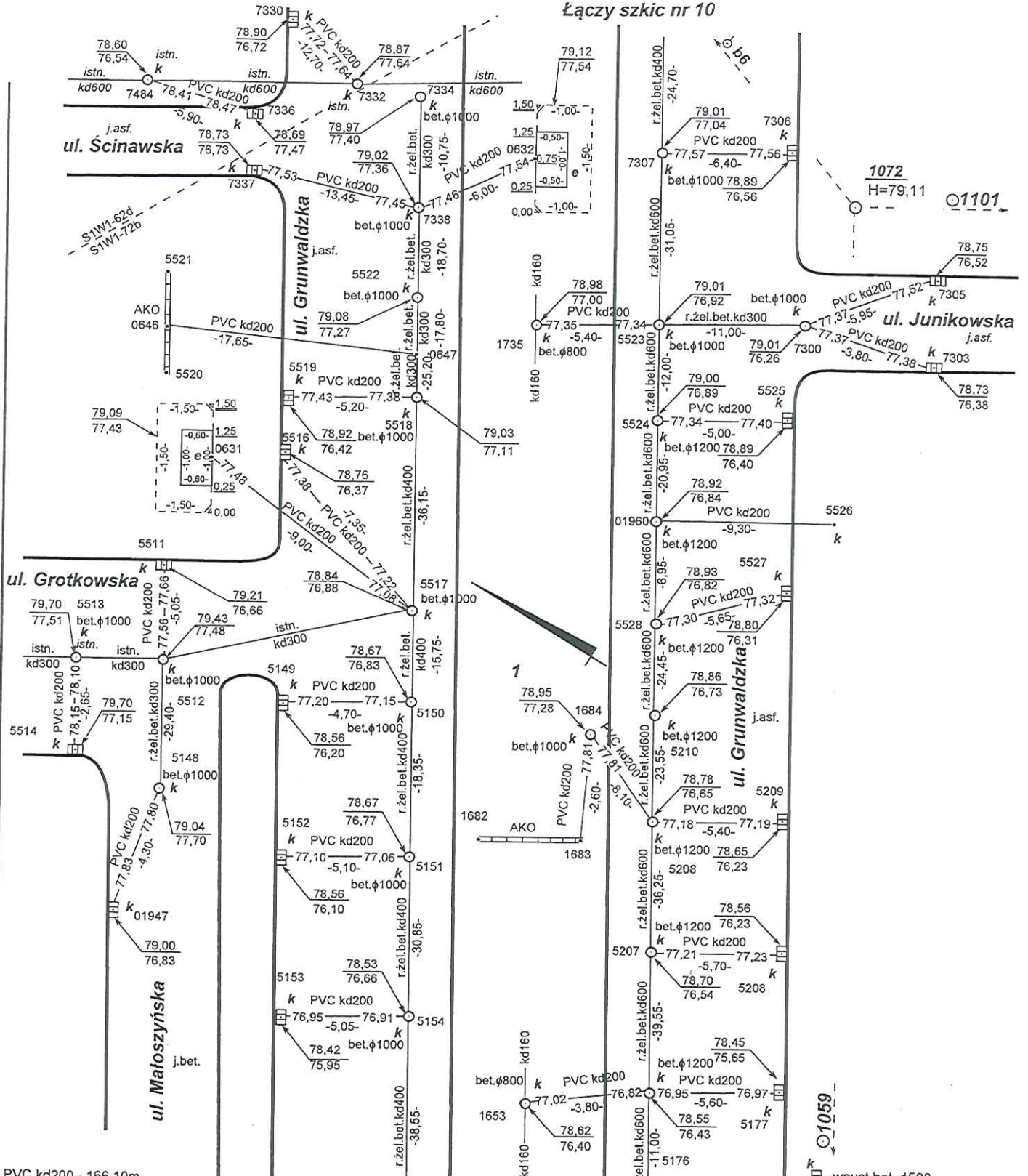
Nazwa lub symbol obiektu			ul.Grunwaldzka, Ziębicka, Małoszyńska.	Asortyment pracy		Inw. urządz. podz. - kd, ks
Geodimeter 600	Data	Nazwisko i imię (wykonawcy)	KERG. 41 - 119/1 / 3 / 2011	"MIERNICZY" BIURO USŁUG GEODEZYJNYCH 60-514 Poznań, ul. Szamarcińskiego 17/3 tel./fax 847-67-90 Regon 631272320, NIP 782-144-22-34 (nazwa instytucji wykonującej pomiar)		
Pomierzył	11.04.13	K.Mocek	Województwo Wielkopolskie			
Wykreślił	12.04.13	K.Mocek	Miasto Poznań			
Skartował		ANIEŁA WŁAZIAK GEODETA I SPRACOWNIK	Obręb Junikowo			
Sprawdził	15.04.13	A. Właziak 61-381 Poznań, ul. Armii Krajowej 15/2 na. 1 tel. 61 376 72 04, 61 376 22 777	Arkusz 25,41	Szkic nr	8(18) M. 02.2013	data
				Pierworys nr	S1W1 - 72b	

str. 530

WYKAZ WSPÓRZEDNYCH

Nr	X	Y	H
0305	106331.70	21204.40	
0306	106334.37	21209.42	
0307	106335.30	21209.78	
0308	106334.99	21210.62	
547	106337.69	21208.77	
548	106387.46	21303.20	
548s	106386.91	21302.05	78.32
549	106387.98	21301.22	
550	106386.35	21300.88	
551	106382.93	21294.74	
0620	106380.97	21294.39	
0621	106382.13	21293.80	
0622	106383.73	21294.34	
0623	106380.43	21296.01	
0624	106337.43	21208.23	
0625	106339.05	21208.81	
0626	106340.38	21208.20	
0627	106340.94	21206.62	
0628	106383.73	21294.34	
0629	106329.57	21216.05	
0630	106405.52	21291.82	
0651	106317.24	21221.59	77.76
1869	106325.58	21213.92	78.03
01945	106410.94	21297.13	79.02
4529	106357.48	21218.33	77.67
4530	106365.66	21234.12	77.75
4531	106373.90	21250.62	77.84
4532	106382.02	21273.79	78.00
4533	106377.51	21276.06	78.12
4534	106366.55	21255.33	78.03
4535	106357.95	21239.14	77.95
4536	106349.84	21222.59	77.84
4537	106340.66	21207.41	77.84
4538	106334.67	21210.16	78.06
5055	106402.64	21282.55	79.42
5056	106409.70	21278.74	79.32
5057	106410.76	21281.03	79.26
5146	106406.43	21290.15	79.11
5147	106408.63	21295.41	79.05
5155	106402.04	21325.24	78.36
5156	106407.58	21323.79	78.24
5157	106394.75	21298.85	78.12
5158	106391.81	21303.98	78.24
5159	106388.51	21305.55	78.32
5160	106387.02	21302.65	78.32
5161	106386.28	21301.43	78.32
5162	106380.64	21295.24	78.47
5163	106385.56	21292.13	78.20
5164	106324.31	21218.22	77.93
5165	106338.03	21243.26	78.07
5166	106331.31	21247.90	77.89
5167	106345.63	21274.51	78.09
5168	106352.72	21270.59	78.28
5169	106363.87	21291.10	78.37
5170	106359.48	21293.92	78.27
5173	106372.01	21317.24	78.36
5174	106374.09	21312.26	78.42
5175	106387.14	21335.15	78.52
5178	106376.69	21333.75	78.36
5179	106369.87	21343.72	78.47
5180	106372.41	21343.61	78.45
5181	106373.48	21348.41	78.39

Łączy szkic nr 10



Łączy szkic nr 8

PVC kd200 - 166,10m
 żel. bet. kd300 - 100,20m
 żel. bet. kd400 - 125,80m
 żel. bet. kd600 - 194,75m

WUPRINZ Spółka Akcyjna
 Kierownik Biurowy
B. Brzoziński
 Błażej Brzoziński

Nazwa lub symbol obiektu			ul.Grunwaldzka, Junikowska, Ścinawska.	Asortyment pracy	Inw. urządz. podz. - kd, ks
Geodimeter 600	Data	Nazwisko i imię (wykonawcy) Podpis	KERG. 41 - 119/1 / 3 / 2011	„MIERNICZY” BIURO USŁUG GEODEZYJNYCH 60-514 Poznań, ul. Szamarzewskiego 17/3 tel./fax 847-67-90 Regon 631272320, NIP 782-144-22-34 (nazwa instytucji wykonującej pomiar)	
Pomierzył	11.04.13	K.Mocek	Województwo Wielkopolskie		
Wykreślił	12.04.13	K.Mocek	Miasto Poznań		
Skartował		ANDRZEJ WIAZŁAK	Os. Junikowo		
Sprawdził	15.04.13	61-381 Poznań, ul. Włazłak 112 tel. 61 876 73 66 605 607 777	25,38,41	Szkic nr	9(18) 11.03.2013 <i>B. Brzoziński</i>
				Pierwors nr	S1W1-62d, 72b

Poz. na wyk. robót geod. nr 67/12 z dn. 15.04.08.24
 Wydar. przez 57 2 57 4 40000000

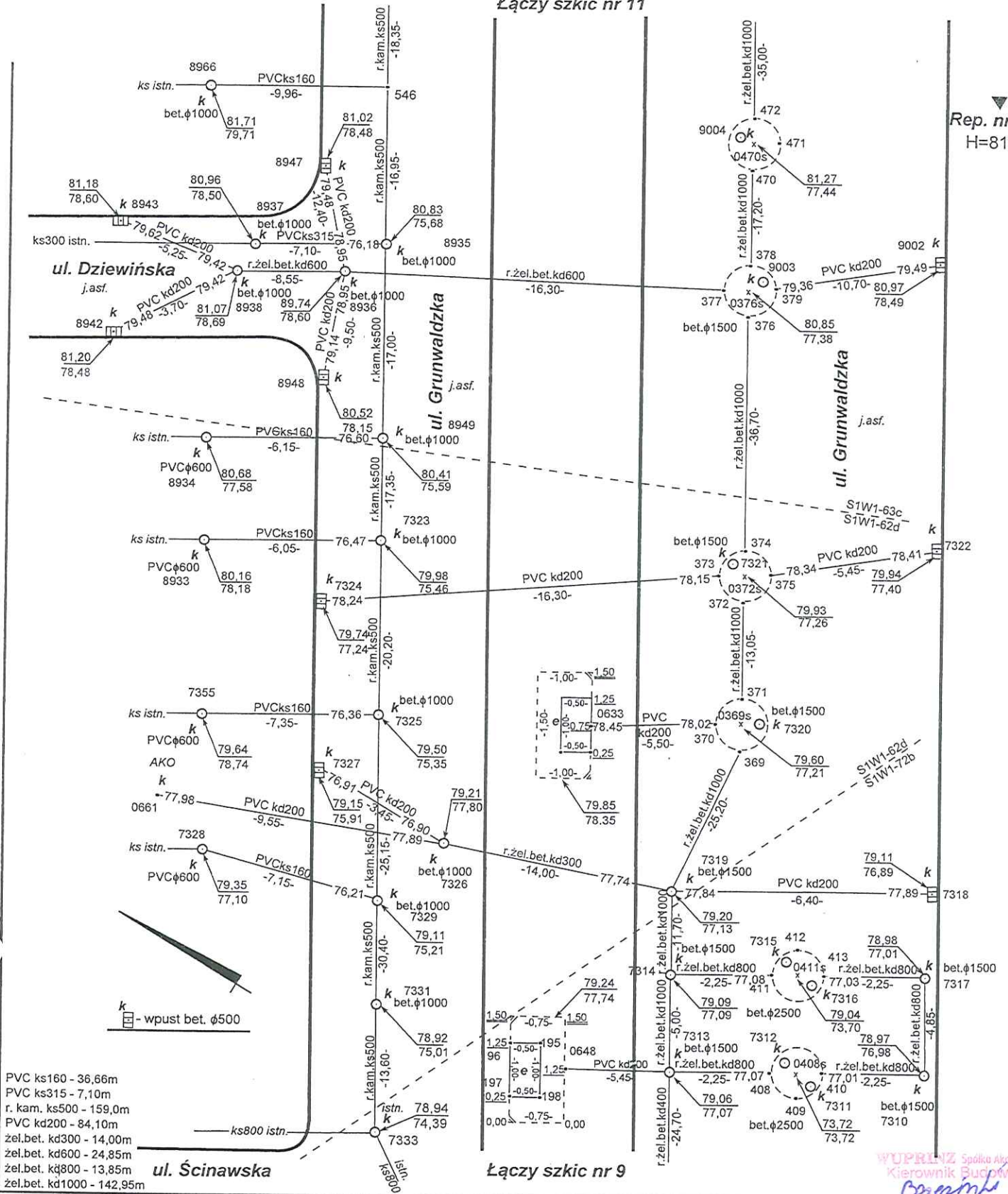
str. 53/1

WYKAZ WSPÓRZEDNYCH

Nr	X	Y	H
0631	106458.47	21417.13	
0632	106483.56	21500.17	
0646	106486.81	21453.35	
0647	106471.00	21461.28	
1653	106395.12	21342.60	78.62
1682	106439.52	21413.07	
1683	106434.32	21415.89	
1684	106432.68	21417.82	78.95
1735	106472.80	21487.63	78.98
01947	106451.87	21373.03	79.00
01960	106452.35	21460.89	78.92
5148	106452.83	21377.18	79.04
5149	106447.21	21401.10	78.68
5150	106442.64	21402.93	78.77
5151	106433.89	21386.78	78.67
5152	106438.84	21384.77	78.56
5153	106424.79	21357.24	78.42
5154	106420.06	21359.25	78.53
5176	106391.83	21344.94	78.55
5177	106388.83	21349.48	78.45
5206	106405.78	21382.68	78.56
5207	106410.77	21379.76	78.70
5208	106426.81	21412.28	78.78
5209	106422.38	21415.26	78.65
5210	106437.88	21432.99	78.86
5511	106464.03	21406.32	79.21
5512	106467.60	21402.75	79.43
5513	106472.24	21399.09	79.70
5514	106470.83	21396.78	79.70
5516	106456.64	21419.49	78.76
5517	106449.48	21417.14	78.84
5518	106465.79	21449.39	79.03
5519	106470.56	21446.89	78.92
5520	106485.96	21451.74	
5521	106487.65	21454.94	
5522	106478.15	21477.58	79.08
5523	106467.88	21489.81	79.01
5524	106462.14	21479.42	79.00
5525	106457.85	21482.51	78.89
5526	106443.76	21465.47	
5527	106445.60	21459.56	78.80
5528	106448.87	21454.87	78.93
7300	106458.15	21494.71	78.78
7303	106454.41	21495.38	78.73
7305	106456.90	21500.47	78.75
7306	106478.91	21521.78	78.88
7307	106482.58	21517.29	79.01
7330	106506.45	21526.10	78.90
7331	106499.99	21518.23	78.92
7332	106500.90	21514.73	78.87
7333	106493.96	21506.26	78.94
7334	106489.99	21504.06	78.97
7336	106501.64	21503.71	78.69
7337	106498.91	21495.59	78.73
7338	106485.27	21494.30	79.02
7484	106507.36	21502.27	78.60

Łączy szkic nr 11

Rep. nr 1043
H=81,05



Łączy szkic nr 9

Nazwa lub symbol obiektu		ul. Grunwaldzka, Dzewińska.		Asortyment pracy		Inw. urządz. podz. - kd, ks	
Geodimeter 600	Data	Nazwisko i imię (wykonawcy) Podpis		KERG. 41 - 119/1 / 3 / 2011		"MIERNICZY" BIURO USŁUG GEODEZYJNYCH 60-514 Poznań, ul. Szmarzawskiego 17/3 tel./fax 847-67-90 Regon 631272320, NIP 782-144-22-34 (nazwa instytucji wykonującej pomiar)	
Pomierzył	11.04.13	K. Mocek		Województwo Wielkopolskie			
Wykreślił	12.04.13	K. Mocek		Miasto Poznań			
Skartował		ANDRZEJ WŁAZIAK GEODETA SPRAWNICZY		Obręb Junikowo		Szkic nr	10(18)
Sprawdził	15.04.13	Andrzej Właziak tel. 81 822 777		Arkusz 38		Pierworsy nr	S1W1-62d, 63c, 72b

WUPRIZ Spółka Akcyjna
Kierownik Biurody
Bogumiła
Krzysztof Urzeziński

ZA ZGODNOŚCIĄ Z ORYGINAŁEM
11.08.2013 Bogumiła
data podpis

str 532

WYKAZ WSPÓLRZĘDNYCH

Nr	X	Y	H
0369	106513.28	21575.51	
0369s	106513.62	21576.29	79.60
0370	106514.38	21575.88	
0371	106513.97	21577.08	
0372	106519.58	21587.87	
0372s	106519.99	21588.61	79.93
0373	106520.79	21588.17	
0374	106520.42	21589.39	
0375	106519.33	21589.13	
0376	106537.09	21620.03	
0376s	106537.51	21620.77	80.85
0377	106538.26	21620.34	
0378	106537.96	21621.57	
0379	106537.28	21621.66	
0408	106493.51	21539.52	
0408s	106492.40	21540.28	79.02
0409	106491.75	21539.17	
0410	106491.30	21541.04	
0411	106495.60	21543.90	
0411s	106494.61	21544.84	79.04
0412	106495.30	21545.99	
0413	106493.45	21545.50	
0470	106545.97	21636.80	
0470s	106546.38	21637.54	81.27
0471	106545.68	21638.05	
0472	106546.82	21638.34	
0546	106559.20	21630.86	
0633	106519.64	21575.42	
0648	106498.19	21536.41	
0661	106523.14	21545.90	
7310	106489.97	21541.78	78.97
7311	106492.07	21540.48	79.01
7312	106493.30	21540.32	79.03
7313	106494.89	21538.87	79.06
7314	106497.32	21543.27	79.09
7315	106495.48	21545.05	79.06
7316	106494.23	21544.98	79.03
7317	106492.41	21546.38	78.98
7318	106497.36	21556.37	79.11
7319	106501.65	21554.37	79.20
7320	106513.14	21576.49	79.60
7321	106520.48	21588.57	79.93
7322	106517.79	21594.59	79.94
7323	106535.24	21585.30	79.98
7324	106533.11	21577.38	79.74
7325	106525.66	21567.55	79.50
7326	106516.17	21551.94	79.21
7327	106519.11	21551.46	79.15
7328	106520.91	21545.21	79.35
7329	106513.61	21545.33	79.11
7330	106506.45	21526.10	78.90
7331	106499.99	21518.23	78.92
7332	106500.90	21514.73	78.87
7333	106493.96	21506.26	78.94
7355	106531.74	21563.69	79.64
8933	106540.94	21582.56	80.16
8934	106549.27	21598.79	80.69
8935	106551.40	21615.79	80.83
8936	106552.66	21612.47	80.74
8937	106557.99	21612.46	80.96
8938	106559.87	21608.06	81.07
8942	106562.31	21605.46	81.20
8943	106564.94	21610.10	81.18
8947	106557.89	21624.05	81.02
8948	106547.60	21604.73	80.52
8949	106543.77	21600.94	80.41
8966	106569.14	21630.90	81.71
9002	106537.74	21632.01	80.97
9003	106537.11	21621.04	80.85
9004	106546.68	21637.31	81.27

pętla "Budziszynska"

▼ Rep. rob. nr5
H=83,72

Łączy szkic nr 12

Łączy szkic nr 10



k - wpust bet. φ500

PVC ks160 - 21,30m
r.kam. ks500 - 181,20m
PVC kd200 - 71,60m
żel.bet. kd300 - 2,30m
żel.bet. kd1000 - 133,80m

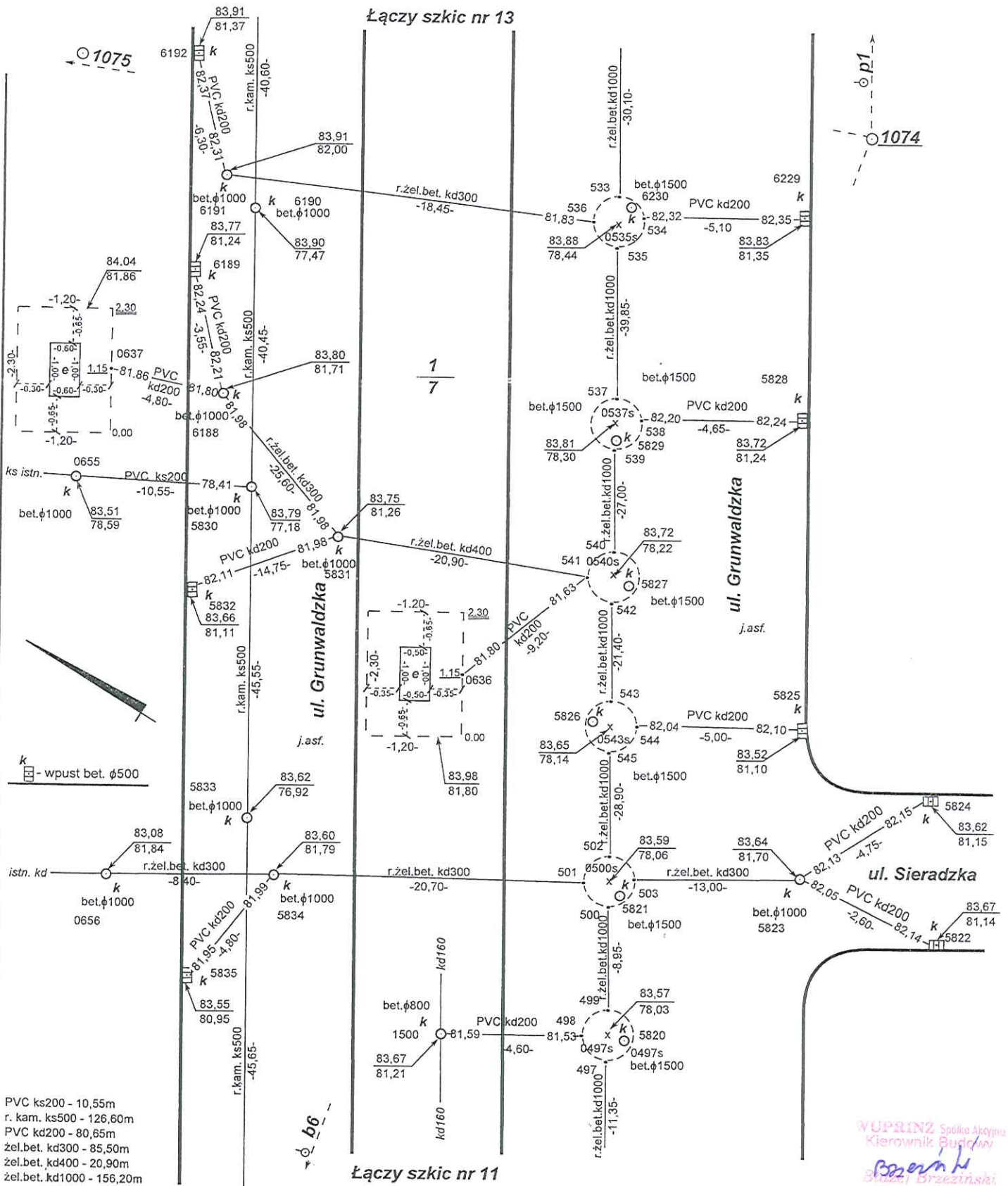
Nazwa lub symbol obiektu			ul.Grunwaldzka.	Asortyment pracy		Inw. urząd. podz. - kd, ks
Geodimeter 600	Data	Nazwisko i imię (wykonawcy)	KERG. 41 - 119/1 / 3 / 2011	"MIERNICZY" PUPRINZ Spółka Akcyjna Kierownik Budowy Biuro Usług Geodezyjnych 60-514 Poznań, ul. Szamarzawskiego 113 tel./fax 847-67-90 Regon 631272320, NIP 782-144-22-34 (nazwa instytucji wykonującej pomiar)		
Pomierzył	11.04.13	K.Mocek	Województwo Wielkopolskie			
Wykreślił	12.04.13	K.Mocek	Miasto Poznań			
Skartował		ANDRZEJ WIAZZŁAK GEODETA UPRAWNIONY	Obreb Junikowo	Szkic nr	11(18)	
Sprawdził	15.04.13	W. Wiazlak	37	Pierworys nr	S1W1 - 63c	

str 533

WYKAZ WSPÓLRZĘDNYCH

Nr	X	Y	H
0473	106563.24	21669.22	
0473s	106563.63	21669.98	81.90
0474	106562.93	21670.51	
0475	106564.05	21670.78	
0476	106564.42	21669.56	
0477	106580.54	21702.73	
0477s	106580.96	21703.47	82.57
0478	106580.26	21703.97	
0479	106581.41	21704.25	
0480	106581.72	21703.00	
0481	106584.77	21710.52	
0481s	106585.22	21711.24	82.72
0482	106585.97	21710.84	
0483	106585.71	21712.00	
0484	106600.92	21740.42	
0484s	106601.36	21741.15	83.24
0485	106600.62	21741.55	
0486	106601.84	21741.93	
0487	106606.61	21751.45	
0487s	106607.10	21752.14	83.33
0488	106607.77	21751.64	
0489	106607.63	21752.89	
0490	106611.88	21761.44	
0490s	106612.23	21762.21	83.41
0491	106611.42	21762.65	
0492	106612.61	21763.04	
0493	106612.90	21761.73	
0494	106622.31	21780.22	
0494s	106622.71	21780.97	83.54
0495	106622.00	21781.39	
0496	106623.11	21781.73	
0634	106590.13	21708.53	
0635	106614.73	21760.55	
5809	106558.10	21670.12	81.76
5810	106563.30	21670.32	81.90
5811	106580.76	21703.86	82.57
5812	106576.98	21705.57	82.47
5813	106584.86	21711.57	82.72
5814	106601.75	21740.94	83.24
5815	106597.58	21744.28	83.12
5816	106606.65	21752.41	83.33
5817	106611.77	21762.44	83.41
5818	106623.00	21780.77	83.54
5819	106617.93	21782.42	83.42
5836	106636.65	21763.74	83.51
5837	106624.70	21744.14	83.28
5838	106622.98	21738.75	83.19
5839	106619.52	21730.96	83.11
5840	106613.35	21724.10	83.02
5841	106596.31	21693.75	82.47
5842	106582.11	21674.10	82.09
5843	106575.35	21656.88	81.68
5864	106591.93	21668.11	82.99
8967	106576.55	21644.30	81.87
8968	106567.29	21647.25	81.54
9005	106609.77	21750.56	83.32

Łączy szkic nr 13



Łączy szkic nr 11

Nazwa lub symbol obiektu ul.Grunwaldzka, Sieradzka.

Asortyment pracy Inw. urzadz. podz. - kd, ks

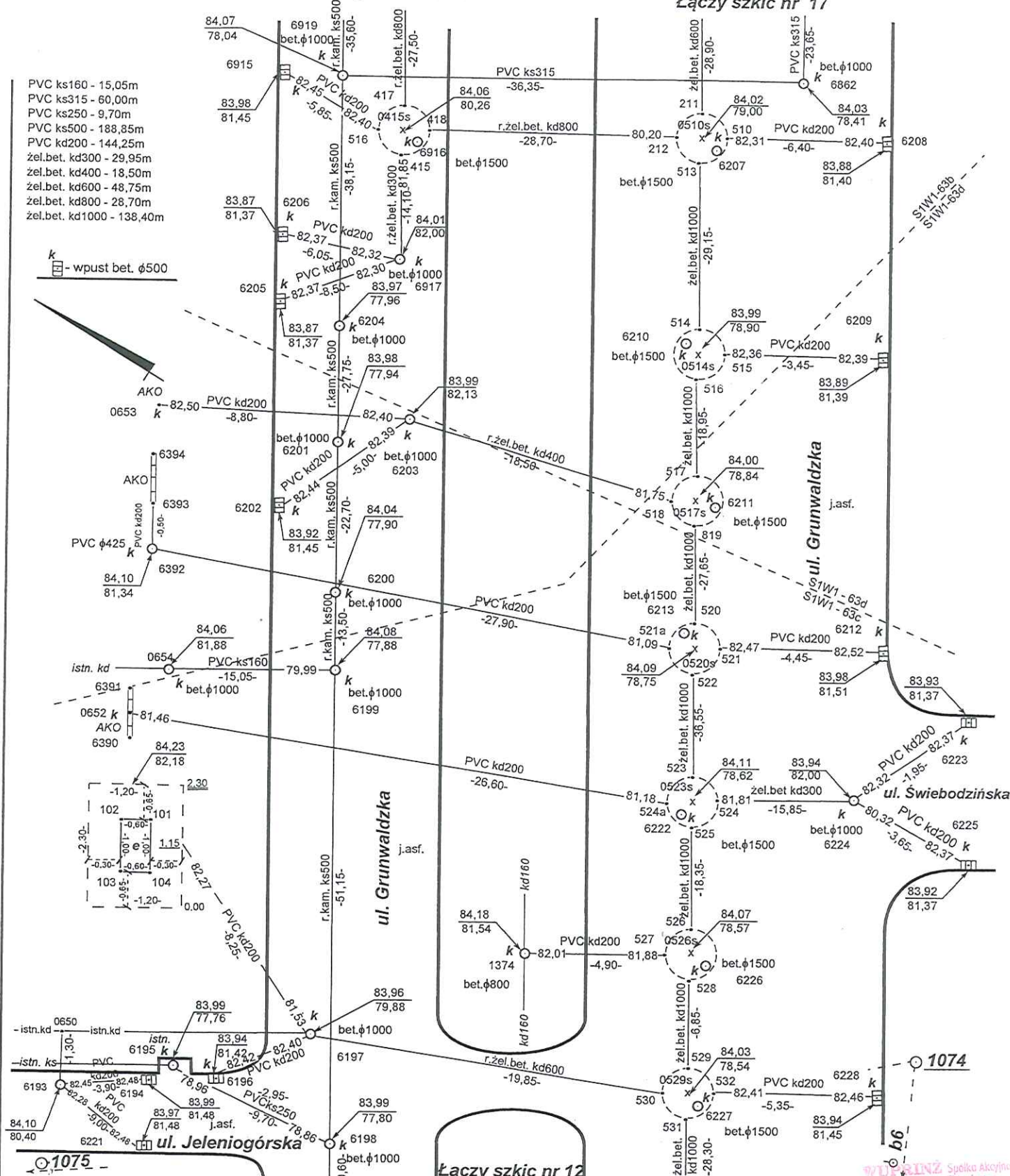
Geodimeter 600	Data	Nazwisko i imię (wykonawcy) Podpis	KERG. 41 - 119/1 / 3 / 2011	"MIERNICZY" BIURO USŁUG GEODEZYJNYCH 60-514 Poznań, ul. Szamarzewskiego 17/3 tel./fax 847-67-90 Regon 631272320, NIP 782-144-22-34 (nazwa instytucji wykonującej pomiar)	
Pomierzył	11.04.13	K.Mocek	Województwo Wielkopolskie		
Wykreślił	12.04.13	K.Mocek	Miasto Poznań		
Skartował		ANDRZEJ WLAZLIK GEODETA OŚWIADCZONY	Obręb Junikowo		
Sprawdził	15.04.13	61-381 Poznań, ul. Władysława tel. 61 876 72 84, 605 822 777	Arkusz 37	Szkic nr 12(18)	ZA ZGODNOŚĆ Z ORYGINAŁEM 11.09.2013 Bogdan K.
				Pierworys nr S1W1 - 63c	data podpis

WYKAZ WSPÓLRZĘDNYCH

Nr	X	Y	H
0497	106627.81	21790.05	
0497s	106628.34	21790.75	83.57
0498	106629.06	21790.24	
0499	106628.66	21791.56	
0500	106631.96	21797.89	
0500s	106632.33	21798.69	83.59
0501	106633.14	21798.30	
0502	106632.69	21799.48	
0503	106631.54	21799.02	
0533	106687.82	21902.71	
0534	106686.70	21902.39	
0535	106687.00	21901.03	
0535s	106687.41	21901.88	83.88
0536	106688.39	21901.58	
0537	106668.62	21867.72	
0537s	106668.23	21866.95	83.81
0538	106667.46	21867.34	
0539	106667.84	21866.16	
0540	106655.75	21844.07	
0540s	106655.24	21843.38	83.72
0541	106655.93	21842.85	
0542	106654.71	21842.67	
0543	106646.19	21825.02	
0543s	106645.74	21824.26	83.65
0544	106645.12	21824.80	
0545	106645.30	21823.50	
0636	106654.92	21834.86	
0637	106694.54	21859.86	
0655	106688.74	21837.60	83.51
0656	106660.40	21788.09	83.08
1500	106633.15	21788.24	83.67
5820	106627.91	21791.02	83.57
5821	106631.99	21798.56	83.59
5822	106619.89	21805.11	83.67
5823	106621.77	21806.25	83.64
5824	106622.65	21810.79	83.62
5825	106641.22	21826.16	83.52
5826	106646.11	21823.99	83.65
5827	106654.78	21843.69	83.72
5828	106664.27	21869.25	83.72
5829	106667.96	21866.59	83.81
5830	106679.97	21843.79	83.79
5831	106675.64	21838.53	83.75
5832	106673.00	21824.51	83.66
5833	106659.67	21803.06	83.62
5834	106652.57	21791.31	83.60
5835	106652.36	21786.26	83.55
6188	106690.19	21859.67	83.80
6189	106692.80	21862.31	83.77
6190	106697.92	21880.22	83.90
6191	106706.16	21896.40	83.91
6192	106710.23	21901.11	83.91
6229	106683.04	21904.41	83.83
6230	106687.34	21902.17	83.88

Łączy szkic nr 14

Łączy szkic nr 17



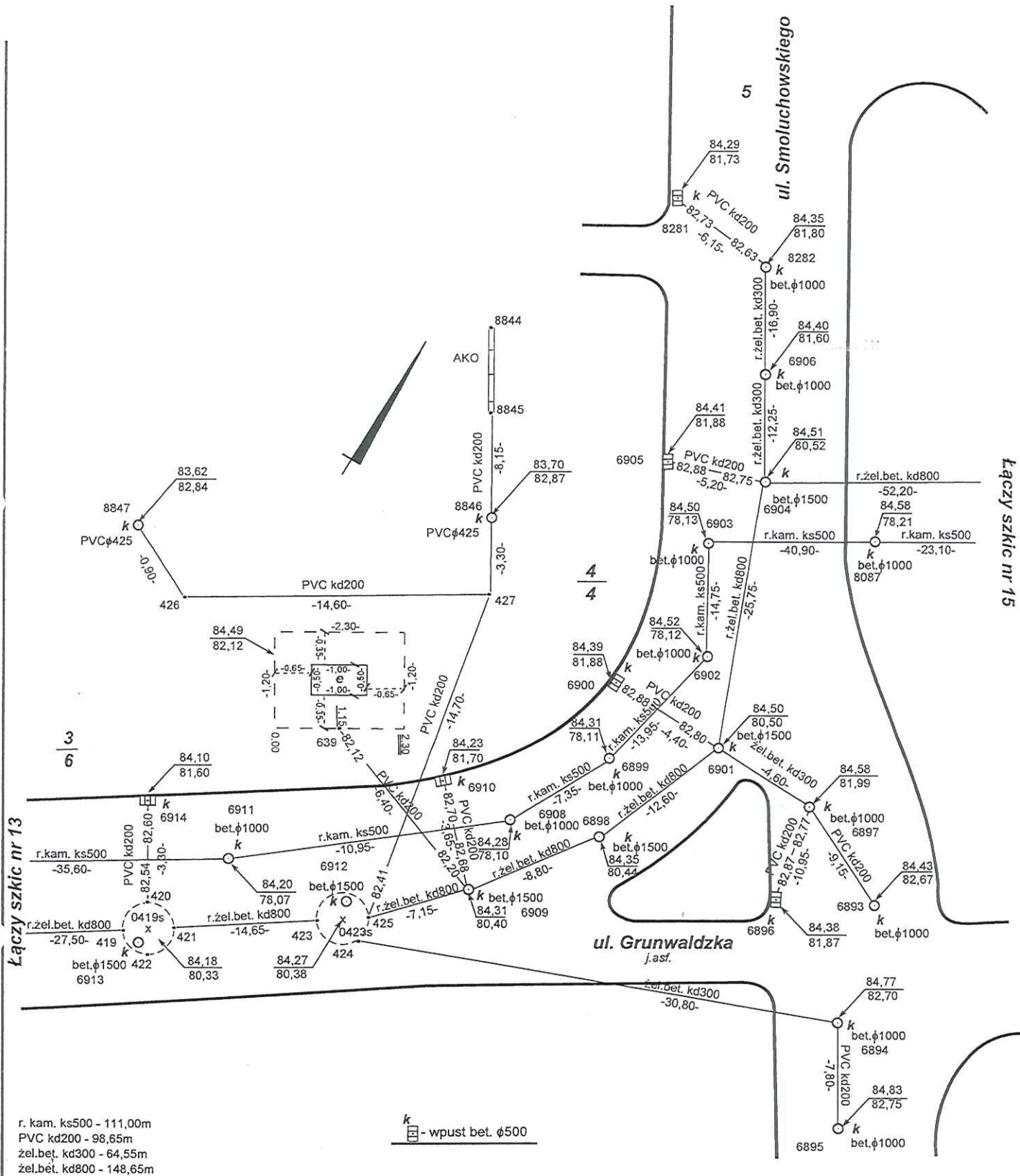
Nazwa lub symbol obiektu		ul.Grunwaldzka, Jeleniogórska, Świebodzińska..		Asortyment pracy		Inw. urządz. podz. - kd, ks	
Geodimeter 600	Data	Nazwisko i imię (wykonawcy) Podpis	KERG. 41 - 119/1 / 3 / 2011	„MIERNICZY” BIURO USŁUG GEODEZYJNYCH 60-514 Poznań, ul. Szamarzewskiego 17/3 tel./fax 847-67-90 Regon 631272320, NIP 782-144-22-34 (nazwa instytucji wykonującej pomiar)			
Pomierzył	11.04.13	K.Mocek	Województwo Wielkopolskie				
Wykreślił	12.04.13	K.Mocek	Miasto Poznań				
Skartował		ANDRZEJ WIAZIĄK	Obręb Junikowo	Szkic nr	13/18	ZA ZGODNOŚĆ Z ORYGINAŁEM!	
Sprawdził	15.04.13	A. WIAZIĄK	Arkuszy 28, 37	Pierworys nr		data podpis	

WU "MIERNICZY" Spółka Akcyjna
 Kierownik Budowy
 B. B. B.
 Strzeziński

str. 535

WYKAZ WSPÓRZEDNYCH

Nr	X	Y	H
0415	106792.47	22037.11	
0415s	106793.07	22037.75	84.06
0416	106793.69	22037.15	
0417	106793.67	22038.39	
0418	106792.43	22038.38	
0510	106767.71	22051.58	
0510s	106767.50	22050.68	84.02
0511	106768.30	22050.30	
0512	106767.28	22049.81	
0513	106766.59	22050.83	
0514	106753.55	22026.15	
0514s	106753.09	22025.29	83.99
0515	106752.34	22025.77	
0516	106752.77	22024.46	
0517	106744.76	22009.28	
0517s	106744.40	22008.51	84.00
0518	106745.16	22008.06	
0519	106743.92	22007.77	
0520	106731.54	21985.06	
0520s	106731.18	21984.35	84.09
0521	106730.47	21984.79	
0521a	106731.90	21983.89	
0522	106730.77	21983.57	
0523	106714.74	21952.88	
0523s	106714.44	21952.07	84.11
0524	106713.65	21952.45	
524a	106715.20	21951.67	
0525	106713.93	21951.34	
0526	106706.67	21936.61	
0526s	106706.26	21935.85	84.07
0527	106707.05	21935.46	
0528	106705.75	21935.12	
0529	106702.37	21929.15	
0529s	106701.87	21928.31	84.03
0530	106702.74	21927.83	
0531	106701.59	21927.44	
0532	106701.16	21928.89	
0638	106726.38	21919.45	
0649	106740.76	21900.85	
0650	106732.12	21907.44	
0652	106738.62	21941.65	
653	106768.03	21993.09	
0654	106753.67	21953.41	
1374	106711.15	21933.08	84.18
6193	106731.33	21906.40	84.10
6194	106728.36	21908.92	84.04
6195	106724.73	21912.03	83.99
6196	106721.02	21915.79	83.94
6197	106718.73	21917.65	83.96
6198	106716.06	21916.59	83.99
6199	106740.70	21961.33	84.08
6200	106747.30	21972.99	84.04
6201	106758.44	21992.80	83.98
6202	106760.15	21992.82	83.92
6203	106760.50	21997.82	83.99
6204	106773.89	22015.98	83.97
6205	106780.75	22017.70	83.87
6206	106783.10	22020.00	83.87
6207	106767.25	22051.08	84.02
6208	106761.15	22053.96	83.88
6209	106749.39	22027.23	83.89
6210	106753.56	22025.15	83.99
6211	106744.01	22008.75	84.00
6212	106727.55	21986.73	83.98
6213	106731.39	21983.98	84.09
6221	106723.50	21901.91	83.97
6222	106714.49	21951.48	84.11
6223	106701.26	21960.69	83.93
6224	106700.05	21958.94	83.94
6225	106698.78	21955.63	83.92
6226	106705.95	21936.25	84.07
6227	106701.50	21928.45	84.03
6228	106697.71	21931.61	83.94
6390	106738.05	21940.56	
6391	106740.15	21944.53	
6392	106758.02	21975.19	84.10
6393	106758.22	21975.66	
6394	106760.65	21980.08	
6862	106769.85	22060.21	84.03
6915	106798.73	22037.20	83.98
6916	106792.75	22038.06	84.06
6917	106782.35	22025.91	84.01
6919	106801.72	22042.06	84.07



r. kam. ks500 - 111,00m
PVC kd200 - 98,65m
zel.bet. kd300 - 64,55m
zel.bet. kd800 - 148,65m

- wpust bet. φ500

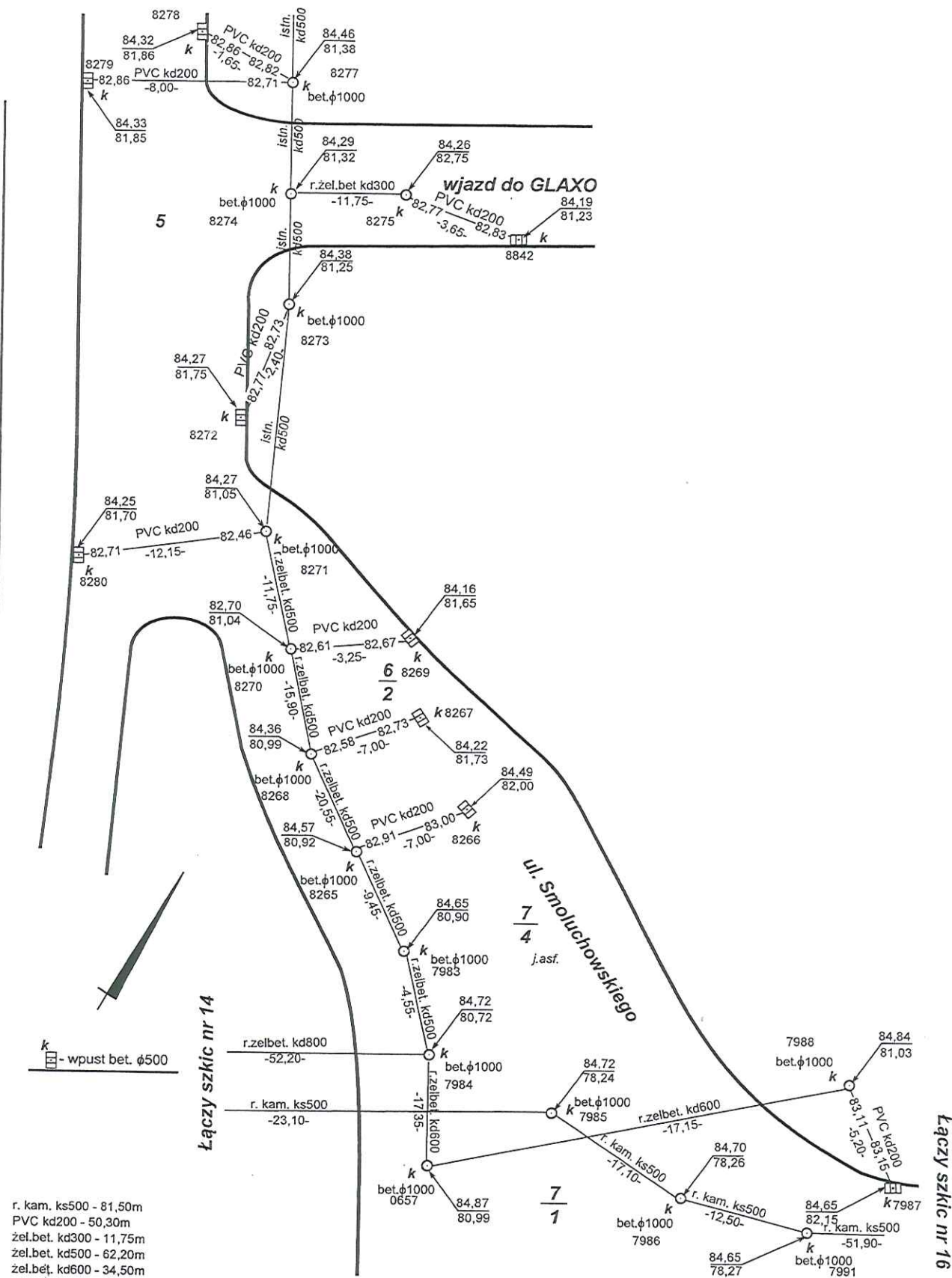
Nazwa lub symbol obiektu ul.Grunwaldzka, Jeleniogórska, Świebodzińska..				Asortyment pracy Inw. urządz. podz. - kd, ks	
Geodimeter 600	Data	Nazwisko i imię (wykonawcy) <i>Podpis</i>	KERG. 41 - 119/1 / 3 / 2011	„MIERNICZY” BIURO USŁUG GEODEZYJNYCH 60-514 Poznań, ul. Szamarzewskiego 17/3 tel./fax 847-67-90 Regon 631272320, NIP 782-144-22-34 (nazwa instytucji wykonującej pomiar)	
Pomierzył	11.04.13	K.Mocek <i>[Signature]</i>	Województwo Wielkopolskie		
Wykreślił	12.04.13	K.Mocek <i>[Signature]</i>	Miasto Poznań		
Skartował	15.04.13	ANDRZEJ WILCZAK GEODETA UPRAWNIONY 51-201 Poznań, ul. Włocławskiej 122 m. 14 tel. 81 878 73 84, 605 822 777	Obręb Junikowo		
Sprawdził			Arkusz 28	Szkiec nr	14(18)
				Pierworys nr	S1W1 - 63b

Poznań, dnia 15.04.2013 r. 15:00
Wydruk z programu: 1999.03.24
Wydruk: arczon 10.2.02 w Poznaniu

WYPEŁNIĆ Spółka Akcyjna
Kierownik Biura
[Signature]
[Signature]
[Signature]
ZŁOŻONOŚĆ Z ORYGINAŁEM
11.08.2013 *[Signature]*
data podpis

WYKAZ WSPÓLRZĘDNYCH

Nr	X	Y	H
0419	106813.42	22057.57	
0419s	106814.08	22058.15	84.18
0420	106814.30	22057.32	
0421	106814.71	22058.71	
0422	106813.70	22058.97	
0423	106824.89	22069.20	
0423s	106825.58	22069.75	84.27
0424	106825.45	22070.71	
0425	106826.26	22070.28	
0426	106829.86	22059.04	
0427	106840.87	22068.67	
0639	106835.21	22068.82	
6893	106850.55	22087.76	84.43
6894	106831.25	22100.60	84.77
6895	106826.32	22106.66	84.83
6896	106845.94	22086.25	84.38
6897	106855.77	22081.29	84.58
6898	106841.38	22077.95	84.35
6899	106843.13	22075.53	84.31
6900	106850.29	22074.52	84.39
6901	106853.85	22076.68	84.50
6902	106856.89	22074.63	84.52
6903	106869.67	22066.76	84.50
6904	106877.26	22066.21	84.51
6905	106877.04	22061.51	84.41
6906	106889.09	22062.95	84.40
6908	106836.01	22073.41	84.28
6909	106833.20	22074.32	84.31
6910	106834.94	22071.19	84.23
6911	106827.37	22066.60	84.20
6912	106825.92	22069.60	84.27
6913	106813.65	22058.03	84.18
6914	106816.52	22054.86	84.10
8087	106894.98	22098.81	84.58
8280	106922.32	22047.58	84.25
8281	106909.81	22053.28	84.29
8282	106904.96	22057.05	84.35
8844	106854.45	22062.10	
8845	106851.33	22063.67	
8846	106843.86	22067.38	83.70
8847	106829.94	22058.19	83.62



r. kam. ks500 - 81,50m
 PVC kd200 - 50,30m
 żel.bet. kd300 - 11,75m
 żel.bet. kd500 - 62,20m
 żel.bet. kd600 - 34,50m

Nazwa lub symbol obiektu ul.Grunwaldzka, Jeleniogórska, Świebodzińska.				Asortyment pracy Inw. urząd. podz. - kd, ks	
Geodimeter 600	Data	Nazwisko i imię (wykonawcy) <i>Podpis</i>	KERG. 41 - 119/1 / 3 / 2011	"MIERNICZY" W. PRINZ Spółka Akcyjna Kierownik Budowy BIURO USŁUG GEODEZYJNYCH 60-514 Poznań, ul. Szamarzewskiego 173 tel./fax 847-67-90 Regon 631272320, NIP 782-144-22-34 (nazwa instytucji wykonującej pomiar)	
Pomierzył	11.04.13	K.Mocek <i>[Signature]</i>	Województwo Wielkopolskie		
Wykreślił	12.04.13	K.Mocek <i>[Signature]</i>	Miasto Poznań		
Skartował		ANDRZEJ WAZIAK GEODETA I PRACOWNIK tel. 61 278 73 64, 605 822 777	Obsz. Junikowo		
Sprawdził	15.04.13		Arkusz 28	Szkic nr	15(18)
				Pierworys nr	S1W1 - 63b

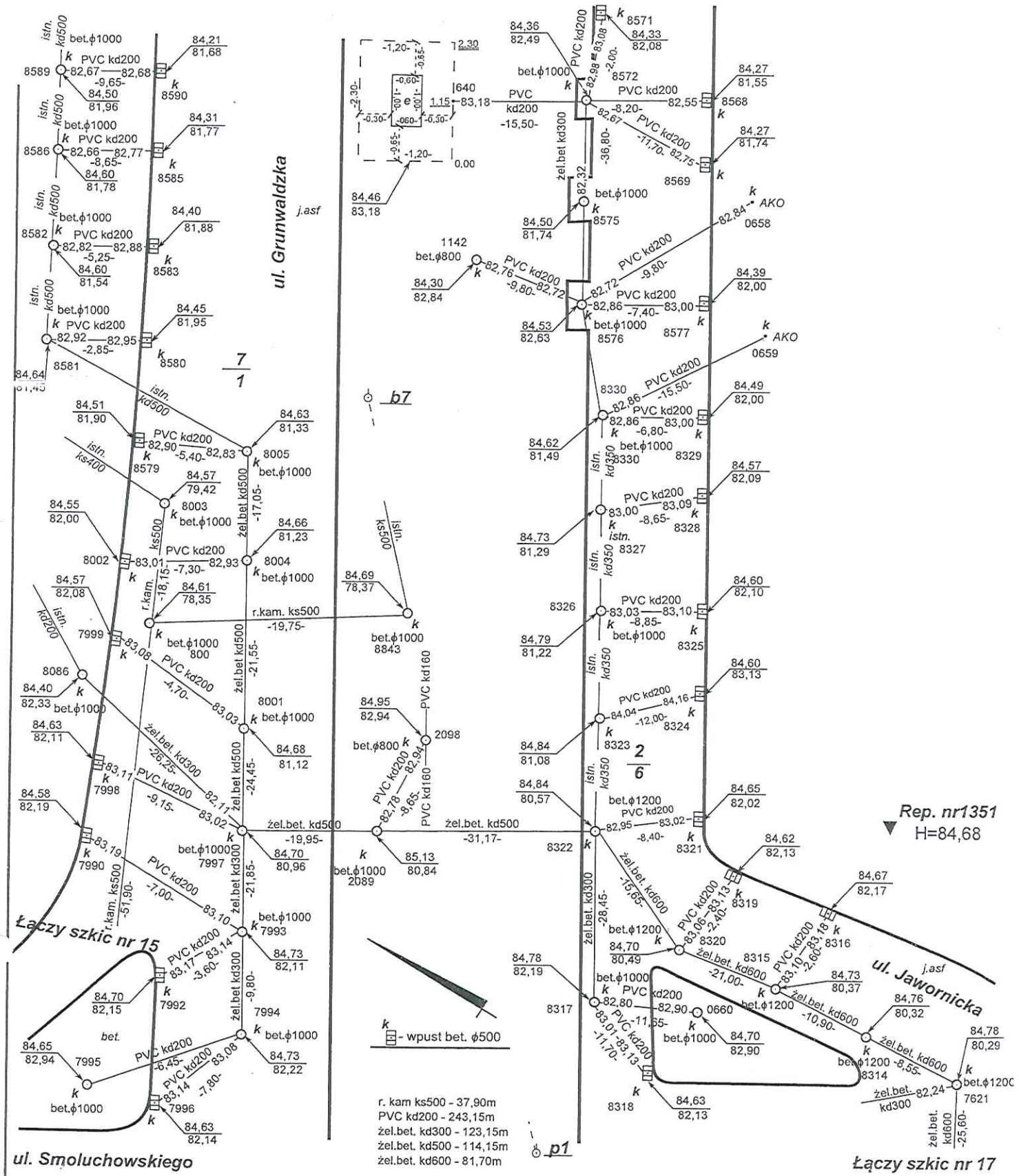
ZA ZGODNOŚCIĄ Z ORYGINAŁEM
 1.09.2013 B. Borek
 data podpis

str. 53/54

Prz. nazwisk. i adresy geod. nr 8773 z dn. 1990.03.24
 Wydane przez M. G. P. w Warszawie

WYKAZ WSPÓLRZĘDNYCH

Nr	X	Y	H
0657	106896.55	22118.39	84.87
7983	106913.18	22104.21	84.65
7984	106909.84	22107.48	84.72
7985	106909.16	22117.29	84.72
7986	106900.79	22132.22	84.70
7987	106902.86	22133.76	84.65
7988	106907.70	22131.46	84.84
7991	106898.54	22144.64	84.65
8265	106915.93	22095.11	84.57
8266	106920.21	22096.84	84.49
8267	106929.04	22072.42	84.22
8268	106922.62	22075.60	84.36
8269	106931.98	22062.41	84.16
8270	106928.91	22060.95	84.25
8271	106934.29	22050.54	84.27
8272	106946.43	22039.05	84.27
8273	106948.91	22038.85	84.38
8274	106954.73	22033.75	84.29
8275	106962.40	22042.95	84.26
8277	106961.79	22028.85	84.46
8278	106961.56	22027.12	84.32
8279	106957.56	22021.85	84.33
8842	106961.23	22046.40	84.19



Rep. nr1351
H=84,68

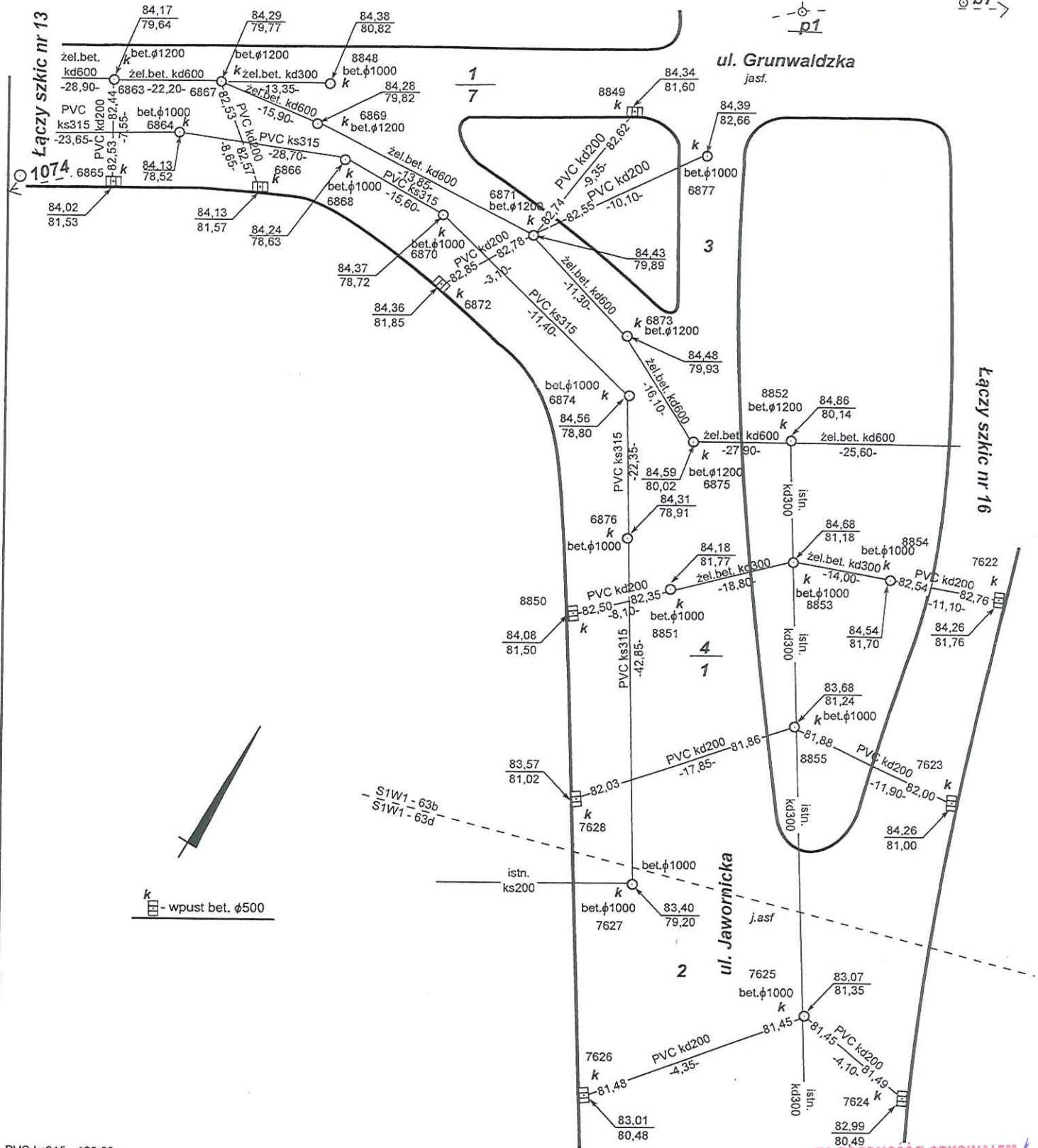
Nazwa lub symbol obiektu		ul.Grunwaldzka		Asortyment pracy		Inw. urzd. podz. - kd, ks	
Geodimeter 600	Data	Nazwisko i imi (wykonawcy)		KERG. 41 - 119/1 / 3 / 2011		„MIERNICZY” <small>UPRZZ Spółka Akcyjna</small> BIURO USŁUG GEODEZYJNYCH 60-514 Poznań, ul. Szamarzwskiego 17C tel./fax 847-67-90 Regon 631272320, NIP 782-144-22-34 (nazwa instytucji wykonujcej pomiary)	
Pomierzył	11.04.13	K.Mocek		Wojewdztwo Wielkopolskie			
Wykresilił	12.04.13	K.Mocek		Miasto Poznań			
Skartował	15.04.13	ANDRZEJ WLAZIŁAK		Obrb Junikowo			
Sprawdził	15.04.13	ANDRZEJ WLAZIŁAK		Arkusze 33		Szkic nr	16(18)
		tel. 51 878 74 64, 605 822 777				Pierworys nr	S1W1 - 63b

M.O. 2013
 data
 podpis
 ZA ZGODNOŚC ORYGINAŁEM !!

str 538

WYKAZ WSPÓRZĘDNYCH

Nr	X	Y	H
0640	107010.84	22329.77	
0658	106965.04	22324.80	
0659	106938.02	22294.67	
0660	106835.45	22176.05	84.70
1142	106978.05	22309.28	84.30
2089	106890.98	22180.36	85.13
2098	106893.49	22188.76	84.90
7621	106812.44	22189.06	84.78
7990	106901.82	22147.38	84.58
7991	106898.54	22144.64	84.65
7992	106895.73	22145.45	84.70
7993	106894.96	22149.03	84.72
7994	106889.83	22140.74	84.73
7995	106889.56	22134.28	84.65
7996	106887.37	22133.39	84.63
7997	106906.60	22167.69	84.70
7998	106914.39	22171.75	84.63
7999	106923.06	22187.12	84.57
8000	106923.21	22190.30	84.61
8001	106918.52	22188.95	84.68
8002	106931.53	22202.39	84.55
8003	106931.71	22206.35	84.57
8004	106926.88	22208.22	84.66
8005	106935.39	22223.63	84.63
8086	106928.34	22182.07	84.80
8314	106821.06	22187.80	84.76
8315	106832.10	22187.75	84.73
8316	106831.12	22190.18	84.67
8317	106846.59	22179.50	84.78
8318	106835.88	22174.65	84.63
8319	106850.53	22196.92	84.62
8320	106851.78	22194.59	84.70
8321	106860.79	22206.30	84.65
8322	106866.58	22200.19	84.84
8323	106880.40	22214.67	84.84
8324	106879.43	22226.55	84.67
8325	106895.15	22242.74	84.60
8326	106901.73	22236.77	84.79
8327	106915.10	22251.07	84.73
8328	106913.86	22259.64	84.57
8329	106937.50	22284.51	84.49
8330	106942.43	22279.87	84.62
8331	106949.53	22287.65	84.60
8568	106993.19	22345.00	84.27
8569	106989.01	22340.45	84.27
8571	107000.69	22340.96	84.33
8572	106999.35	22339.51	84.36
8575	106974.02	22312.97	84.50
8576	106968.54	22307.14	84.53
8577	106963.70	22312.89	84.39
8579	106940.96	22222.31	84.51
8580	106955.96	22248.64	84.45
8581	106958.10	22246.76	84.64
8582	106970.87	22260.55	84.60
8583	106966.84	22264.00	84.40
8585	106988.17	22291.09	84.31
8586	106994.46	22285.14	84.60
8589	107016.19	22307.62	84.50
8590	107009.22	22314.34	84.21
8843	106915.03	22208.12	84.69



k - wpust bet. φ500

PVC ks315 - 120,90m
 PVC kd200 - 96,15m
 zel.bet. kd300 - 46,15m
 zel.bet. kd600 - 107,25m

ZA ZGODNOŚĆ Z ORYGINAŁEM
 M. O. 2013 Brzezinski
 data podpis

Nazwa lub symbol obiektu ul.Grunwaldzka, Jawornicka.				Asortyment pracy Inw. urządz. podz. - kd, ks	
Geodimeter 600	Data	Nazwisko i imię (wykonawcy) Podpis	KERG. 41 - 119/1 / 3 / 2011	"MIERNICZY" BIURO USŁUG GEODEZYJNYCH 60-51a Poznań, ul. Szamarzewskiego 17/3 tel./fax 847-67-90 Regon 631272320, NIP 782-144-22-34 (nazwa instytucji wykonującej pomiar)	
Pomierzył	11.04.13	K.Mocek	Województwo Wielkopolskie		
Wykreślił	12.04.13	K.Mocek	Miasto Poznań		
Skartował		ANDRZEJ WŁAZŁAK GEODETA UPRAWNIENY	Obreb Junikowo		
Sprawdził	15.04.13	61-381 Poznań, ul. Szamarzewskiego 122 tel. 51 878 72 64, 605 822 777	Arkusz 37	Szkic nr	17(18)
				Pierworys nr	S1W1 - 63b; 63d

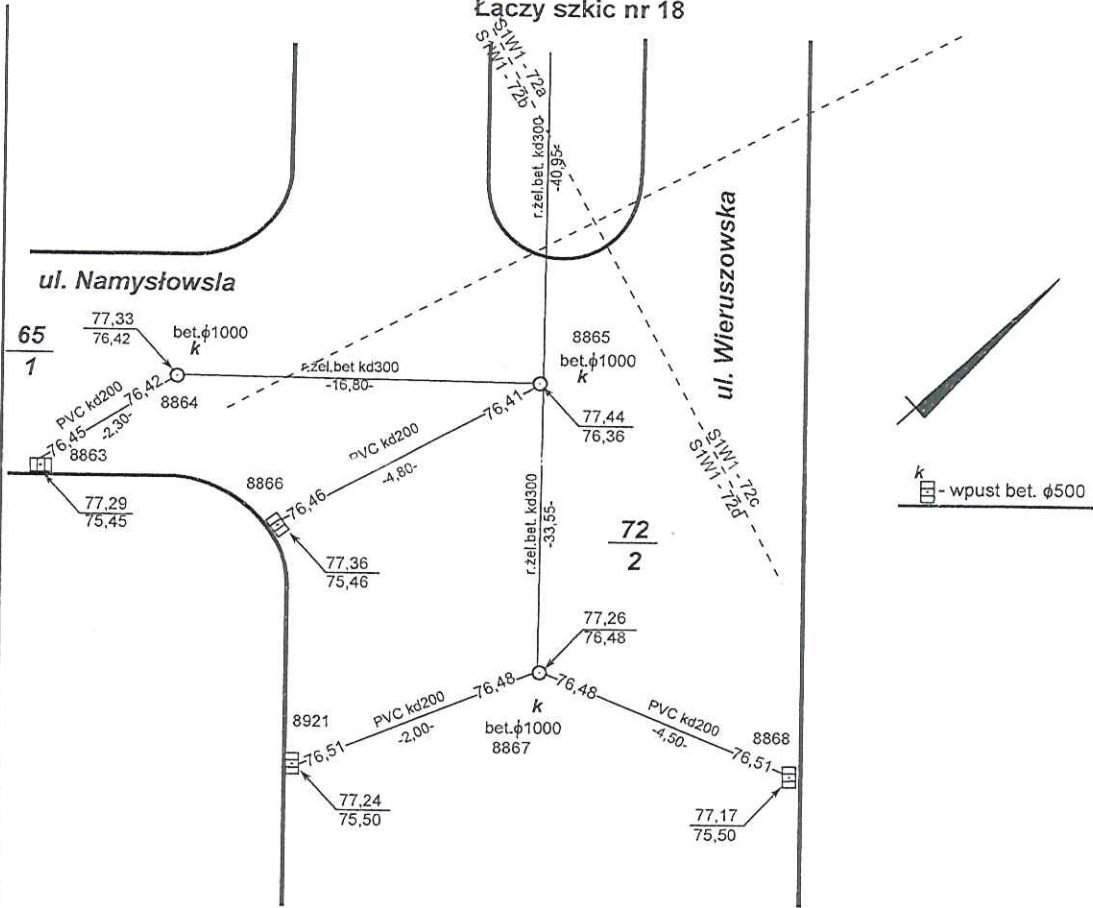
Poz. na wyk. robot geodez. nr 6713 z dn. 1990.03.24
 Wydane przez 54 71 71 w Warszawie

str 539

WYKAZ WSPÓLRZĘDNYCH

Nr	X	Y	H
6863	106780.95	22076.31	84.17
6864	106780.82	22081.14	84.13
6865	106773.50	22078.49	84.02
6866	106786.42	22102.33	84.13
6867	106792.16	22095.44	84.29
6868	106789.99	22108.42	84.24
6869	106791.61	22111.34	84.28
6870	106789.28	22123.99	84.37
6871	106791.53	22125.36	84.43
6872	106788.52	22125.02	84.36
6873	106788.65	22130.24	84.48
6874	106785.63	22134.90	84.56
6875	106781.70	22144.97	84.59
6876	106771.20	22152.01	84.31
6877	106801.35	22127.70	84.39
7623	106760.09	22206.61	83.51
7624	106715.07	22223.05	82.99
7625	106715.74	22219.10	83.07
7626	106711.37	22217.23	83.01
7627	106747.33	22187.76	83.40
7628	106750.62	22178.27	83.57
8848	106798.40	22107.27	84.38
8849	106800.44	22122.54	84.34
8850	106763.08	22159.63	84.08
8851	106768.86	22165.41	84.18
8852	106797.16	22168.42	84.86
8853	106782.45	22178.29	84.68
8854	106788.57	22190.89	84.54
8855	106755.77	22195.54	83.68

Łączy szkic nr 18



WUPRINIZ Spółka Akcyjna
Kierownik Budowy
Brzezinski
Andrzej Brzezinski

ZA ZGODNOŚĆ Z ORYGINAŁEM
M. Osłowski Brzezinski
data podpis

PVC kd200 - 13,60m
żel.bet. kd300 - 91,30m

Nazwa lub symbol obiektu			ul.Grunwaldzka, Wieruszowska	Asortyment pracy		Inw. urządz. podz. - kd, ks
Geodimeter 600	Data	Nazwisko i imię (wykonawcy) Podpis	KERG. 41 - 119/1 / 3 / 2011	"MIERNICZY" BIURO USŁUG GEODEZYJNYCH 60-514 Poznań, ul. Szamarzewskiego 17/3 tel./fax 847-67-90 Regon 631272320, NIP 782-144-22-34 (nazwa instytucji wykonującej pomiar)		
Pomierzył	11.04.13	K.Mocek <i>K.Mocek</i>	Województwo Wielkopolskie			
Wykreślił	12.04.13	K.Mocek <i>K.Mocek</i>	Miasto Poznań			
Skartował		ANDRZEJ WLAZLIK	Os. Junikowo	Szkic nr	18(18)	
Sprawdził	15.04.13	GEODETA UPRAWNIONY A. Wlazlik 61-381 Poznań, ul. Szamarzewskiego 122 p. 18 tel. 61 276 72 34, 605 822 777	Arkusz 41, 42	Pierworys nr	S1W1 - 72 b , c , d	

Poz. na wyk. robót geodez. nr 8712 z dn. 1990.03.24
Wydane przez M. B. D. w Warszawie

str. 540

WYKAZ WSPÓLRZĘDNYCH

Nr	X	Y	H
8863	106216.94	21185.15	77.29
8864	106219.13	21186.27	77.33
8865	106226.82	21201.42	77.44
8866	106221.98	21201.08	77.36
8867	106197.94	21218.77	77.26
8868	106199.59	21223.06	77.17
8921	106196.62	21217.05	77.24