STAROSTWO POWIATOWE
w Bełchatowie
Wydział Architektury i Budownictwa

Profil - ul.Agatowa

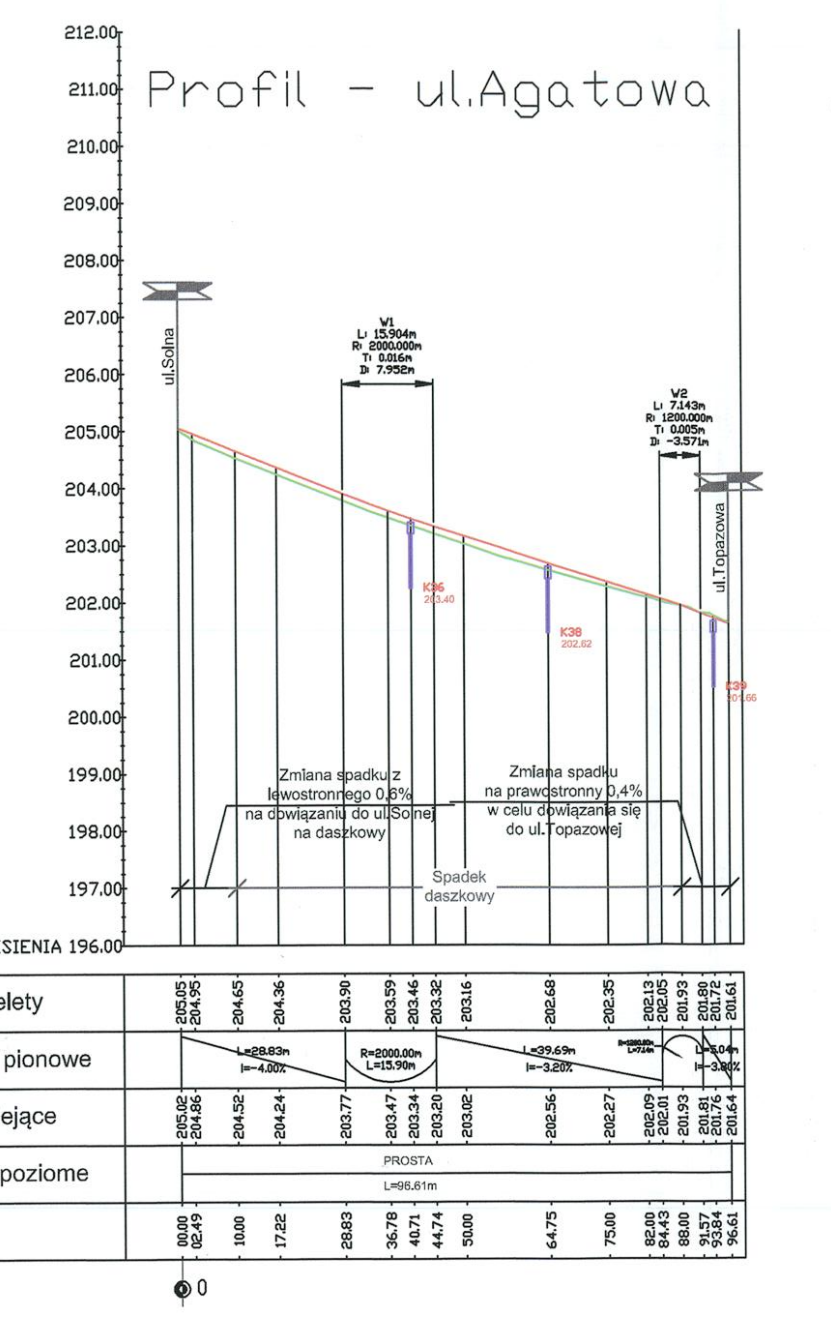
ul.Solna
ul.Topazowa
W1 L: 15.904m R: 2000.000m T: 0.016m D: 7.952m
W2 L: 7.143m R: 1200.000m T: 0.005m D: -3.571m
K36 203.40
K38 202.62
K39 201.66
Zmiana spadku z lewostronnego 0,6% na dowiązaniu do ul.Solnej na daszkowy
Zmiana spadku na prawostronny 0,4% w celu dowiązania się do ul.Topazowej
Spadek daszkowy
POZIOM ODNIESIENIA 196.00
Rzędne niwelety
Spadki i łuki pionowe
Rzędne istniejące
Proste i łuki poziome
Kilometraż

Profil - ul.Granitowa

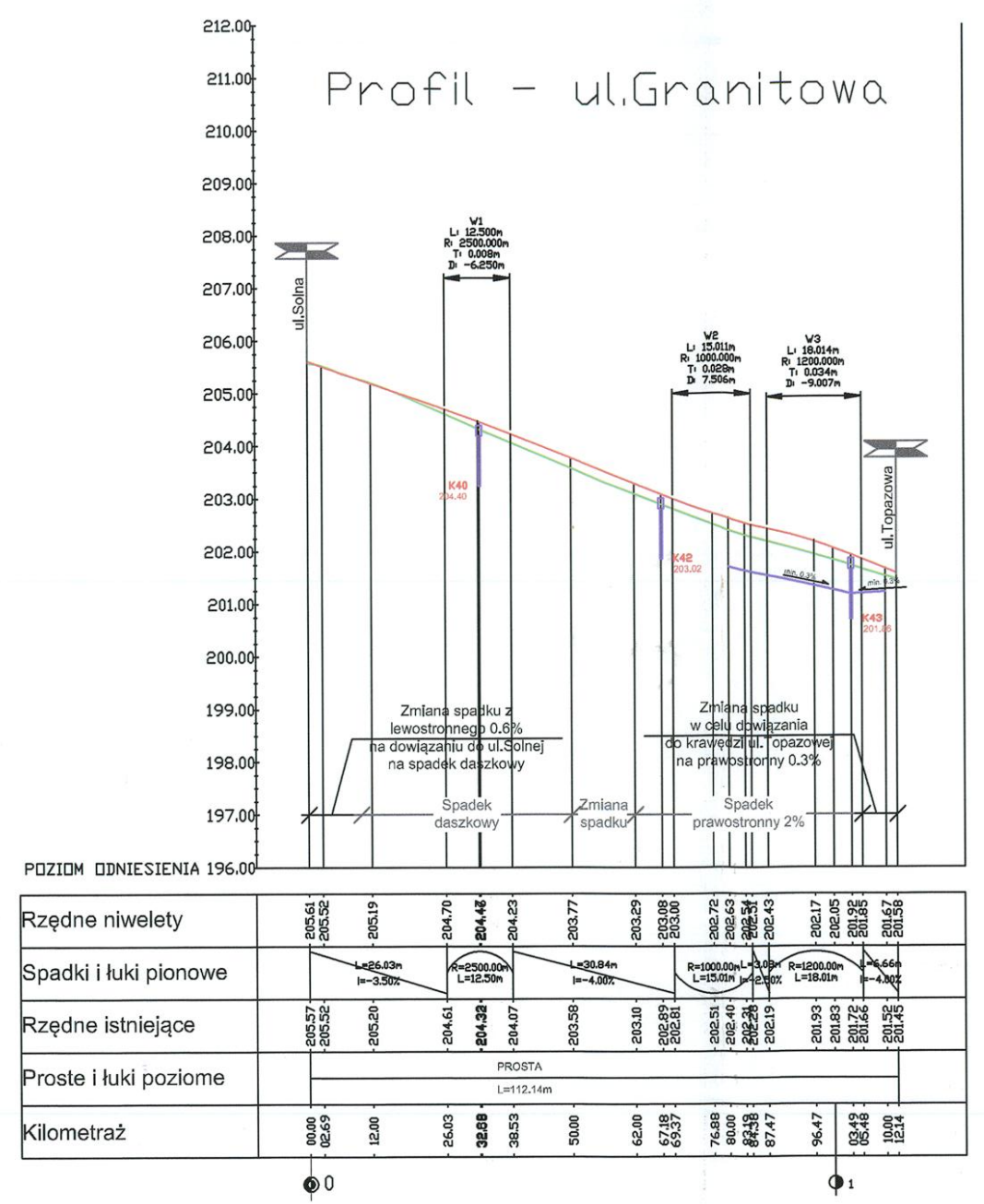
ul.Solna
ul.Topazowa
W1 L: 12.500m R: 2500.000m T: 0.008m D: -6.250m
W2 L: 15.011m R: 1000.000m T: 0.028m D: 7.506m
W3 L: 18.014m R: 1200.000m T: 0.034m D: -9.007m
K40 204.40
K42 203.02
K43
min. 0.3%
Zmiana spadku z lewostronnego 0.6% na dowiązaniu do ul.Solnej na spadek daszkowy
Zmiana spadku w celu dowiązania do krawędzi ul.Topazowej na prawostronny 0.3%
Spadek daszkowy
Zmiana spadku
Spadek prawostronny 2%
POZIOM ODNIESIENIA 196.00
Rzędne niwelety
Spadki i łuki pionowe
Rzędne istniejące
Proste i łuki poziome
Kilometraż

Profil - ul.Krzemowa

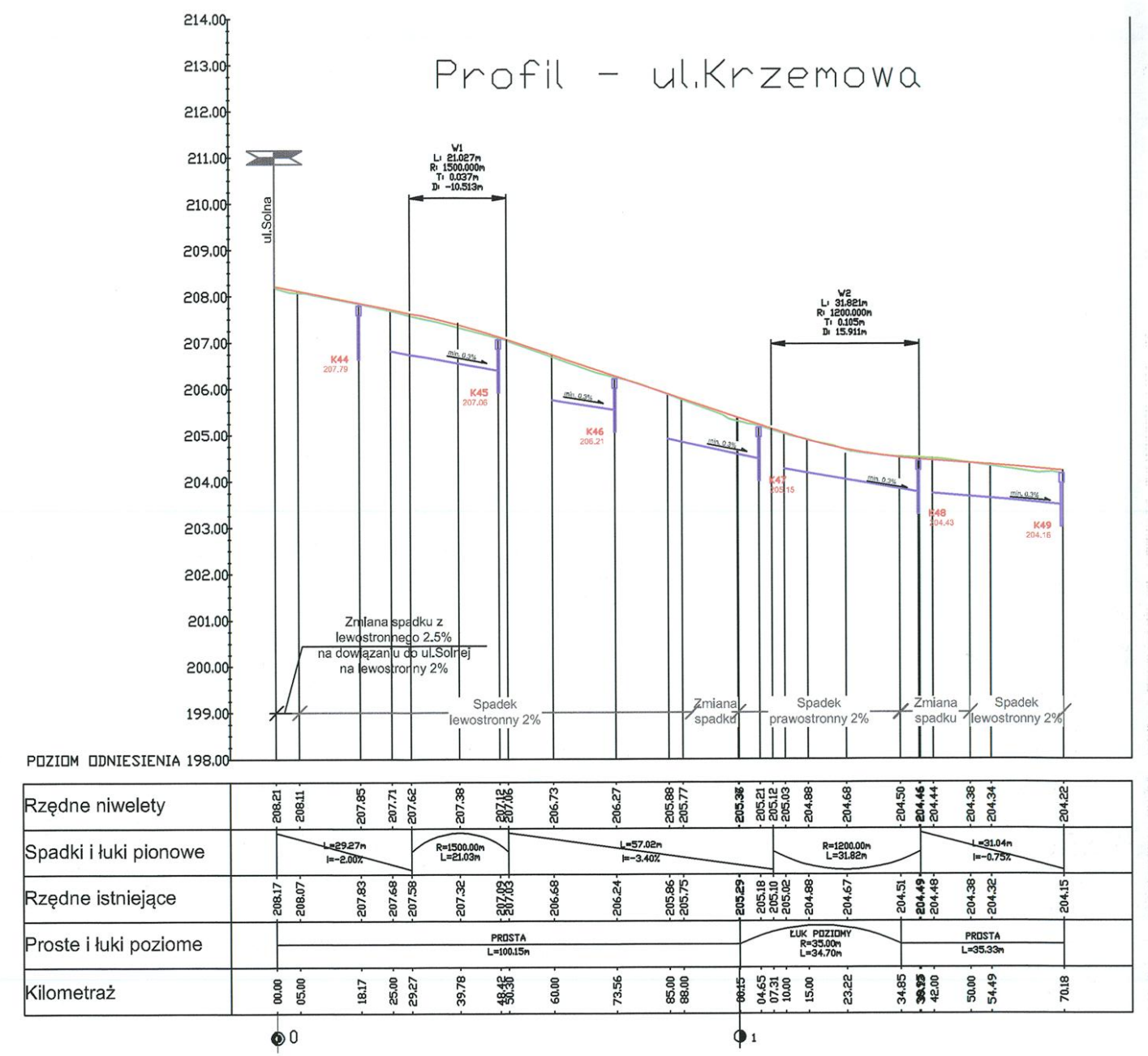
ul.Solna
W1 L: 21.027m R: 1500.000m T: 0.037m D: -10.513m
W2 L: 31.821m R: 1200.000m T: 0.105m D: 15.911m
K44 207.79
K45 207.06
K46 206.21
K47
K48
K49 204.16
min. 0.3%
Zmiana spadku z lewostronnego 2.5% na dowiązaniu do ul.Solnej na lewostronny 2%
Spadek lewostronny 2%
Zmiana spadku
Spadek prawostronny 2%
Zmiana spadku
Spadek lewostronny 2%
POZIOM ODNIESIENIA 198.00
Rzędne niwelety
Spadki i łuki pionowe
Rzędne istniejące
Proste i łuki poziome
Kilometraż

Profil - ul.Jurajska


ul.Daleka
W1 L: 15.000m R: 2500.000m T: 0.011m D: 7.500m
W2 L: 10.500m R: 1500.000m T: 0.009m D: -5.250m
W3 L: 18.000m R: 1000.000m T: 0.040m D: 9.000m
K50 206.38
K51 205.60
K52 204.89
K53
K54
K55
K56
Odcinek do wykonania w II etapie projektu. Tymczasowo dowiązać się do istn. ul.Dalekiej za pomocą nawierzchni z kruszywa 0/31.5
Zmiana spadku z prawostronnego ~0.9% na dowiązaniu do ul.Dalekiej na prawostronny 2%
Spadek prawostronny 2%
Zmiana spadku
Spadek lewostronny 2%
Zmiana spadku
Spadek prawostronny 2%
Ciek przykrawężnikowy z kostki ze spadkiem min.0,3% do wpustu
POZIOM ODNIESIENIA 198.00
Rzędne niwelety
Spadki i łuki pionowe
Rzędne istniejące
Proste i łuki poziome
Kilometraż

Profil - ul.Diamentowa

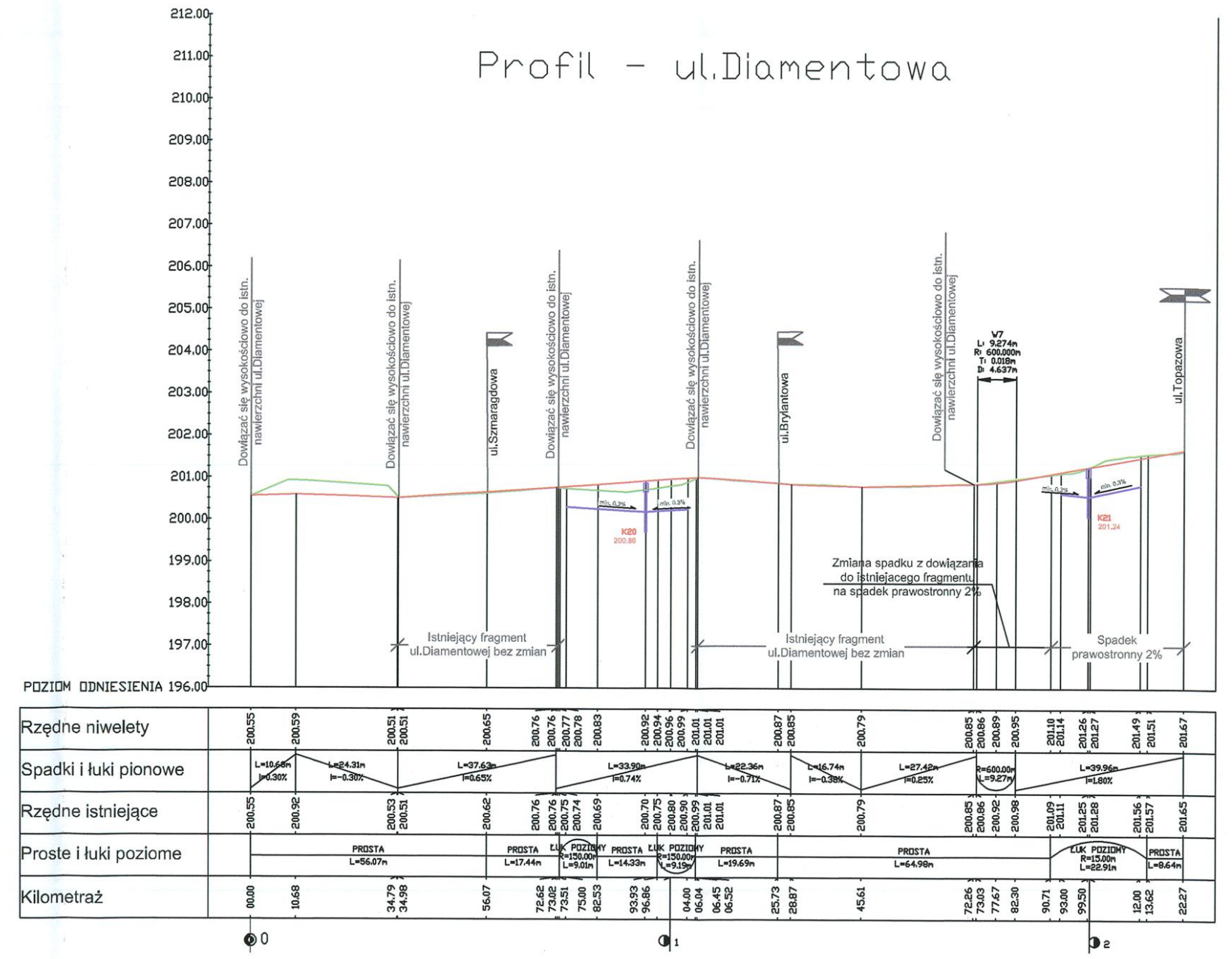
Dowiązać się wysokościowo do istn. nawierzchni ul.Diamentowej
ul.Szmaragdowa
ul.Brylantowa
ul.Topazowa
W7 L: 9.274m R: 600.000m T: 0.018m D: 4.637m
K20 200.86
K21 201.24
min. 0.3%
Istniejący fragment ul.Diamentowej bez zmian
Zmiana spadku z dowiązania do istniejącego fragmentu na spadek prawostronny 2%
Spadek prawostronny 2%
POZIOM ODNIESIENIA 196.00
Rzędne niwelety
Spadki i łuki pionowe
Rzędne istniejące
Proste i łuki poziome
Kilometraż

Legenda

- *istniejący teren*
- *proj. niweleta*
- *proj. wpusty deszczowe*
- *proj. drenaż*

Uwaga:
Drenaż wykonać wg szczegółu A rys. 2.1 Przekrój konstrukcyjny ze spadkiem zgodnym z niweletą (min.0.3%) z wyjątkiem odcinków gdzie spadek niwelety jest przeciwny, należy wtedy zastosować spadek min.0,3% w kierunku wpustu

BIURO PROJEKTOWE DROWiK RĄBIEŃ AB, UL.MALWOWA 23B	Tytuł Projektu: Budowa ulic Topazowej, Agatowej, Granitowej, Perłowej, Krzemowej, Jurajskiej, Diamentowej, Solnej, Dalekiej, Dolomitowej, bez nazwy (10KDD), Św.Kingi, Jana Kiepury, Rubinowej, Złotej w Bełchatowie wraz z odwodnieniem, odejściami kanalizacji sanitarnej i deszczowej w granicach pasa drogowego , oświetleniem i usunięciem kolizji. BRANŻA: DROGOWA	ETAP I NR PROJ. : 1/D/2017 DATA: 2.2017
TYTUŁ RYS.:	Profil	SKALA: 1:100/1000
NR RYS.: 3.2	IMIĘ I NAZWISKO:	PODPIS:
PROJEKTANT: (BRANŻA DROGOWA)	mgr inż. Paweł FRYNIA (upr. LOD/2781/PWBD/15)	
SPRAWDZIŁ: (BRANŻA DROGOWA)	mgr inż. Jacek SZELIGA (upr.63/93 Sk-ce i 59/90/Wł.)	