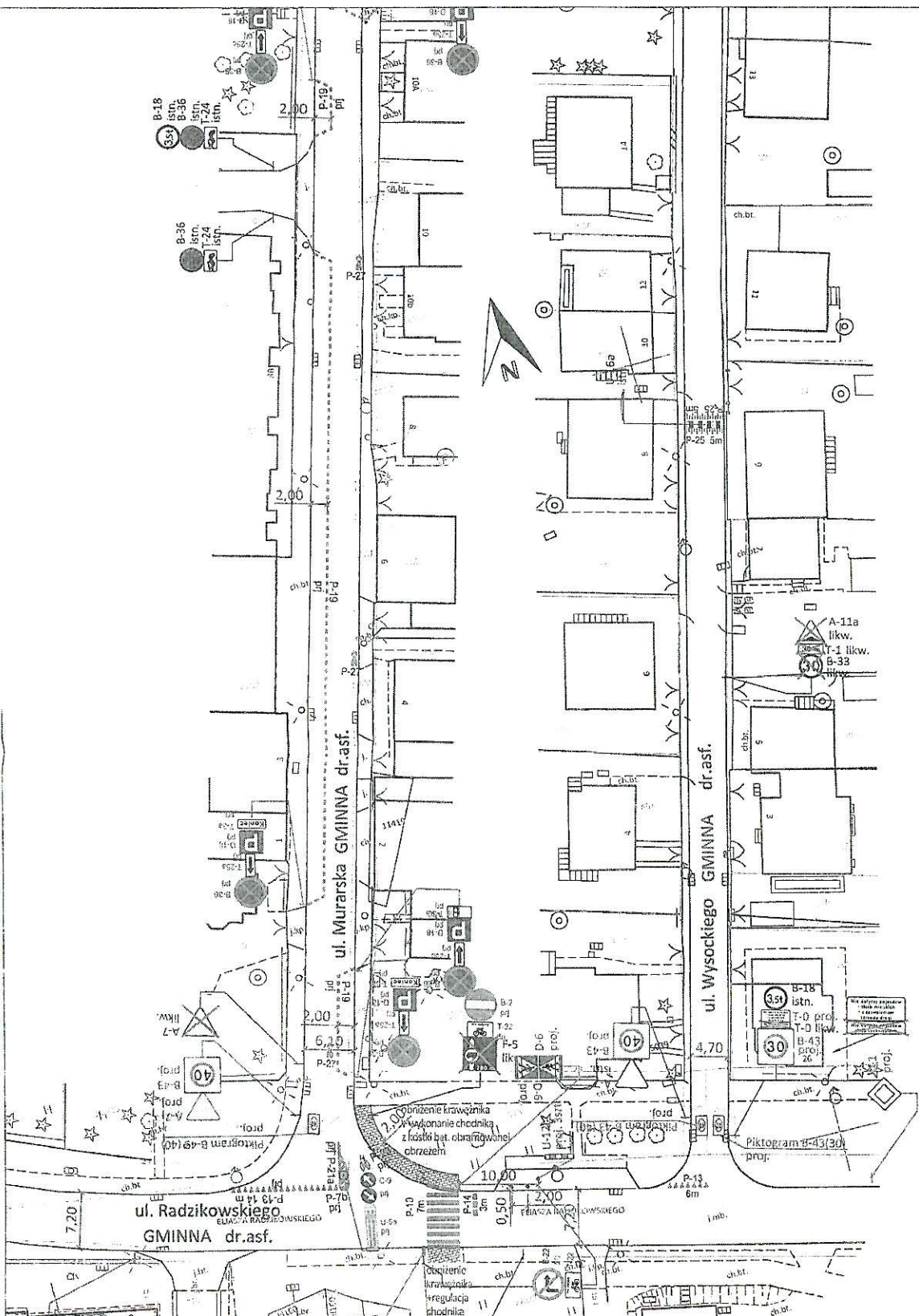
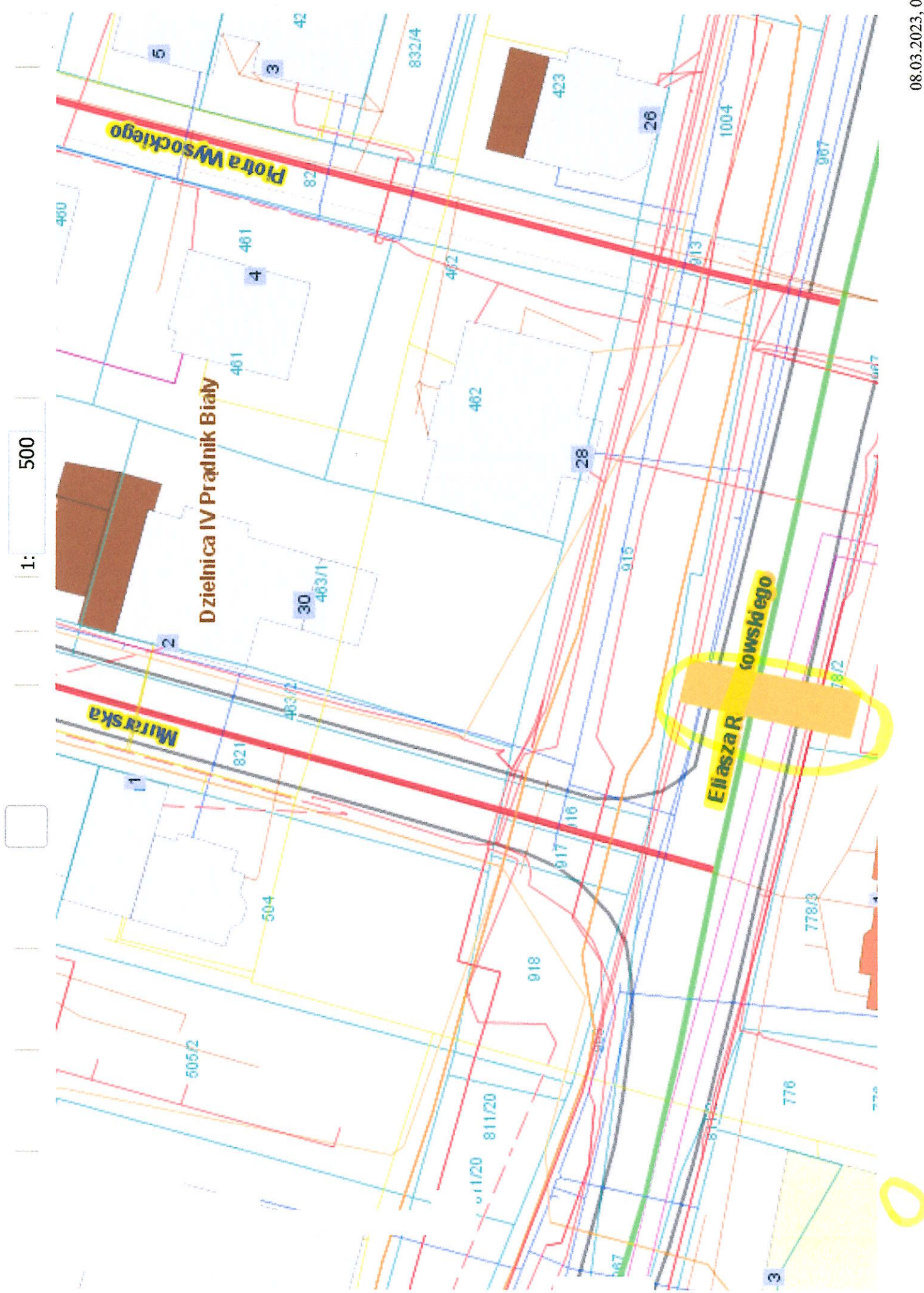
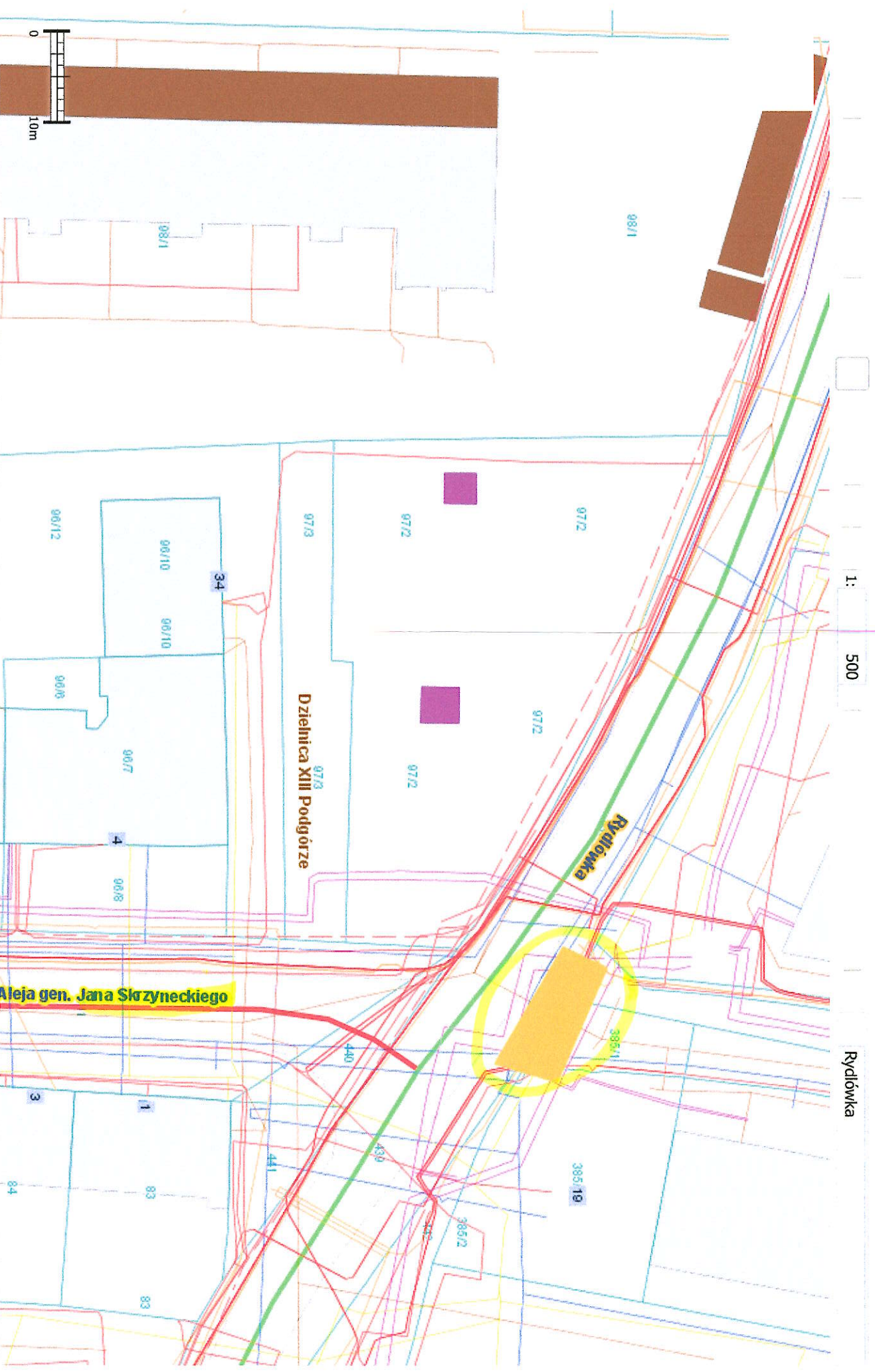


Projektowane przejście dla pieszych wyznaczyć po wykonaniu obniżenia krawężników i nawierzchni chodnika oraz po zastosowaniu oświetlenia dedykowanego dla przejść dla pieszych.



<p>Legenda:</p> <ul style="list-style-type: none"> D-6 proj. - znaki pionowe projektowane D-6 istn. - znaki pionowe istniejące P-4 proj. - oznakowanie poziome projektowane P-4 istn. - oznakowanie poziome istniejące 	<p>Nazwa opracowania: Usługa projektowania bieżących zmian w stałej organizacji ruchu na drogach publicznych położonych na terenie miasta Krakowa: - Część I Rejon 1 - Kraków Północ (do rzeki Wisły) - rejon miasta Krakowa od strony Warszawy.</p>	<p>Zarządca Ruchu: URZĄD MIASTA KRAKOWA WYDZIAŁ MIEJSKIEGO INŻYNIERA RUCHU UL. WIELOPOLE 1, 31-072 KRAKÓW</p> <p>Adres obiektu: ULICA: MURARSKA, WYSOCKIEGO, RADZIKOWSKIEGO MIASTO: KRAKÓW WOJEWÓDZTWO: MAŁOPOLSKIE</p>	<p>Etap: PROJEKT WYKONAWCZY</p> <p>Tytuł rysunku: Stała organizacja ruchu</p> <p>Projektował: mgr inż. Dawid Kozłowski</p> <p>Projektował: mgr inż. Mateusz Górowski</p> <p>Projektował: mgr inż. Rafał Sowa</p>	<p>Numer projektu: IR-02.7221.585.2020</p> <p>Skala: 1:500</p> <p>Miejsce opracowania: Kraków</p> <p>Nr rys.: 12</p> <p>Data opracowania: 11.2020</p>
-----------------------------------------------------------------------------------------------------------------------------------------------------------------------------------------------------------------------------------------------------------------------------	-----------------------------------------------------------------------------------------------------------------------------------------------------------------------------------------------------------------------------------------------------------------	---------------------------------------------------------------------------------------------------------------------------------------------------------------------------------------------------------------------------------------------------------------	---------------------------------------------------------------------------------------------------------------------------------------------------------------------------------------------------------------------------------------------------------	------------------------------------------------------------------------------------------------------------------------------------------------------------------------------------------





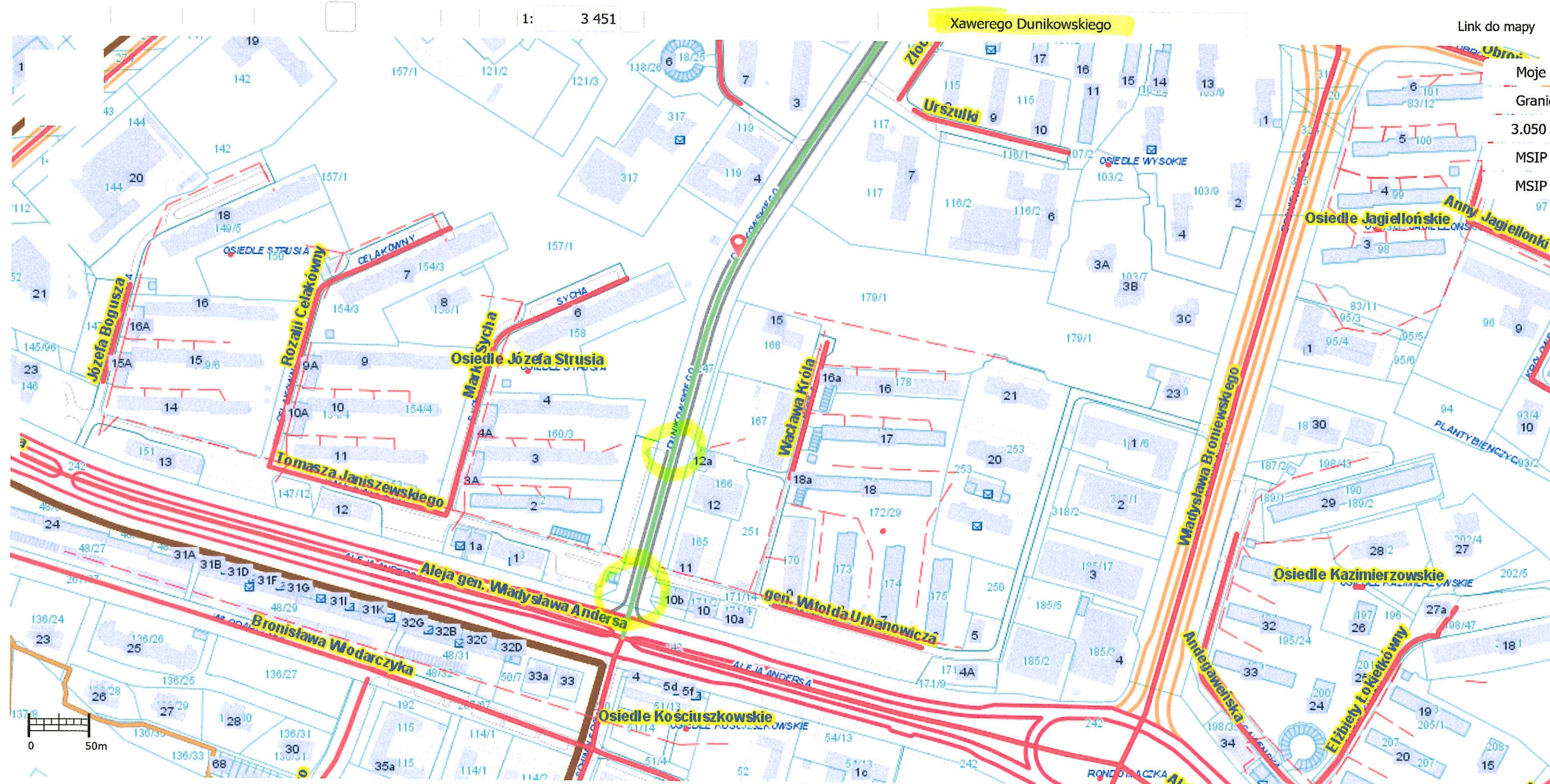
Znaleziono 1 obiekt na 1 warstwie

Układ 2000 południk 21

Kursor: X: 5544925.05 Y: 742

1: 3 451

Link do mapy



Znaleziono 1 obiekt na 1 warstwie

Układ 2000 południk 21

Kursor: X: 5550909.39 Y: 7429358.69

N: 50° 05' 24.40" E: 20° 00' 45.9"

1: 1 000

Stanisława Mikołajczyka




Znaleziono 1 obiekt na 1 warstwie

Układ 2000 południk 21

Kursor: X: 5551186.30 Y: 7429489.02

1: 500

Aleja Solidarności



Znaleziono 1 obiekt na 1 warstwie

Układ 2000 południk 21

Kursor: X: 5549678.67 Y: 7433088.16

