

Załącznik nr 8 cz.I

OPIS PRZEDMIOTU ZAMÓWIENIA
Załącznik nr 2 do umowy

8.1 Utrzymanie porządku i czystości w pomieszczeniach ogólnego użytku w budynkach zarządzanych przez MZB.

8.1.A Utrzymanie porządku i czystości w pomieszczeniach ogólnego użytku w budynkach grupy A.

Czynności utrzymania porządku i czystości w budynkach grupy A obejmują **utrzymanie w stanie czystości i porządku** korytarzy i klatek schodowych, wejść do budynków, przedsionków, wiatrołapów, strychów, korytarzy piwnicznych, pralni, suszarni, wózkowni, wspólnych kuchni, sanitariatów wspólnego użytku oraz kabin windowych, poprzez:

1. zamiatanie pomieszczeń z wynoszeniem śmieci do altan śmietnikowych -
we wszystkie dni robocze
2. mycie schodów, podestów i podłóg nie rzadziej niż 1 raz w tygodniu
3. mycie lamperii, balustrad, poręczy, parapetów, skrzynek pocztowych, grzejników, klamek, czyszczenie wyłączników światła – nie rzadziej niż 1 raz w miesiącu
4. usuwanie pajęczyn i kurzu z opraw oświetleniowych, sufitów, ścian –
- nie rzadziej niż 1 raz w miesiącu
5. mycie okien do 31 X
6. sprzątanie kuchni, łazienek i WC ogólnego użytku w budynkach
we wszystkie dni robocze
7. mycie kabin windowych nie rzadziej niż 2 razy w tygodniu
8. mycie szyb w drzwiach wejściowych nie rzadziej niż 1 raz w tygodniu
9. usuwanie z klatek, korytarzy piwnicznych, przejść ewakuacyjnych i strychów przedmiotów, które mogą stanowić zagrożenie pożarowe, biologiczne lub chemiczne bądź ograniczają drogi ewakuacyjne –
we wszystkie dni robocze
10. wywóz śmieci wielkogabarytowych pozostawionych w sprzątanym pomieszczeniu -
na bieżąco
11. sprzątanie i dezynfekcja pomieszczeń ogólnego użytku po awariach hydraulicznych i w przypadkach zagrożeń sanitarnych lub epidemicznych
– niezwłocznie po usunięciu awarii lub wezwaniu Zamawiającego,
12. niezwłoczne usuwanie zwłok zwierząt i przekazywanie ich do utylizacji lub pochówku uprawnionemu podmiotowi.

8.1.B Utrzymanie porządku i czystości w pomieszczeniach ogólnego użytku w budynkach grupy B.

Czynności utrzymania porządku i czystości w budynkach grupy B obejmują **utrzymanie w stanie czystości i porządku** korytarzy i klatek schodowych, wejść do budynków, przedsionków, wiatrołapów, strychów, korytarzy piwnicznych, pralni, suszarni, wózkowni, wspólnych kuchni, sanitariatów wspólnego użytku oraz kabin windowych, poprzez:

1. zamiatanie pomieszczeń z wynoszeniem śmieci do altan śmietnikowych -
nie rzadziej niż 3 razy w tygodniu

2. mycie schodów, podestów i podłóg- nie rzadziej niż 2 razy w miesiącu
3. mycie lamperii, balustrad, poręczy, parapetów, skrzynek pocztowych, grzejników, klamek, czyszczenie wyłączników światła –nie rzadziej niż 1 raz w miesiącu
4. usuwanie pajęczyn i kurzu z opraw oświetleniowych, sufitów, ścian –
- nie rzadziej niż 1 raz w miesiącu do 31X
5. mycie okien
6. mycie kabin windowych nie rzadziej niż 2 razy w tygodniu
7. mycie szyb w drzwiach wejściowych- nie rzadziej niż 1 raz w tygodniu
8. usuwanie z klatek, korytarzy piwnicznych, przejść ewakuacyjnych i strychów przedmiotów, które mogą stanowić zagrożenie pożarowe, biologiczne lub chemiczne bądź ograniczają drogi ewakuacyjne – na bieżąco
9. wywóz śmieci wielkogabarytowych pozostawionych w sprzątanym pomieszczeniu - na bieżąco
10. sprzątanie i dezynfekcja pomieszczeń ogólnego użytku po awariach hydraulicznych i w przypadkach zagrożeń sanitarnych lub epidemicznych – niezwłocznie po usunięciu awarii lub wezwaniu Zamawiającego,
11. niezwłoczne usuwanie zwłok zwierząt i przekazywanie ich do utylizacji lub pochówku uprawnionemu podmiotowi.
12. niezwłoczne usuwanie odchodów i innych zanieczyszczeń fizjologicznych wraz z myciem i dezynfekcją zanieczyszczonego obszaru.

Wykaz i charakterystyka pomieszczeń ogólnego użytku w budynkach objętych przedmiotem zamówienia oraz przyporządkowanie budynków do **grupy A** lub **grupy B** przedstawia **tabela nr 1 i tabela nr 3**.

Wykaz sporządzony został na dzień 18.05.2023r.

Tabela nr 1

Adres	ilość kl. schod. o wys. 0 do 2 pięter	ilość kl. schod. o wys. od 3 do 5 pięter	ilość kl. schod. o wys. > 5 pięter	ilość kl. schod. z piwnicami	ilość kl. schod. Ze Strychem	ilość . dźwigów	wspólne łazienki kuchnie	grupa (charakter) sprzątania
	szt.	szt.	szt.	szt.	szt.	szt.	szt.	
1 1-go Maja 60	3	-	-	-	3	-	-	B
2 1-go Maja 144	1	-	-	-	1	-	-	B
3 Bodzentyńska 11	2	-	-	2	2	-	-	B
4 Bodzentyńska 24/26	3	-	-	3	3	-	-	B
5 Czarnowska 11	1	-	-	1	1	-	-	B
6 Czerwonego Krzyża 3	-	2	-	2	2	-	-	B
7 Grunwaldzka 41	1	-	-	-	-	-	6	A
8 Grunwaldzka 43	1	-	-	-	-	-	6	A
9 Grunwaldzka 43A	-	-	2	2	-	2	-	B
10 Hubalczyków 9	3	-	-	-	-	-	-	B
11 Jagiellońska 26	3	-	-	2	-	-	-	B

SPECYFIKACJA WARUNKÓW ZAMÓWIENIA

Utrzymanie czystości i porządku na nieruchomościach zarządzanych przez Miejski Zarząd Budynków w Kielcach
oraz w budynku biurowym Miejskiego Zarządu Budynków w okresie od 01.07.2023r. do 31.12.2023r."

nr referencyjny: MZB/CZ i P/2023/2.

12	Jagiellońska 60A	-	-	1	1	-	1	-	B
13	Kochanowskiego 12	-	4	-	4	-	-	-	B
14	Kochanowskiego 14	-	3	-	3	-	-	-	B
15	Leszczyńska 8	1	-	-	-	-	-	-	B
16	Malików 150 C	-	2	-	2	-	-	-	B
17	Mała 17/Duża 18	3	-	-	3	3	-	-	B
18	Marszałkowska 1	1	-	-	1	1	-	-	B
19	Mickiewicza 1	5	-	-	4	5	-	-	B
20	Mickiewicza 2	1	-	-	1	1	-	-	B
21	Młoda 4	-	-	-	-	-	-	-	B
22	Niecała 4	2	-	-	2	2	-	-	B
23	Niecała 5	3	-	-	3	3	-	-	B
24	Okrzei 13	1	-	-	1	1	-	-	B
25	Okrzei 14	1	-	-	1	1	-	-	B
26	Paderewskiego 20	-	1	-	-	-	-	-	B
27	Piekoszowska 57	-	-	1	1	-	1	-	B
28	Piotrkowska 39	1	-	-	1	1	-	-	B
29	Piotrkowska 8	1	-	-	1	1	-	-	B
30	Pl. Wolności 3	4	-	-	4	4	-	-	B
31	Pl. Wolności 5	3	-	-	3	3	-	-	B
32	Planty 7	1	-	-	-	1	-	-	B
33	Planty 9	1	-	-	-	1	-	-	B
34	Rynek 14	3	-	-	3	3	-	-	B
35	Sienkiewicza 54	4	-	-	4	4	-	-	B
36	Sienkiewicza 72	-	1	-	1	1	-	-	B
37	Sienkiewicza 76	-	2	-	-	-	2	7	A
38	Silniczna 11	2	-	-	-	2	-	-	B
39	Skibińskiego 14	1	-	-	-	-	-	-	B
40	Skibińskiego 6	1	-	-	1	-	-	-	B
41	Skibińskiego 8	1	-	-	-	-	-	-	B
42	Skrajna 76B	1	1	-	-	-	-	6	A
43	Skrzetlewska 6	1	-	-	-	1	-	-	B
44	Słoneczna 21	1	-	-	1	1	-	-	B
45	Słowackiego 13	1	-	-	1	1	-	-	B
46	Staszica 5	1	-	-	-	-	-	3	A
47	Ściegiennego 270a	1	1	-	-	-	-	-	B
48	Ściegiennego 270d	-	2	-	2	-	-	-	B
49	Śniadeckich 1	4	-	-	4	4	-	-	B
50	Św. Leonarda 8	3	-	-	2	3	-	-	B
51	Wesoła 38	2	-	-	2	2	-	-	B
52	Wesoła 40	1	-	-	1	1	-	-	B
53	Wojska Polskiego 105	1	-	-	-	1	-	-	B
54	Zagnańska 19	2	-	-	-	2	-	-	B
55	Żytia 10	1	-	-	1	1	-	-	B

Razem kl.niskie (do 2 pięter)	77							
-------------------------------	----	--	--	--	--	--	--	--

SPECYFIKACJA WARUNKÓW ZAMÓWIENIA

Utrzymanie czystości i porządku na nieruchomościach zarządzanych przez Miejski Zarząd Budynków w Kielcach
oraz w budynku biurowym Miejskiego Zarządu Budynków w okresie od 01.07.2023r. do 31.12.2023r.”

nr referencyjny: MZB/CZ i P/2023/2.

Razem kl.średnie (od 3 do 5 pięter)		19						
Razem kl.wysokie (wyższe niż 5 pięter)			4					
Razem korytarze piwnic/klatkę				69				
Razem strychy/klatkę					65			
Razem kabiny dźwigowe						6		
Razem wspólne kuchnie/WC/łaz							28	

Do zakresu obowiązków wykonawcy należy też niezwłoczne przekazywanie Zamawiającemu informacji o zagrożeniach i usterkach zaistniałych w budynkach, w tym m.in. o:

- braku oświetlenia pomieszczeń ogólnego użytku,
- uszkodzeniach bądź nie funkcjonowaniu dźwigów,
- wybitych lub pękniętych szybach w oknach i drzwiach sprzątanym pomieszczeń,
- uszkodzonych drzwiach, zamkach, wyłącznikach światła,

oraz dostarczanie lokatorom książeczek opłat i powiadomień Zamawiającego m.in. o wysokości opłat czynszowych, rozliczeniach mediów i innych, w terminie 3 dni roboczych od daty przekazania materiałów do rozniesienia.

Przy wykonywaniu czynności sprzątania pomieszczeń ogólnego użytku należy bezwzględnie segregować odpady zgodnie zasadami selektywnej zbiórki, określonymi w przepisach o których mowa w § 3 pkt 4 wzoru umowy

8.2 Tereny zewnętrzne

A. Tereny zewnętrzne - zakres usług obejmuje:

1. zbieranie i usuwanie z terenów nieruchomości śmieci i zanieczyszczeń z częstotliwością nie mniejszą niż 5 razy w tygodniu;
2. zmiatanie ciągów pieszych, dróg osiedlowych, parkingów, placów gospodarczych, utwardzonych placów zabaw – nie rzadziej niż raz w tygodniu oraz usuwanie piachu i zanieczyszczeń z cieków wodnych i kratek ściekowych;
3. utrzymywanie nieruchomości i ich elementów (place zabaw, ogrodzenia, elementy małej architektury) w stanie gwarantującym czysty i estetyczny wygląd. Do zakresu obowiązków Wykonawcy należy codzienne (w dni robocze) grabienie nawierzchni placów zabaw z usuwaniem szkieł i zanieczyszczeń oraz niezwłoczne przekazywanie Zamawiającemu informacji o zagrożeniach i usterkach zaistniałych na placach zabaw, w tym m.in. o uszkodzeniach urządzeń zabawowych oraz elementów małej architektury;
4. usuwanie odpadów komunalnych z koszy z częstotliwością nie mniejszą niż 5 razy w tygodniu;
5. usuwanie ogłoszeń, plakatów, reklam z miejsc do tego nie przeznaczonych;
6. utrzymywanie w czystości miejsc ustawienia pojemników do gromadzenia odpadów komunalnych, sprzątanie altan śmietnikowych - we wszystkie dni robocze. Na wezwanie Zamawiającego usuwanie niewłaściwych odpadów pozostawionych w pojemnikach na odpady segregowane;
7. wywożenie (w każdy poniedziałek) pozostawionych na nieruchomościach odpadów budowlanych rozbiórkowych, wielkogabarytowych lub niebezpiecznych do Punktu

- Selektywnego Zbierania Odpadów Komunalnych;
8. wygrabianie i wywożenie suchych liści;
 9. wygrabienie i wywiezienie suchych roślin i zanieczyszczeń z okresu zimowego z trawników, ciągów pieszych, placów i dróg w terminie do 30 października;
 10. koszenie trawy i chwastów, niezwłoczne zgrabienie i wywiezienie skoszonych roślin, nie później niż do 15 lipca i 20 września. Na wezwanie Zamawiającego w/w termin może ulec zmianie (o zmianie terminu Wykonawca zostanie poinformowany 7 dni wcześniej telefonicznie i/lub w wiadomości e-mail);
 11. odcięcie darni przy krawężnikach i obrzeżach, zebranie i wywiezienie – w terminie do 31 lipca;
 12. oczyszczenie szczelin chodników, placów i dróg z chwastów, trawy i innych samosiewów w terminie do 31 lipca, w tym usuwanie samosiewów drzew i krzewów ze szczelin opasek budynków, ogrodzeń lub krawężników;
 13. pielenie skupin krzewów w terminie do 31 lipca i 20 września. Zakres robót obejmuje wzruszenie ziemi, wyrwanie i wywiezienie chwastów. W miejscach nowych nasadzeń drzew i krzewów ręczne usuwanie chwastów i trawy oraz spulchnianie ziemi co najmniej 1 raz w miesiącu w okresie od lipca do listopada;
 14. formowanie żywopłotów i krzewów w terminie do 31 lipca, z zachowaniem wysokości żywopłotów i krzewów nie większej niż 1,3m, wygrabienie i wywiezienie przyciętych pędów nie później niż w ciągu 3 dni;
 15. usuwanie odrostów z pni wyciętych drzew oraz prześwietlenie drzew i krzewów poprzez wycinanie starych, suchych, połamanych gałęzi i pędów oraz gałęzi kolidujących z budynkami, ich załadunek i wywóz. Prace należy wykonywać tak często, aby drzewa i krzewy nie ograniczały widoczności i nie stwarzały zagrożenia;
 16. usuwanie zagrożeń (usuwanie nadłamanych gałęzi drzew, wiatrołomów itp.) wynikających ze zniszczeń drzewostanu przez wiatry, burze, itp., w terminie 24 godz. od stwierdzenia lub zgłoszenia oraz usuwanie gałęzi ograniczających widoczność kierowcom pojazdów i gałęzi ograniczających możliwość korzystania z chodników;
 17. Utrzymanie piaskownic i otoczenia w stanie gwarantującym czysty i estetyczny wygląd. Zakupiony piasek winien spełniać warunki dopuszczające do stosowania w piaskownikach.
 18. odśnieżanie wejść do budynków, schodów, parkingów, ciągów pieszych i jezdnych oraz likwidowanie śliskości do godz. 7⁰⁰ w dni robocze oraz do 8⁰⁰ w dni wolne od pracy i święta i utrzymywanie ich w tym stanie przez cały dzień. Zakazuje się usuwania śniegu, błota lub innych zanieczyszczeń z chodnika na jezdnie;
 19. Wykonawca zakupuje i zabezpiecza środki do likwidowania śliskości. Zastosowane środki winny odpowiadać wymogom określonym w Rozporządzeniu ministra środowiska z 27.10.2005r (Dz.U. Nr 230 poz. 1960). Zakazuje się usuwania śliskości żużlem. Środki do likwidowania śliskości należy składować na nieruchomościach w przeznaczonych do tego celu skrzyniach bądź w inny estetyczny sposób, zapewniający zabezpieczenie środków przed zamoknięciem i zamarznięciem;
 20. uprzątnięcie błota, śniegu, lodu i innych zanieczyszczeń z części nieruchomości służących do użytku publicznego – częstotliwość wykonania w zależności od warunków atmosferycznych;
 21. wywiezienie nadmiaru śniegu i lodu z dróg, chodników, placów gospodarczych ;
 22. środki użyte dla zapobiegania śliskości należy usunąć niezwłocznie po ustaniu przyczyny, po zakończeniu ich stosowania;

23. niezwłoczne usuwanie zwłok zwierząt i przekazywanie ich do utylizacji lub pochówku uprawnionemu podmiotowi;
24. systematyczne czyszczenie cieków wodnych i wlotów kratek ściekowych kanalizacji deszczowej;
25. utrzymanie czystości i porządku na chodnikach w pasie drogowym leżącym bezpośrednio przy nieruchomości - przez uprzątnięcie błota, śniegu, lodu i innych zanieczyszczeń;
26. utrzymanie czystości i porządku na podjazdach dla osób niepełnosprawnych oraz schodach prowadzących do budynków.

Przy wykonywaniu czynności sprzątania terenów zewnętrznych nie wolno stosować środków ochrony roślin lub innych preparatów mających w swoim składzie substancję czynną glifosat

Ponadto zakres usług obejmuje:

1. Niezwłoczne przekazywanie Zamawiającemu informacji o zagrożeniach i usterkach zaistniałych na terenach wokół budynków, w tym m.in. o:
 - braku oświetlenia zewnętrznego,
 - wybitych lub pękniętych szybach w oknach i drzwiach,
 - uszkodzonych drzwiach, zamkach i wyłącznikach światła,
 - uszkodzonych schodach, podestach wejściowych, chodnikach, podjazdach itp.
2. Przy wykonywaniu czynności sprzątania pomieszczeń i terenów zewnętrznych bezwzględnie należy segregować odpady zgodnie z zasadami selektywnej zbiórki, określonymi w przepisach o których mowa w § 3 pkt 4 wzoru umowy.
3. Wykonawca zobowiązany jest składać Zamawiającemu w każdy poniedziałek do godz 15⁰⁰ raport zawierający wykaz nieruchomości, na których w poprzednim tygodniu wykonano czynności określone w **pkt 8.1.A ppkt: 5 i 11, w pkt. 8.1.B ppkt: 5 i 11; w pkt. 8.2. A ppkt: 7, 8, 9, 10, 11, 12, 13, 14, 15, 16, 17.**
4. Zakres usług obejmuje dostarczenie lokatorom książeczek opłat i powiadomień Zamawiającego m.in. o wysokości opłat czynszowych, rozliczeniach mediów i innych, w terminie do 3 dni roboczych od daty przekazania materiałów do rozniesienia.
5. Osoba odpowiedzialna ze strony Wykonawcy za realizację zamówienia zobowiązana jest do stałego kontaktu z Zamawiającym - § 8 wzoru umowy.

Zamawiający przed rozpoczęciem kolejnego miesiąca każdorazowo będzie aktualizował wykaz nieruchomości (budynków, terenów) objętych usługą utrzymania porządku i czystości.

Wykaz terenów zewnętrznych objętych przedmiotem zamówienia przedstawia **tabela nr 2 oraz załączone mapy** (pow. sprzątania oznaczona jest kolorem zielonym).

Wykaz sporządzony został na dzień **18.05.2023 r.**

SPECYFIKACJA WARUNKÓW ZAMÓWIENIA

Utrzymanie czystości i porządku na nieruchomościach zarządzanych przez Miejski Zarząd Budynków w Kielcach oraz w budynku biurowym Miejskiego Zarządu Budynków w okresie od 01.07.2023r. do 31.12.2023r.”

nr referencyjny: MZB/CZ i P/2023/2.

Tabela nr 2

		Sprzątanie terenów zewnętrznych		
L.p.	Adres	Nr działki	Pow. terenu poza budynkiem (w m2)	Nr mapy
1	1-go Maja 140	1643	946	96
2	1-go Maja 142	1642/1	999	95
3	1-go Maja 144	1642/2	1 416	94
4	1-go Maja 224g (1-go Maja 230A-248H) + Hubalczyków 9	19/12	11589	168F
5	1-go Maja 60	366	325	169
6	Al. Na Stadion 46, 48	448/4	3600	187
7	Bodzentyńska 11	371	349	102
8	Bodzentyńska 24/26	404	402	103
9	Ceglana 21	1608/1, 1608/2	0	104
10	Czarnowska 11	55/11	721	148
11	Czerwonego Krzyża 3	1126	600	15
12	Druckiego Lubeckiego 9	595/1	906	41
13	Duża 9	447/9	674	125
14	Grunwaldzka 41	390/27	4661	129A
15	Grunwaldzka 43	390/27		
16	Grunwaldzka 43A	390/27		
17	Hubalczyków 9	19/12		168E
18	Hutnicza 16	487/6	618	112A
19	Hutnicza 19A, 19B, 19C	506/2, 507/2, 507/3, 507/4 487/4, 487/5	753	223
20	Jagiellońska 26	1218/3	4 576	116
21	Jagiellońska 60A	107/19	3170	211A
22	Karcówkowska 30	472/1	684	49
23	Karcówkowska 36	483/3, 483/4, 483/5	3 216	48
24	Kochanowskiego 12	664/47	2759	28 A
25	Kochanowskiego 14			
26	Kołatąja 4	554/46	6447	166
27	Kosynierów 1	101/45	750	9
28	Kozia 10a	976/1, 991, 992, 993	709	74
29	Krakowska 1 A pawilon	4/85, 4/91, 11/10	200	217
30	Kruszelnickiego 64	297	804	4
31	Kusocińskiego 15, 86	60/38	0	230
32	Lecha 11	1145	566	221
33	Leśna 7	198/2	0	235
34	Leśna 16	185/17	1632	225A
35	Malików 149	576	0	234
36	Malików 150 c	273/5	1 543	121

SPECYFIKACJA WARUNKÓW ZAMÓWIENIA

Utrzymanie czystości i porządku na nieruchomościach zarządzanych przez Miejski Zarząd Budynków w Kielcach
oraz w budynku biurowym Miejskiego Zarządu Budynków w okresie od 01.07.2023r. do 31.12.2023r.”

nr referencyjny: MZB/CZ i P/2023/2.

37	Mała 17	213	118	152
38	Marszałkowska 1	841/1, 841/2	158	128
39	Mickiewicza 1	1162/1, 1162/2	390	185
40	Mickiewicza 2	1159	232	12
41	Pl. Wolności 10	1159		
42	Mieszka I 79	1118/2	1300	220
43	Miła 52	1367/1, 1367/2, 1367/3	0	236
44	Młoda 4	1592/5, 1595/2	5020	160
45	Niecała 1	420	0	110
46	Niecała 5	422	1 498	110
47	Nowaka-Jeziorańskiego 53	869/33, 869/10, 869/30, 869/29, 869/28, 869/32,	19608	233..
48	Nowaka-Jeziorańskiego 75	894/177,894/133,894/435	521	167
49	Ogrodowa 3	710/1,710/2	1603	33
50	Okrzei 11	336/1	1 730	169
51	Okrzei 11A	336/2		
52	Okrzei 13	335		
53	Okrzei 14	392	327	169
54	Okrzei 17	331/2	529	169
55	Paderewskiego 20	472	927	154
56	Piekoszowska 57	107/19	3 470	211
57	Piekoszowska 32,32a,b	1701/21, 1701/12, 1726/12, 1726/13, 1829	4300	131
58	Piekoszowska 97A	369/2	0	226
59	Piotrkowska 39	176/3	404	77
60	Piotrkowska 8	983	176	56
61	Pl. Wolności 3	1200	658	99
62	Pl. Wolności 5	1204	473	99
63	Planty 7	182/1	331	75
64	Planty 9	182/2, 183/1		
65	Rynek 14	221	190	67
66	Sienkiewicza 54	168	177	79
67	Sienkiewicza 72	127, 129/6	342	114
68	Sienkiewicza 76	136/1,136/2,136/3,136/4,136/5	2130	228
69	Silniczna 11	970	1 256	74
70	Skibińskiego 10A	58/20	1457	66
71	Skibińskiego 14	58/11		
72	Skibińskiego 6	58/14		
73	Skibińskiego 6B	58/18		
74	Skibińskiego 8	58/15		
75	Skrajna 76B	412/1	3 728	123
76	Skrzetlewska 6	340	1 750	115
77	Słoneczna 21	458	514	51
78	Słowackiego 13	1266	278	24
79	Starodomaszowska 19, 23	71, 72	970	71
80	Starowapiennikowa 14	996/1	3 127	175
81	Starowapiennikowa 16			
82	Staszica 5	547/1,2,3,4	1583	191

SPECYFIKACJA WARUNKÓW ZAMÓWIENIA

Utrzymanie czystości i porządku na nieruchomościach zarządzanych przez Miejski Zarząd Budynków w Kielcach
oraz w budynku biurowym Miejskiego Zarządu Budynków w okresie od 01.07.2023r. do 31.12.2023r.”

nr referencyjny: MZB/CZ i P/2023/2.

83	Ściegiennego 101	951/4, 951/5	0	222
84	Ściegiennego 270A	761/11	377	195
85	Ściegiennego 270D	763/8	1 256	196
86	Śniadeckich 1	1212	794	218
87	Św. Leonarda 8	433/6	751	124
88	Tartaczna 11	441/2,442/2,442/3,443/2,444/2, 445/3,446/2,447/2,448/5 317/2,429/2,429/3,430/2,431/2,432/3, 433/2,434/2,435/2,435/3,436/2,437/2, 437/3,319/2,439/2,440/2, 432/2,318/2,438/2,438/5,439/3	11 477	179
89	Tartaczna 13			
90	Tartaczna 1-3			
91	Tartaczna 2-4			
92	Tartaczna 3A, 3B			
93	Tartaczna 4A, 4B			
94	Tartaczna 7A, 7B			
95	Tartaczna 8			
96	Tartaczna 8A, 8B			
97	Tartaczna 11ABCD			
98	Tartaczna 12 ABC			
99	Turystyczna 1A	616/19	3099	16
100	Warszawska 17	962	0	190
101	Wesoła 1	403	2 363	174
102	Wesoła 38	446/2	246	22
103	Wesoła 40	447/1, 447/8	164	22
104	Wiśniowa 3	612/2, 613/3	2 106	139
105	Wojska Polskiego 105	800	1 103	17
106	Zagnańska 100	917/6	0	1
107	Zagnańska 19	236	258	42
108	Żurawia 9	320	554	132
109	Żytnia 10	422	202	145
Razem /m2/:			141 640	

SPECYFIKACJA WARUNKÓW ZAMÓWIENIA

Utrzymanie czystości i porządku na nieruchomościach zarządzanych przez Miejski Zarząd Budynków w Kielcach
oraz w budynku biurowym Miejskiego Zarządu Budynków w okresie od 01.07.2023r. do 31.12.2023r.”

nr referencyjny: MZB/CZ i P/2023/2.

Tabela nr 3

Lp.	Lokalizacja	Ilość kondygnacji	Windy	Powierzchnia sprzątania w tym:			
				Komunikacja: korytarze, +m2 rzutu klatek, wiatrołapy, schody wejściowe do budynku, podjazdy dla wózków, windy	piwnice, + poddasza; (pralnie, suszarnie, wózkownie, balkony komunikacyjne)	Okna, fasady, przeszklenia drzwi	Pomieszczenia socjalne: WC, łazienki, kuchnie ogólnego użytku
				m2	m2	m2	m2
1	1-go Maja 60	3/2		119,0	135,0	18,5	
2	1-go Maja 144	2		39,0	8,0	6,0	
3	Bodzentyńska 11	2		48	230	17,0	
4	Bodzentyńska 24/26	2/3		130,0	430,0	27,0	
5	Czarnowska 11	2		34,6	120,0	8,8	
6	Czerwonego Krzyża 3	4		186,3	280,0	57,5	
7	Grunwaldzka 41	3		194,6	0	16,4	113,1
8	Grunwaldzka 43	3		193,7	0	16,9	111,6
9	Grunwaldzka 43A	12	2	1132,85	82,1	389,5	
10	Hubalczyków 9	2		180,0	0	11,0	
11	Jagiellońska 26	3		410,0	137,8	12,6	
12	Jagiellońska 60A	9	1	342,3	94,6	20,0	
13	Kochanowskiego 12	5		348,0	160,0	42,0	
14	Kochanowskiego 14	5		266,0	119,0	31,0	
15	Leszczyńska 8	4		73,0	30,0	12,0	
16	Malików 150 C	5		732,0	118,0	144,0	
17	Mała 17/Duża 18	2		160,0	200,0	37,0	
18	Mickiewicza 1	3		210,3	900,0	60,0	
19	Mickiewicza 2	3		152,0	480,0	18,9	
20	Niecała 5	3		106,3	430	37,2	
21	Okrzei 13	2		64,0	180,0	8,5	
22	Okrzei 14	2		33,0	133,0	8,1	
23	Paderewskiego 20	4		46,7	0	4,1	
24	Piekoszowska 57	9	1	339,1	96,3	20,5	
25	Piotrkowska 39	3		40,0	200,0	10,0	
26	Piotrkowska 8	3		69,0	90,0	10,5	
27	Pl. Wolności 3	2		86,0	450,0	23,5	
28	Pl. Wolności 5	2		66,5	520,0	32,0	
29	Planty 7	3		43,0	225	9,5	
30	Planty 9	3		46,0	350	4,0	
31	Rynek 14	2		94,5	180,0	14,5	
32	Sienkiewicza 54	3		220,0	480,0	40,0	
33	Sienkiewicza 72	4		51,0	140,0	12,0	
34	Sienkiewicza 76	6	2	596,10	0	35,0	73,28
35	Silniczna 11	3		83,5	280,0	18,0	
36	Skibińskiego 14	2		84,0	0	2,0	
37	Skibińskiego 6	2		109,0	56,0	6,0	
38	Skibińskiego 8	2		76,0	0	2,0	

SPECYFIKACJA WARUNKÓW ZAMÓWIENIA

Utrzymanie czystości i porządku na nieruchomościach zarządzanych przez Miejski Zarząd Budynków w Kielcach
oraz w budynku biurowym Miejskiego Zarządu Budynków w okresie od 01.07.2023r. do 31.12.2023r.”

nr referencyjny: MZB/CZ i P/2023/2.

39	Skrajna 76B	4		193,0	0	20,6	40,8
40	Skrzetlewska 6	2		64,0	0	0	1,0
41	Słoneczna 21	3		74,0	51,0	6,0	
42	Słowackiego 13	2		25,2	138,0	7,1	
43	Staszica 5	3		89,2	0	6,0	11,6
44	Ściegiennego 270a	5		390,0	0	51,0	
45	Ściegiennego 270d	4/5		184,0	68,0	15,0	
46	Śniadeckich 1	3		160,9	855,9	33,3	
47	Św. Leonarda 8	2		117,0	520,0	35,0	
48	Marszałkowska 1	3		142,0	128,0	5,0	
49	Wesoła 38	3		164,1	225,0	9,0	
50	Wesoła 40	3		67,0	179,0	12,6	
51	Wojska Polskiego 105	2		10,0	0	1,5	
52	Zagnańska 19	2		62,0	0	6,0	7,0
53	Żytnia 10	3		75,5	277	32,6	

Znak: GNG.VL74101- 3600/07

Kopia mapy ewidencyjnej nr 328/84

Skala 1:1 000

Województwo: świętokrzyskie
Powiat: m. Kielce
Jednostka ewidencyjna: Kielce
Obręb ewidencyjny: Obręb 0006 arkusz 26
ulica: Zagajnańska
działka: 917/6

3900 m²

Wykonał: inspektor Agnieszka Michalska

Województwo: świętokrzyskie
Powiat: m. Kielce
Jednostka ewidencyjna: Kielce
Obręb ewidencyjny: Obręb 0006 arkusz 26
ulica: Zagajnańska
działka: 917/6
Kielce dn. 04-12-2007 r.

URZĄD MIASTA KIELCE
Wydział Geodezji
Nieruchomości
1. Główny
25-800 Kielce, Rynek 1

Znak: GNG.VI.74101- 1384/07

Województwo: świętokrzyskie

Powiat: m. Kielce

Jednostka ewidencyjna: Kielce

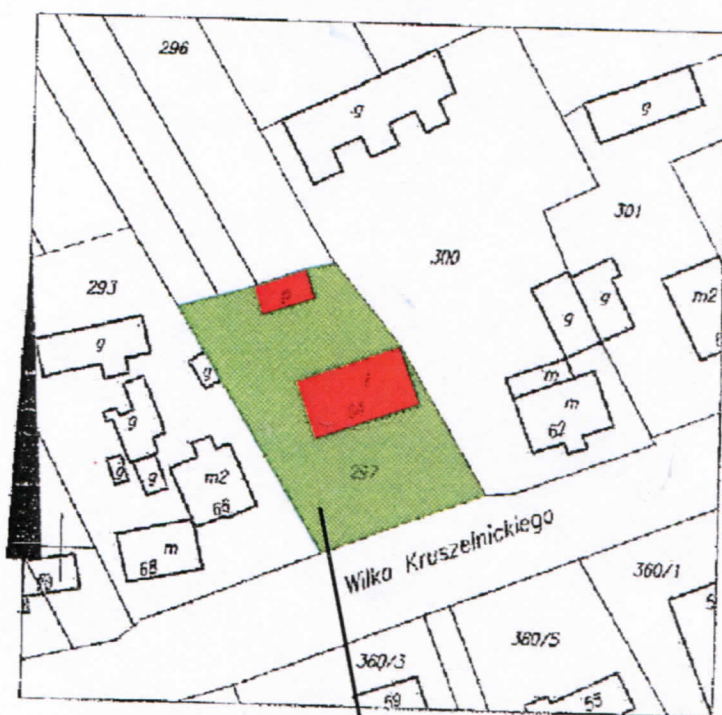
Obręb ewidencyjny: Obręb 0001 arkusz 5

ulica: Wilka Kruszelnickiego 64

działka: 297

Kopia mapy ewidencyjnej nr 24/88

Skala 1:1 000



804 m2

Wykonal: inspektor *Elzbieta Ociepa*
Wziępe

z up. PREZIDENTA MIASTA

ins. *Henryk Baran*
3-cy Dyrektor Wydziału
Geodezji i Nieruchomościami
Kielce dn. 16-05-2007 r.
GEODETA MIEJSKI

URZĄD MIASTA KIELCE
Wydział Gospodarki
Nieruchomościami
i Geodezji
25-002 Kielce, Rynek 1

Znak: GNG.VI.74101- 1384/07

Województwo: świętokrzyskie

Powiat: m.Kielce

Jednostka ewidencyjna: Kielce

Obręb ewidencyjny: Obręb 0024 arkusz 2

ulica: Kosynierów 1, Kosynierów 5

działka: 101/46

Kopia mapy ewidencyjnej nr 594/89

Skala 1:1 000



750 m²

Wykonał: podinspektor Agnieszka Michta

[Signature]

Kielce dn. 28-05-2007 r.

z up. PREZYDENTA MIASTA

inż. Henryk Baran
Z-ca Dyrektora Wydziału
Gospodarki Nieruchomościami
i Geodezji
GEODETA MIEJSKI

URZĄD MIASTA KIELCE
Wydział Geodezji
Nieruchomości
110-001
25-803 Kielce, Rynek 1

Znak: GNG.VI.74101-1384/07

Województwo: świętokrzyskie

Powiat: m.Kielce

Jednostka ewidencyjna: Kielce

Obręb ewidencyjny: Obręb 0017

ulica: mickiewiczza 1,2,4

działka: 1162/1,1159,1155

Kopia mapy ewidencyjnej nr 353/90

Skala 1:1 000

232 m2



z up. PREZYDENTA MIASTA

inż. Henryka Baran
Z-ca Dyrektora Wydziału
Gospodarki Nieruchomościami
i Geodezji
GEODATA MIEJSKI

Wykonał: inspektor Małgorzata Małinowska

Małinowska

Kielce dn. 15-05-2007 r.

URZĄD MIASTA KIELCE
Wydział Gospodarki
Nieruchomościami
i Geodezją
25-006 Kielce, Rynek

Znak: GNG.VI.74101-1384/07

Województwo: świętokrzyskie

Powiat: m. Kielce

Jednostka ewidencyjna: Kielce

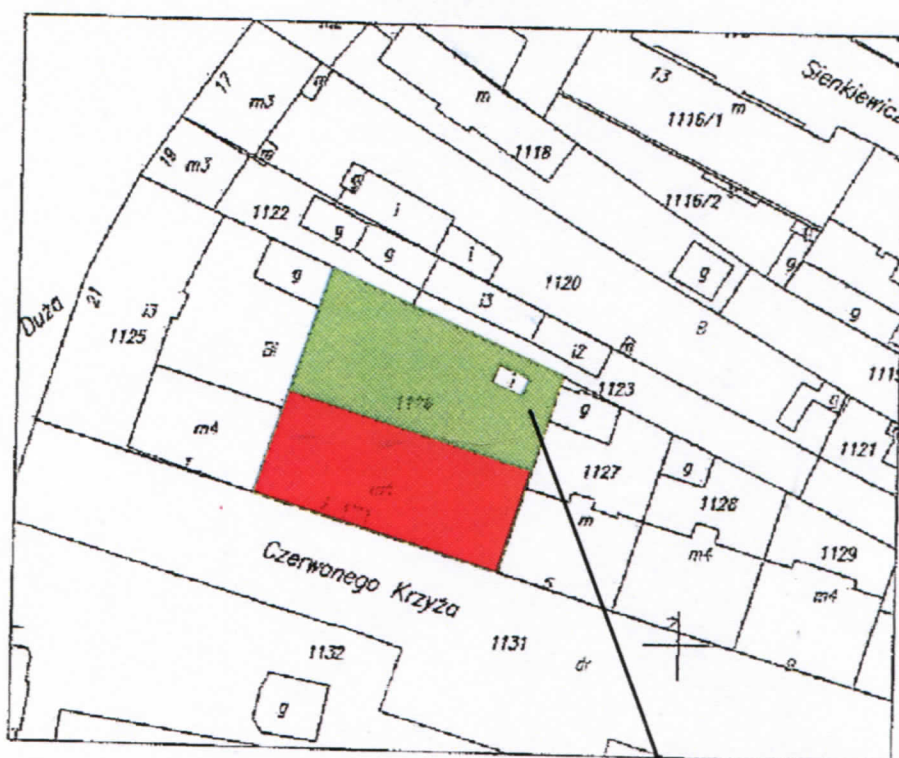
Obręb ewidencyjny: Obręb 0017

ulica: Czerwonego Krzyża 3

działka: 1126

Kopia mapy ewidencyjnej nr 353/90

Skala 1:1 000



600 m²

s up. PREZYDENTA MIASTA

inż. Henryka Baran
Z-ca Dyrektora Wydziału
Gospodarki Nieruchomościami
i Geodezją
GEODETA MIEJSKI
Kielce dn. 15-05-2007 r.

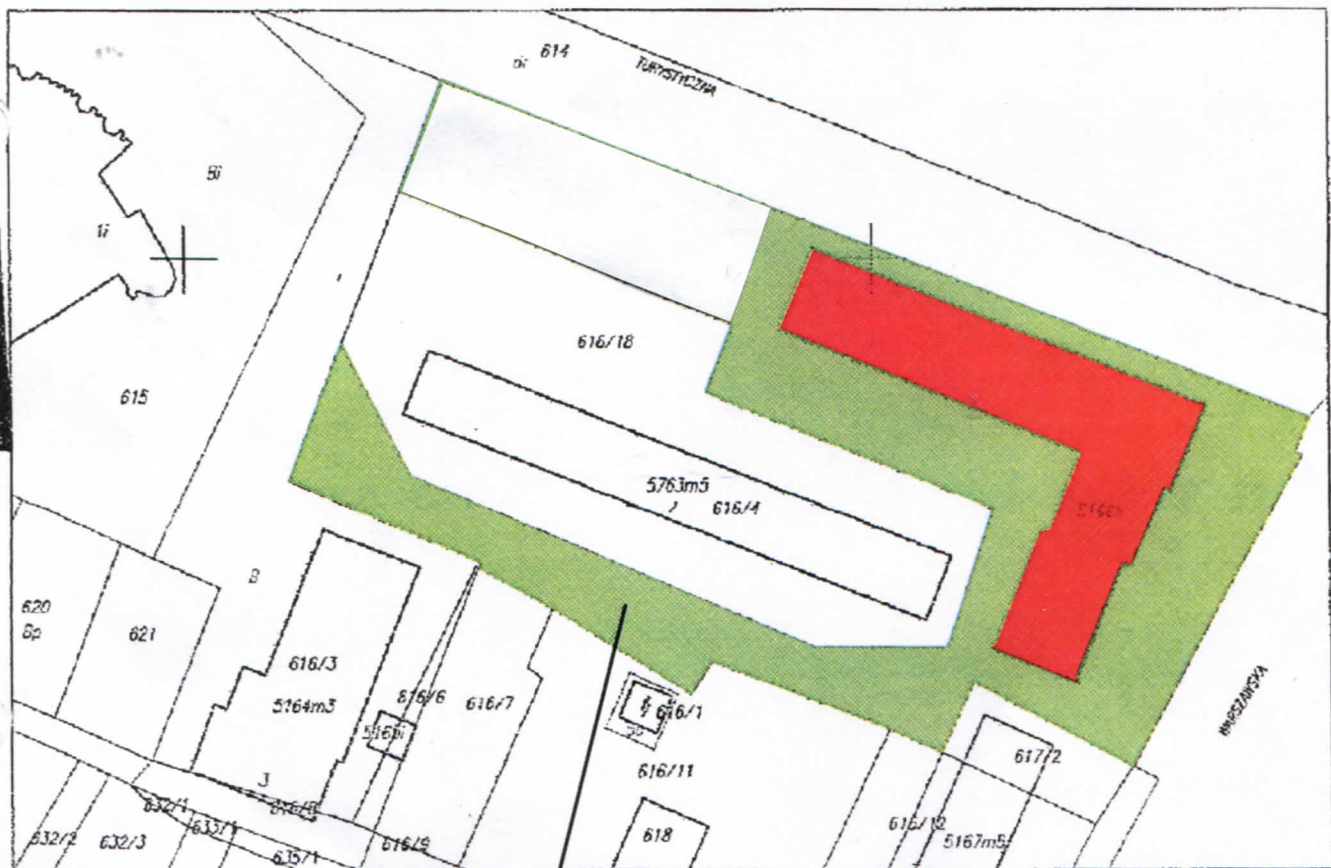
Wykonał: inspektor *Malgorzata Malinowska*

URZĄD MIASTA KIELCE
Wydział Gospodarki
Nieruchomościami
i Geodezją
35-003 Kielce, Polska
Znak: GNG.VI.74T01-1384071

Województwo: świętokrzyskie
Powiat: m. Kielce
Jednostka ewidencyjna: Kielce
Obręb ewidencyjny: Obręb 0010 arkusz 8
ulica: Turystyczna 1A
działka: 616/4

Kopia mapy ewidencyjnej nr 176/92

Skala 1:1 000



3099 m2

Wykonał: inspektor Joanna Kozieł

z up. PREZYDENTA MIASTA
inż. Henryka Baran
z-ca Dyrektora Wydziału
Gospodarki Nieruchomościami
i Geodezją
GEORGETA MIEJSKI
Kielce dn. 11-05-2007 r.

URZĄD MIASTA KIELCE
Wydział Gospodarki
Nieruchomościami
Hondry
25-004 Kielce, Rynek 3.

Znak: GNG.VI.74101- 1384/07

Województwo: świętokrzyskie

Powiat: m.Kielce

Jednostka ewidencyjna: Kielce

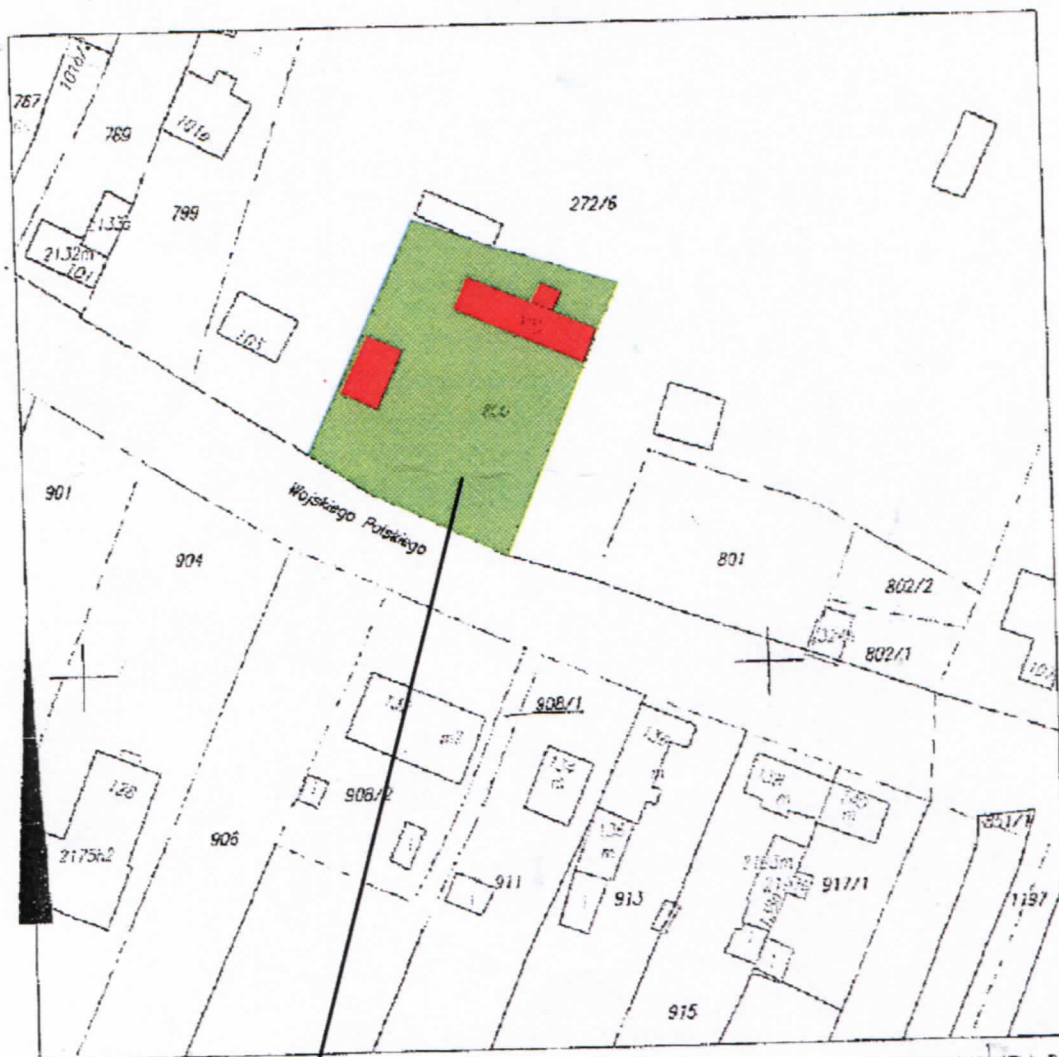
Obręb ewidencyjny: Obręb 0024 arkusz 10

ulica: Wojska Polskiego 105

działka: 800

Kopia mapy ewidencyjnej nr 594/89

Skala 1:1 000



1103 m2

Wykonał podinspektor Agnieszka Michta

A. Michta

z up. PREZYDENTA MIASTA

inż. Henryk Baran
Z-ca Dyrektora Wydziału
Gospodarki Nieruchomościami
i Geodezji
GEODETA MIEJSKI
Kielce dn. 28-05-2007 r.

URZĄD MIASTA KIELCE
Wydział Geodezji
Kancelaria
ul. Wesoła 32, 40
25-300 Kielce, Polska

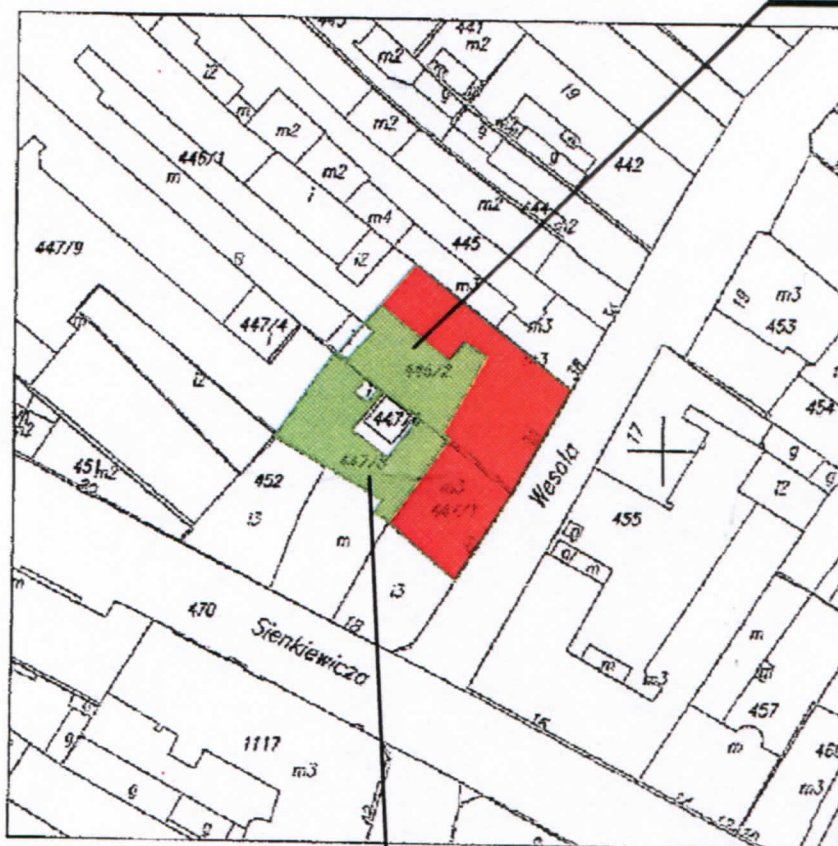
Znak: GNG.VI.74101-1384/07

Województwo: świętokrzyskie
Powiat: m. Kielce
Jednostka ewidencyjna: Kielce
Obręb ewidencyjny: Obręb 0017
ulica: Wesoła 32, 40
działka: 446/2, 447/1

Kopia mapy ewidencyjnej nr 353/90

Skala 1:1 000

246 m²



164 m²

z up. PREZYDENTA MIASTA

mgr inż. Henryk Baran
Z-ca Dyrektora Wydziału
Gospodarki i Energetyki
ul. Wesoła 32, 40
Kielce dn. 21-05-2007 r.

Wykonał: inspektor Małgorzata Malinowska
Malinowska

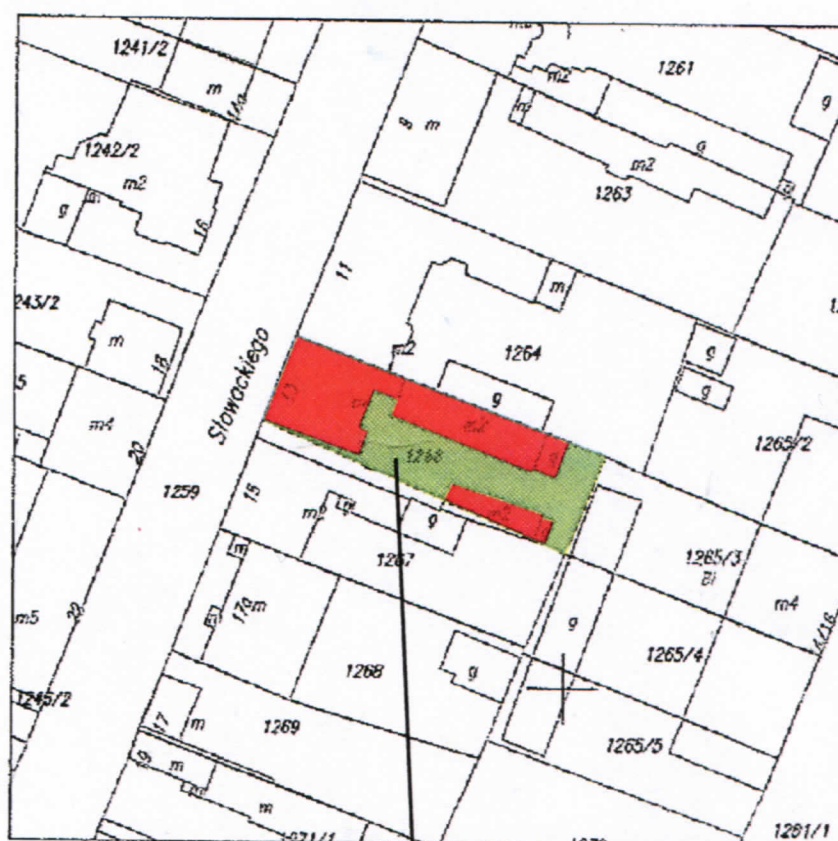
URZĄD MIASTA KIELCE
Wydział Gospodarki
Nieruchomościami
i Budownictwem
25-003 Kielce, Rynek 1

Znak: GNG.VI.74101-1384/07

Województwo: świętokrzyskie
Powiat: m.Kielce
Jednostka ewidencyjna: Kielce
Obręb ewidencyjny: Obręb 0017
ulica: Słowackiego 13
działka: 1266

Kopia mapy ewidencyjnej nr 353/90

Skala 1:1 000



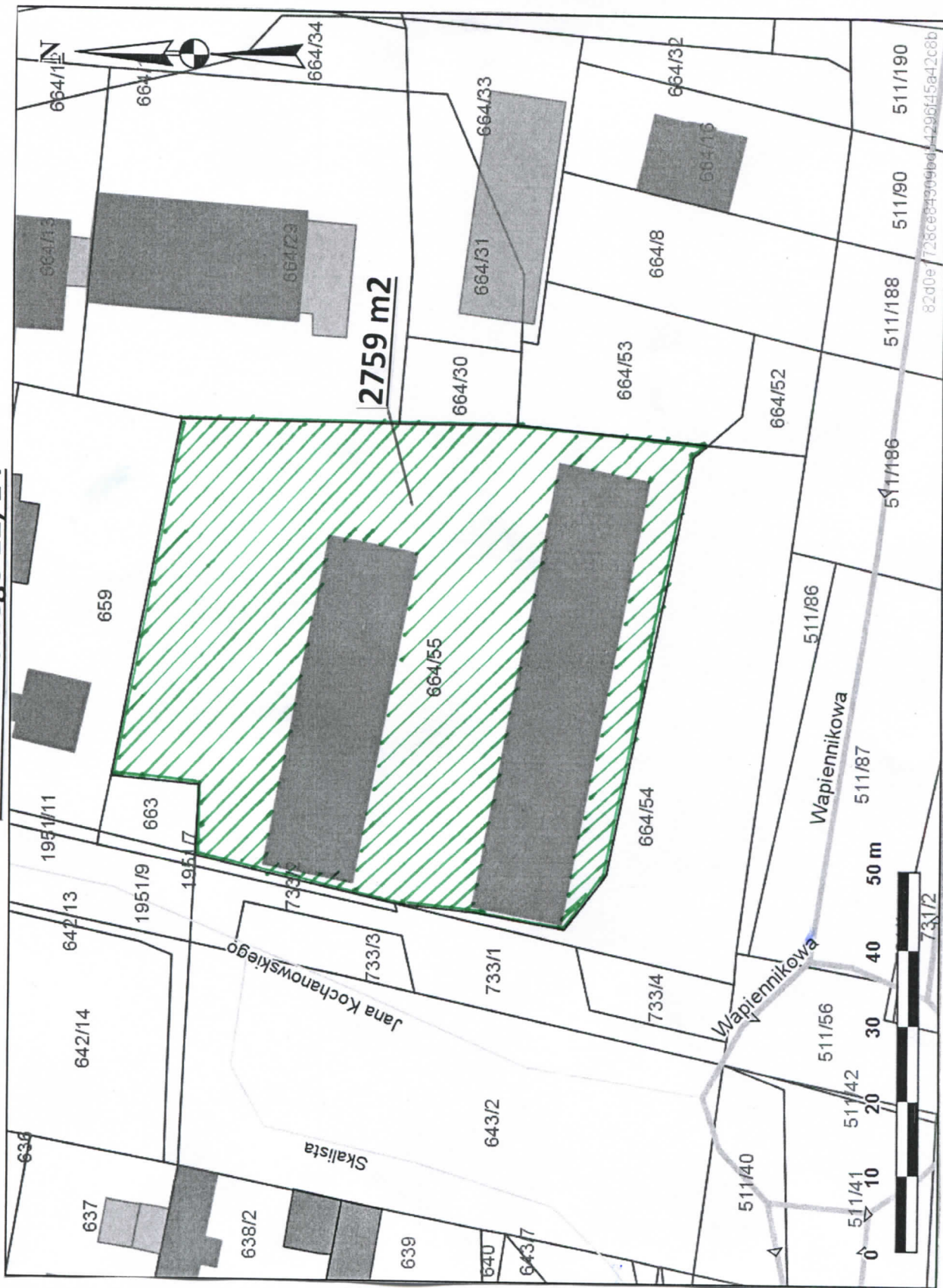
278 m2

Wykonał: inspektor Małgorzata Malinowska
Malinowska

z up. PREZYDENTA MIASTA

inż. Henryka Baran
Z-ca Dyrektora Wydziału
Gospodarki Nieruchomościami
i Budownictwem
Kielce dn. 21-03-2007 r.

Kochanowskiego 12, 14



Nieruchomości
i Geodetaz
25-808 Kielce, Rynek 1

Znak: GNG.VI.74101-1384/07

Powiat: m.Kielce

Jednostka ewidencyjna: Kielce

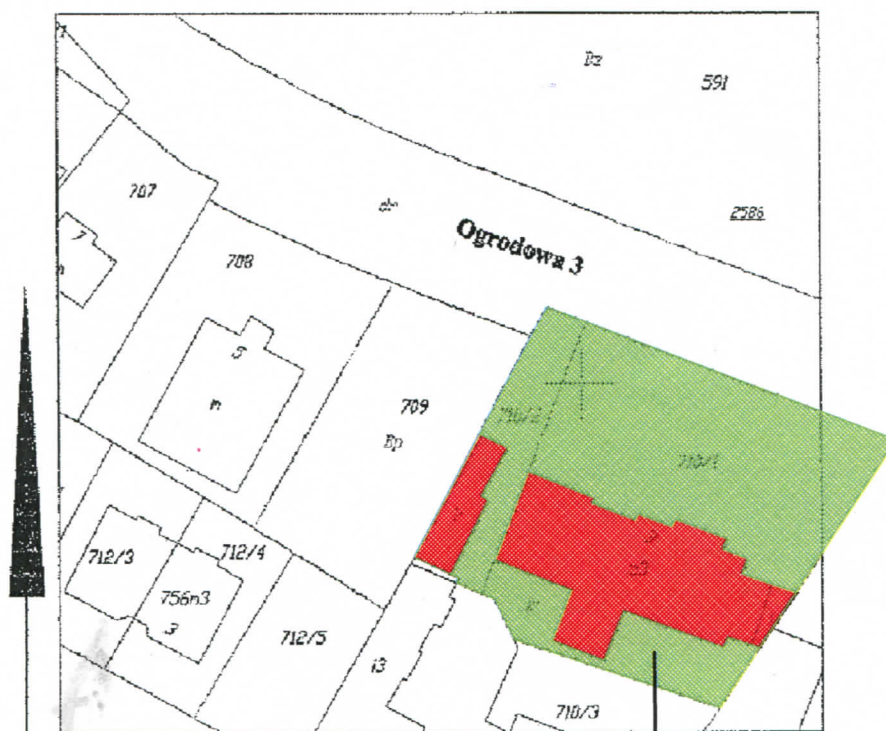
Obręb ewidencyjny: Obręb 0016 arkusz 10

ulica: Ogródowa 3

działka: 709

Kopia mapy ewidencyjnej nr 47/93

Skala 1:1 000



1603 m2

Wykonał: inspektor *Aneta Chłodnicka-Sysło*

Kielce dn. 25-06-2007 r.

z up. PREZYDENTA MIASTA

Janusz Kora
SEKRETARZ MIASTA

Druckiego-Lubeckiego 9



1072431 29123125 4 1251 007
 Województwo świętokrzyskie
 Powiat kielecki
 Miejski Ośrodek Kultury
 25-303 Kielce, Rynek 1

Znak: GNG.VI.74101-1984/07

Województwo: świętokrzyskie
 Powiat: m.Kielce
 Jednostka ewidencyjna: Kielce

Obwód ewidencyjny: Obręb 0010 arkusz 7
 ulica: Zagnańska 19, Stolarska 7, 8, 13a
 działka: 236, 290, 295, 283

Kopia mapy ewidencyjnej nr 176/02

Skala 1:1 000



258 m²

Wykonali: Inspecja Joanna Koziel

192. Józef Baran
 ul. Dąbrowska 19
 Gospodarka Miejscowości
 Kielce dn. 11-10-2007r.

URZĄD MIASTA KIELCE
Wydział Rozwoju
Nieruchomości
i Geodezji
25-800 Kielce Rynek 1

Znak: GNG.VI.74101- 4384/07

Województwo: świętokrzyskie

Powiat: m. Kielce

Jednostka ewidencyjna: Kielce

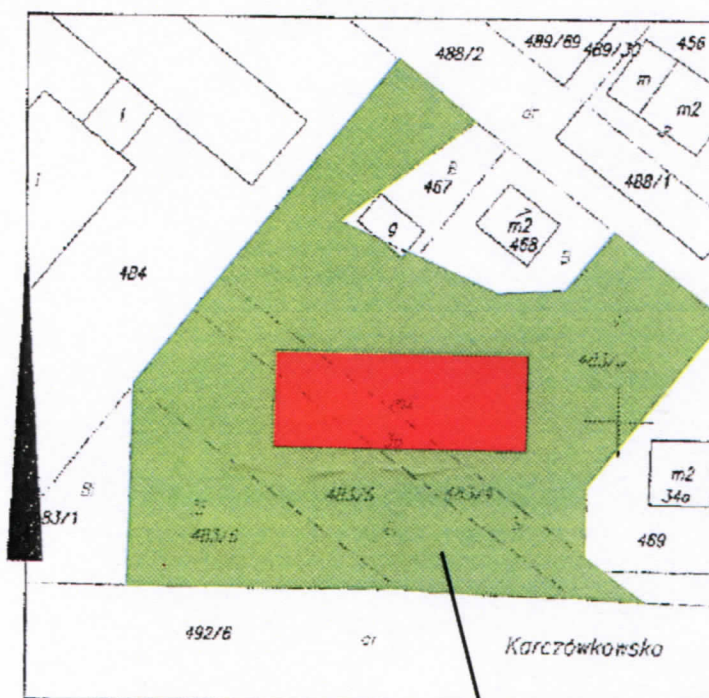
Obręb ewidencyjny: Obręb 0015 arkusz 7

ulica: Karczówkowska 36

działka: 483/3, 483/4, 483/5

Kopia mapy ewidencyjnej nr 202/92

Skala 1:1 000



3216 m2

Wykonał: inspektor Aneta Skrobot
Skrobot

z up. PREZYDENTA MIASTA

inż. Henryk Baran
Z-ca Dyrektora Wydziału
Kielce dn. 14-05-2007 r.
Geodezji i Geodezji
GRODĘTA MIEJSKI

Znak: GNG.VI.74101-4384/07


Powiat: m. Kielce

Obwód ewidencyjny: Obwód 0015 arkusz 7

ulica: **Karczówkowska 30**

działka: 472/1

Skala 1:1 000



inż. Henryk Baran
Z-ca Dyrektora Wydziału
Gospodarki Nieruchomościami
i Geodezji
GEGETA MIEJSKI
Kielce dn. 14-05-2007 r.

Wykonał: inspektor Aneta Skrabot
Skrabot

URZĄD MIASTA KIELCE
Wydział Geodetyki
i Inżynierii
25-804 Kielce (Kielce)

Znak: GNG.VI.74101-1384/107

Województwo: świętokrzyskie

Powiat: m.Kielce

Jednostka ewidencyjna: Kielce

Obręb ewidencyjny: Obręb 0015 arkusz 4

ulica: Słoneczna 21

działka: 458

Kopia mapy ewidencyjnej nr 202/92

Skala 1:1 000



514 m2

Wykonał: inspektor Aneta Skrobot
Skrobot

z up. PREZYDENTA MIASTA

ins. Henryk Baran
Z-ca Dyrektora Wydziału
Gospodarki Nieruchomościami
Geodezji
Kielce dn. 14.05.2007 r.

Znak: GNG.VI.74101-A3 407

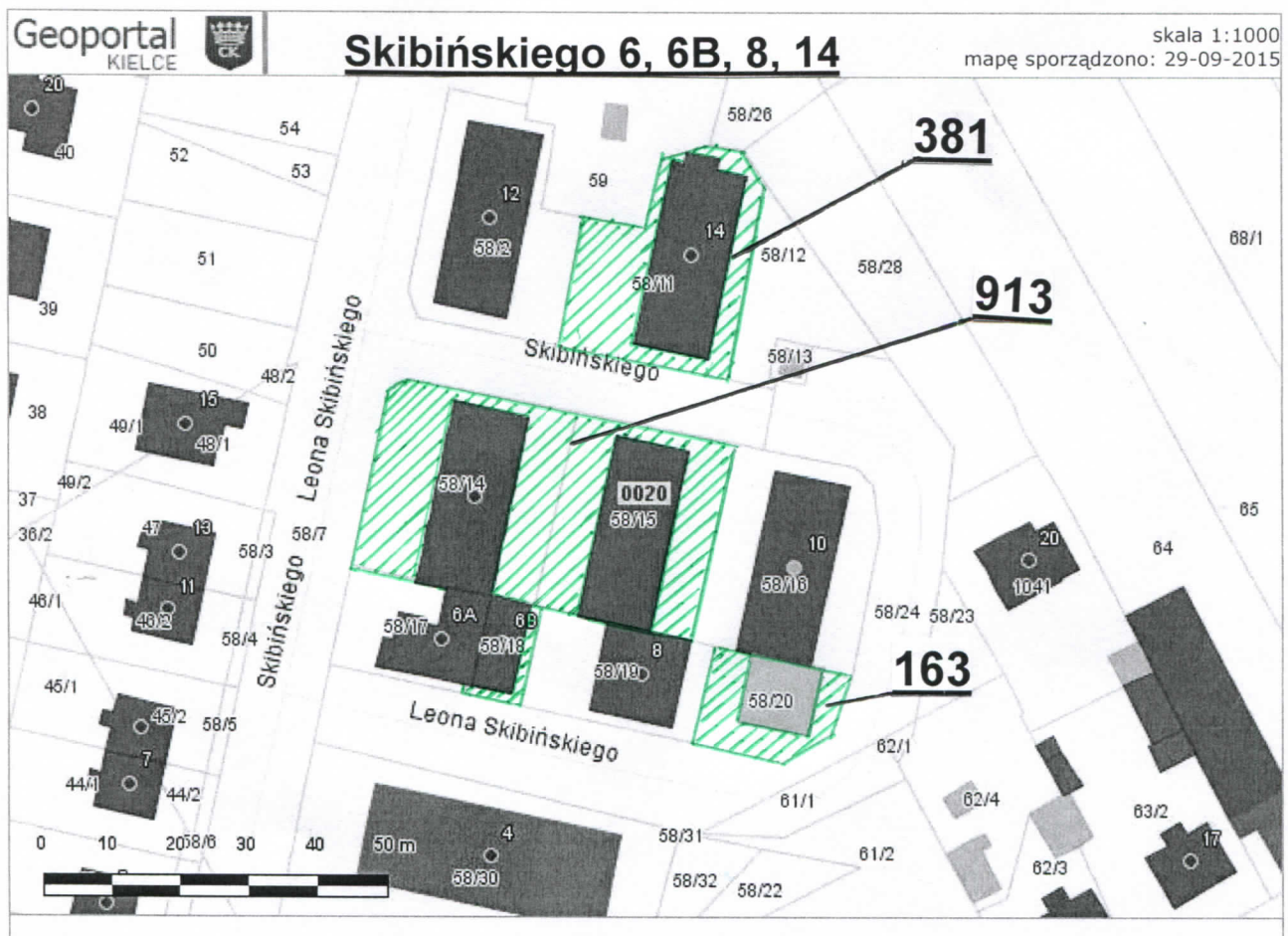
ulica: Piotrkowska 4,8

Skala 1:1 000



SECRETARY MIAGTA

56



© 2015 Urząd Miasta Kielce ul. Rynek 1, ul. Strycharska 6, ul. Szymanowskiego 6, ul. Kozia 3

UWAGA: Informacje mają charakter poglądowy i NIE MOGĄ być podstawą decyzji gospodarczych lub prawnych!

Strona przygotowana w Geoportalu Miasta

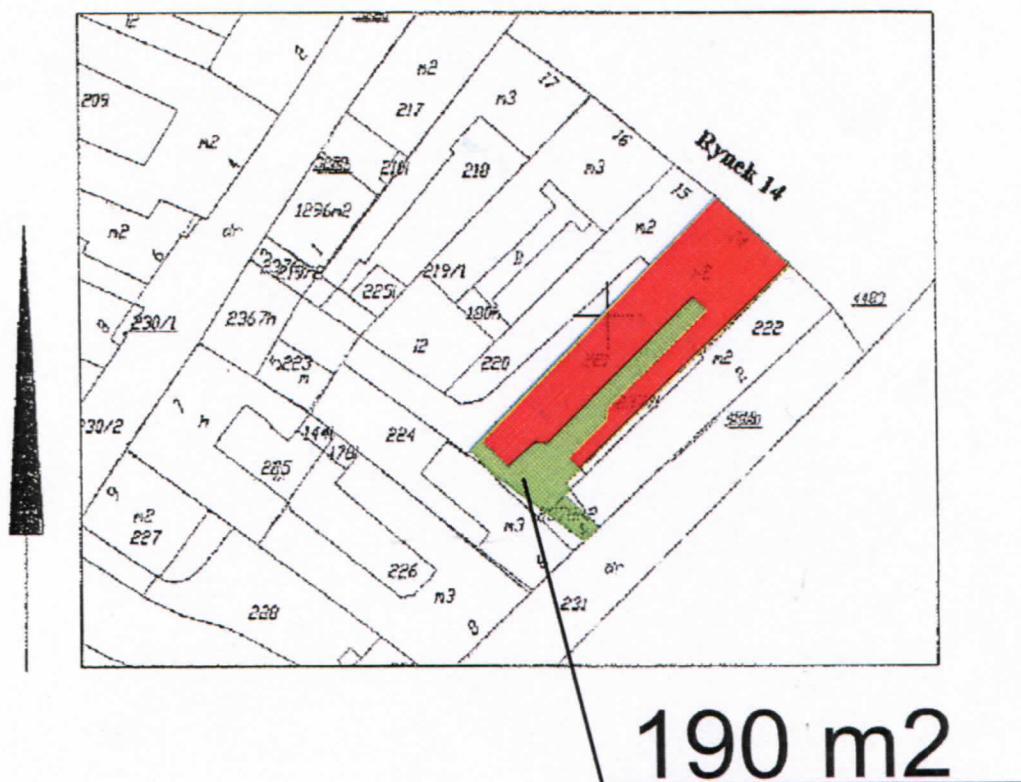
URZĄD MIASTA KIELCE
Wydział Geodezji
Nieruchomości
25-300 Kielce, Rynek 1

Znak: GNG.VL74101- 1384 /07

Województwo: świętokrzyskie
Powiat: m.Kielce
Jednostka ewidencyjna: Kielce
Obręb ewidencyjny: Obręb 0016 arkusz 4
ulica: Rynek 14
działka: 221

Kopia mapy ewidencyjnej nr 47/93

Skala 1:1 000



Wykonał: inspektor Aneta Chłodnicka-Sysło

Kielce dn. 25-06-2007 r.

7 UP. PREZYDENTA MIASTA

JOHANNES KORO
SEKRETARZ MIASTA

URZĄD MIASTA KIELCE
Wydział Geodezji
Starodomaszowska 10
25-002 Kielce, Polska

Znak: GNG.VI.74101-1384/07

Województwo: świętokrzyskie

Powiat: m. Kielce

Jednostka ewidencyjna: Kielce

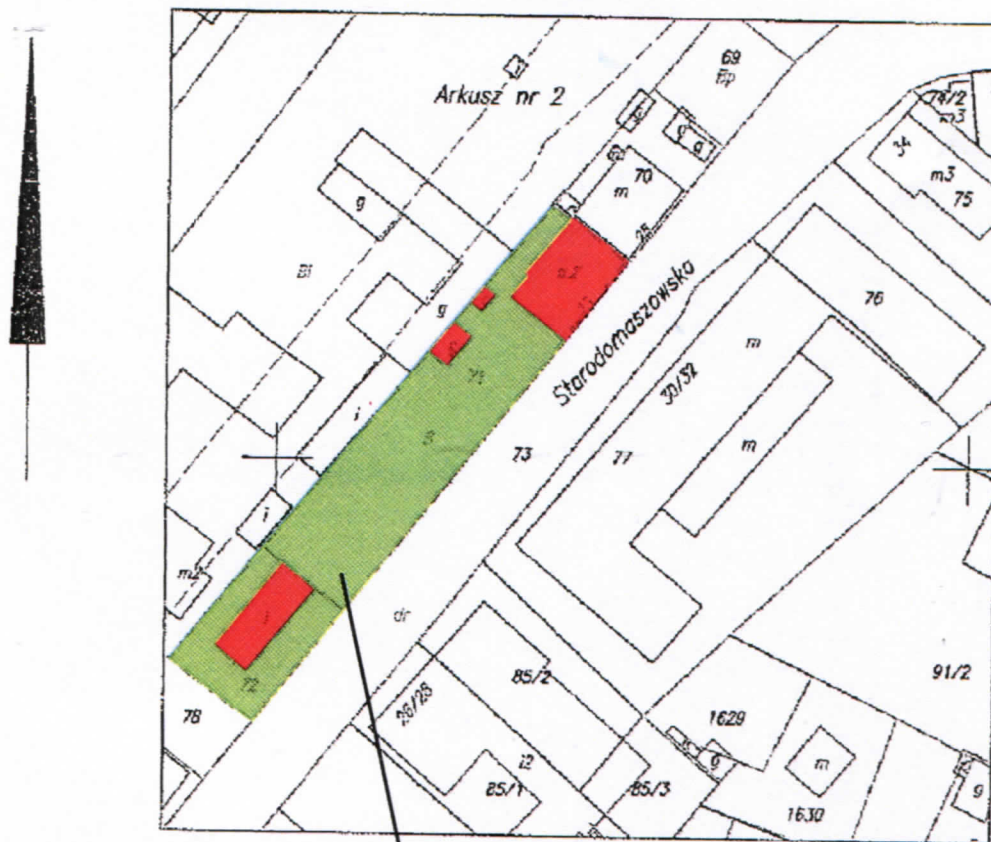
Obręb ewidencyjny: Obręb 0017

ulica: Starodomaszowska

działka: 71

Kopia mapy ewidencyjnej nr 353/90

Skala 1:1 000



970 m²

Wyznaczył: inspektor *Malgorzata Malinowska*
Malgorzata Malinowska

z up. PREZEDENTA MIASTA

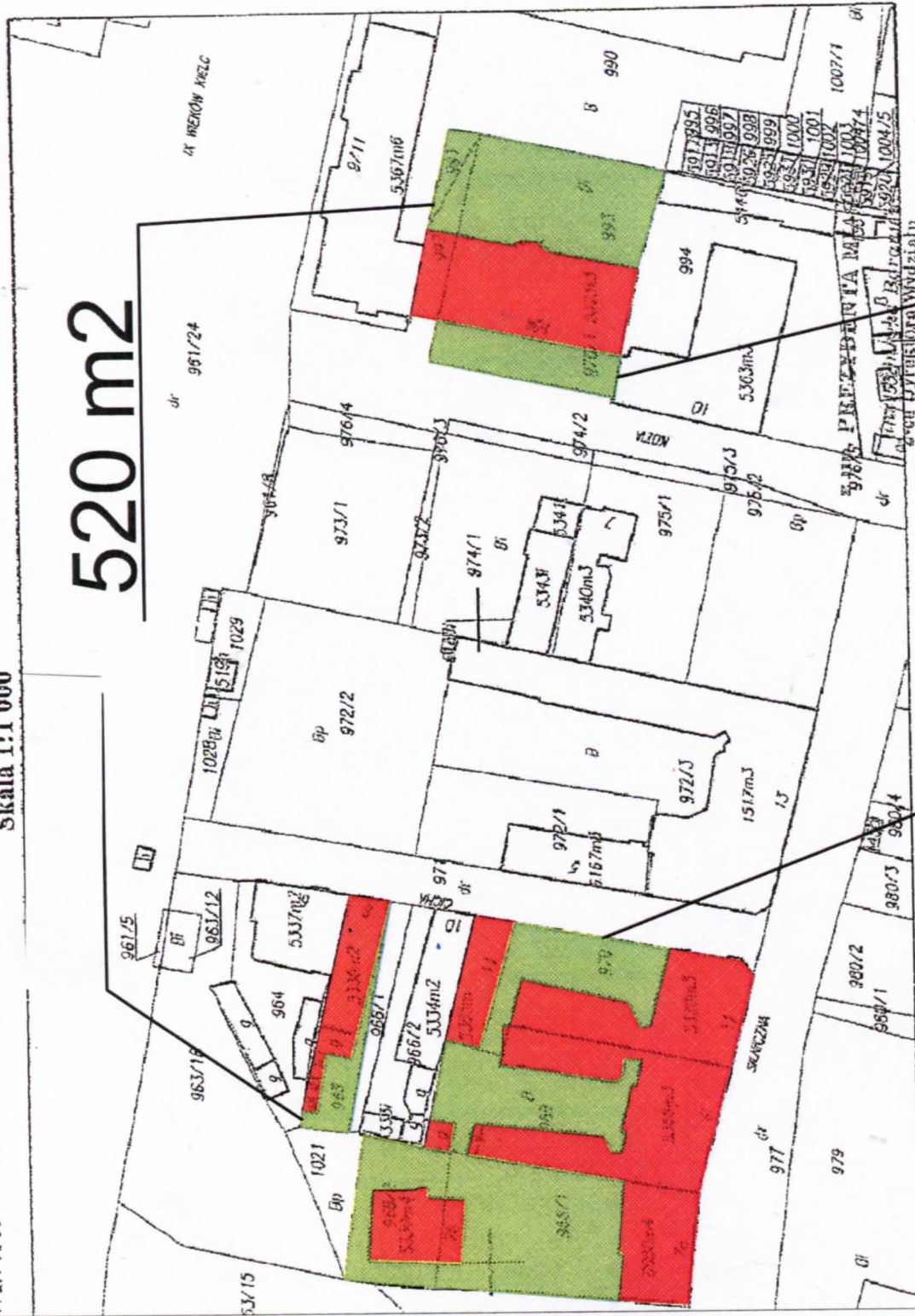
inż. Henryk Baran
Z-ca Dyrektora Wydziału
Gospodarki Nieruchomościami
Geodezji
Kielce dn. 21-05-2007 r.

Kopia mapy ewidencyjnej nr 176/92
Obręb ewidencyjny: Obręb 0010 arkusz 11
ulica: Siłnicza 11, 7A, 7B, 9 Cicha 8, Kozia 10A
dziółka: 970, 968/1, 968/2, 969, 965

VI.74101-1034/07

Skala 1:1 000

520 m²



Wykonali: inspektor Joanna Kozieł

1256 m²

189 m²

74

Gospodarki Nieruchomości
Kielce ul. Rynek 103A

Urząd Miasta Kielce
Wydział Gospodarki
Nieruchomościami
ul. Główna 1
25-003 Kielce

Znak: GNG.VI.74101-038/07

Województwo: świętokrzyskie

Powiat: m. Kielce

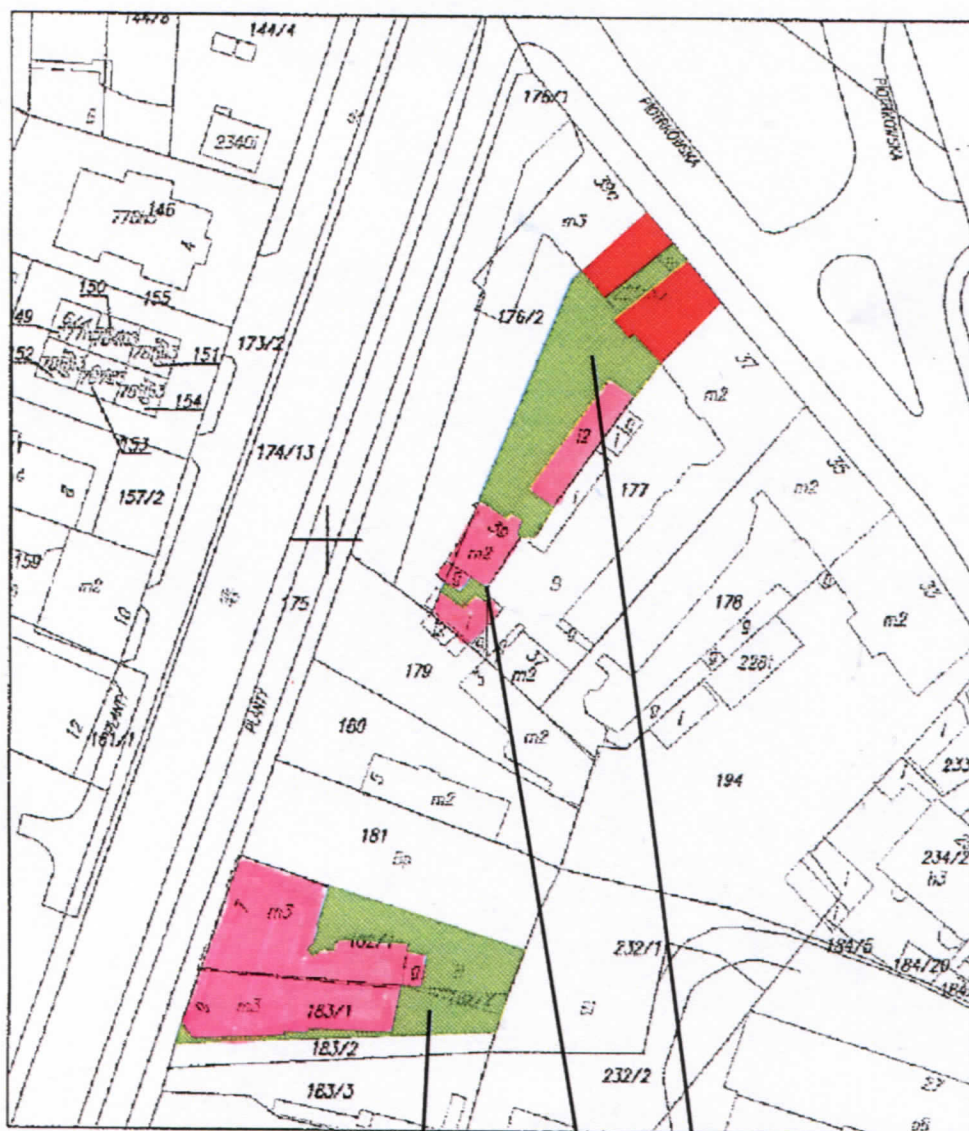
Jednostka ewidencyjna: Kielce

Obręb ewidencyjny: Obręb 0016, arkusz 4

ulica: Piotrkowska 39, Planty 7,9

Kopia mapy ewidencyjnej

Skala 1:1 000



Wykonał: inspektor Alina Półtorak

331 m2

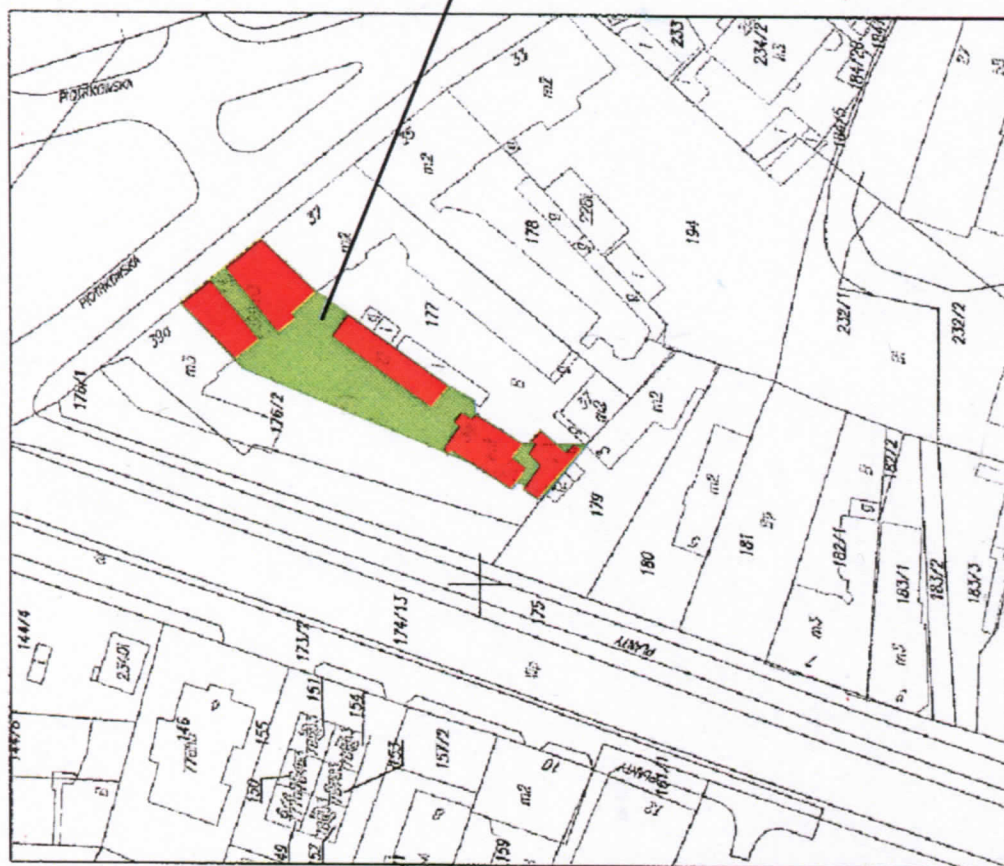
Kielce dn. 15-05-2007 r.

Prezydent Miasta

mgr inż. Barbara Baran
Z-ca Dyrektora Wydziału
Gospodarki Nieruchomościami
i Geodezji
GEODEZJA MIEJSKA

75

Skala 1:1 000



Wykonal: inspektor Atina Potiorak

Kielce dn. 15-05-2007 r.

7-28-68 78270474 ML48TA

inż. Henryk Boran
Z-ca Dyrektora Wydziału
Gospodarki Miast i Komunikacji
i Ciepłoty
GEODETA MIĘSIK

URZĄD MIASTA KIELCE
Wydział Geodezji
Miejscowości
10-010
26-010 Kielce, Rynek

Województwo: świętokrzyskie

Powiat: m. Kielce

Jednostka ewidencyjna: Kielce

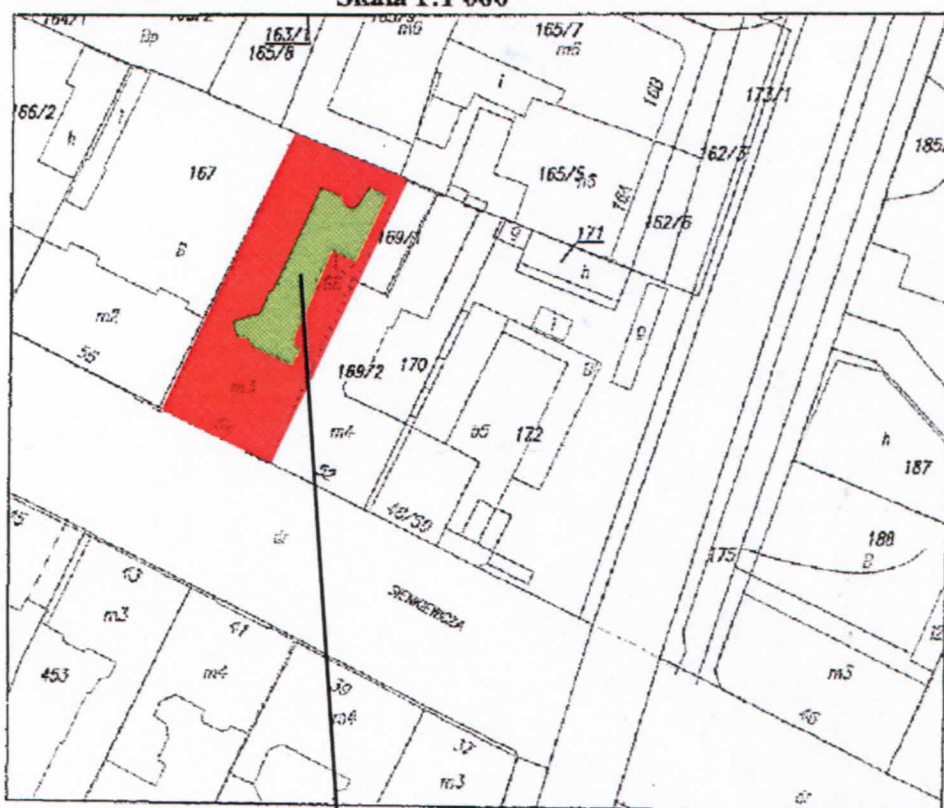
Obręb ewidencyjny: Obręb 0016, arkusz 4

ulica: Sienkiewicza 54

Znak: GNG.VI.74101-1284/07

Kopia mapy ewidencyjnej nr 47/93

Skala 1:1 000



Wykonał: inspektor Alina Pótorak

Kielce dn. 14-05-2007 r.

s up. PREZYDENTA MIASTA

inż. Henryk Baran
Z-ca Dyrektora Wydziału
Gospodarki Usługowośćami
Geodezji
GEODETA MIEJSKI

177 m2

URZĄD MIASTA KIELCE
Wydział Geodezji
Kielce, ul. Dąbrowskiego
25-803 Kielce, Rynek 2

Znak: GNG.VI.74101- 1384/07

Województwo: świętokrzyskie

Powiat: m. Kielce

Jednostka ewidencyjna: Kielce

Obręb ewidencyjny: Obręb 0009 arkusz 13

ulica: 1 Maja 144

działka: 1642/2

Kopia mapy ewidencyjnej nr 29/93

Skala 1:1 000



1416 m2

Wykonak: inspektor *Elżbieta Ociepa*

Wielka

z up. PREZYDENTA MIASTA

Jan Jędrzejka Baran
3-cy Dyrektor Wydziału
Geodezji i Inżynierii
i Geodezji
GEODETA MIEJSKI

WZGLĘDNY: GŁÓWNY
Województwo świętokrzyskie
Powiat m. Kielce
Jednostka ewidencyjna: Kielce
Obręb ewidencyjny: 0009 arkusz 13
ulica: 1 Maja 142
działka: 1642/1

Znak: GNG.VI.74101-1384/07

Województwo: świętokrzyskie

Powiat: m. Kielce

Jednostka ewidencyjna: Kielce

Obręb ewidencyjny: Obręb 0009 arkusz 13

ulica: 1 Maja 142

działka: 1642/1

Kopia mapy ewidencyjnej nr 29/93

Skala 1:1 000



999 m2

Wykonał: inspektor Elżbieta Ociepa

Elżbieta Ociepa

mgr. PRZEMISŁAW MIŁOŚĆ

Kielce dn. 16-05-2007 Baran
3-ka Dyrektora Wydziału
Gospodarki Nieruchomościami
i Geodezji
URZĘDNIK MIEJSKI

URZĄD MIASTA KIELCE
Wydział Geodezji i
Nieruchomości
10-010
25-200 Kielce, Rynek 1

Znak: GNG.VI.74101- 1384/07

Województwo: świętokrzyskie
Powiat: m. Kielce
Jednostka ewidencyjna: Kielce
Obręb ewidencyjny: Obręb 0009 arkusz 13
ulica: 1 Maja 140
działka: 1643

Kopia mapy ewidencyjnej nr 29/93

Skala 1:1 000



946 m2

Wykonał: inspektor *Elżbieta Ociepa*
Ociepa

[Signature]
z up. PREZYDENTA MIASTA
Kielce dn. 16-05-2007 r.
mgr inż. JACEK BUDZIS
Z-ca Dyrektora Wydziału
Gospodarki Nieruchomościami
i Geodezji
GEODETA MIEJSKI

CEKAD MIASTA W KIELCACH
25-000 Kielce

Znak: GNG.VI.74101-1384/07

Województwo: świętokrzyskie

Powiat: m.Kielce

Jednostka ewidencyjna: Kielce

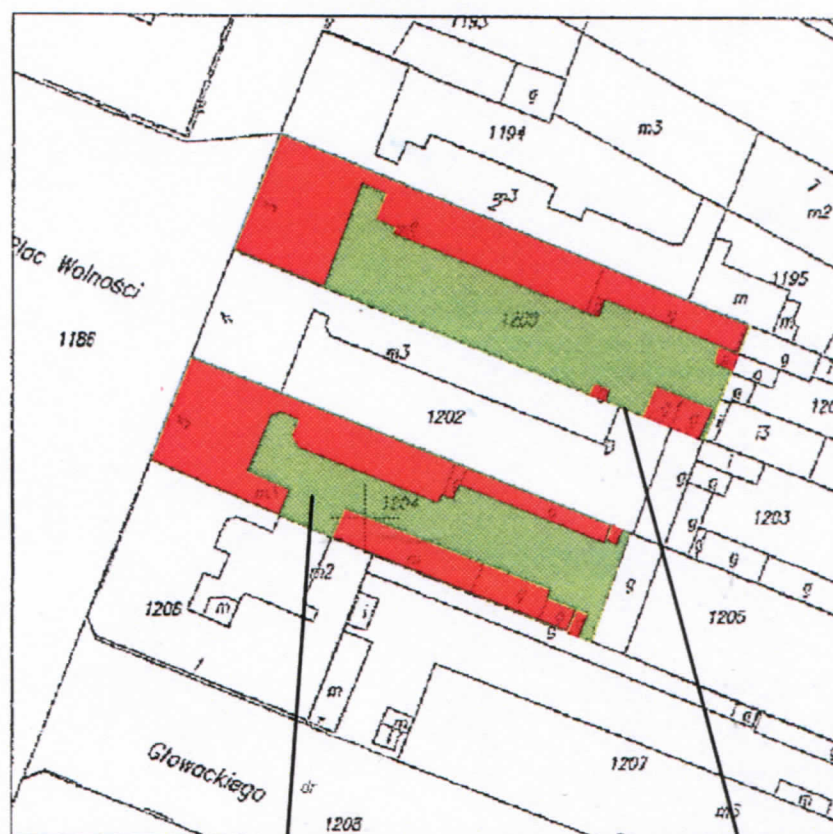
Obręb ewidencyjny: Obręb 0017

ulica: Plac Wolności 3,5

działka: 1200,1204

Kopia mapy ewidencyjnej nr 353/90

Skala 1:1 000



473 m2

658 m2

z up. PREZYDENTA MIASTA

inż. Henryka Baran
Z-ca Dyrektora Wydziału
Gospodarki Nieruchomościami
i Geodezji
GEODETA MIĘSKI

Wykonał: inspektor *Malgorzata Malinowska*
Malinowska

Kielce dn. 21-05-2007 r.

Urząd Miasta w Kielcach
Wydział Geodezji i Gospodarki
Miejscowościami
10-000 Kielce, Bracka 1

Znak: GNG.VL74101-1364/07

Województwo: świętokrzyskie
Powiat: m.Kielce
Jednostka ewidencyjna: Kielce
Obręb ewidencyjny: Obręb 0017
ulica: Bodzentyńska 7,11
działka: 369, 371

Kopia mapy ewidencyjnej nr 353/90

Skala 1:1 000

349 m2



Wykonal: inspektor *Małgorzata Malinowska*

Malinowska

z up. PREZYDENTA MIASTA

mgr Henryk Bóran
Z-ca Dyrektora Wydziału
Gospodarki Miejscowościami
i Geodezji
RZĄDZENIA MIASTA
Kielce dn. 15-05-2007 r.

Urząd Miasta w Kielcach
Wydział Geodezji i Gospodarki
Nieruchomościami
25-000 Kielce, Rynek 1

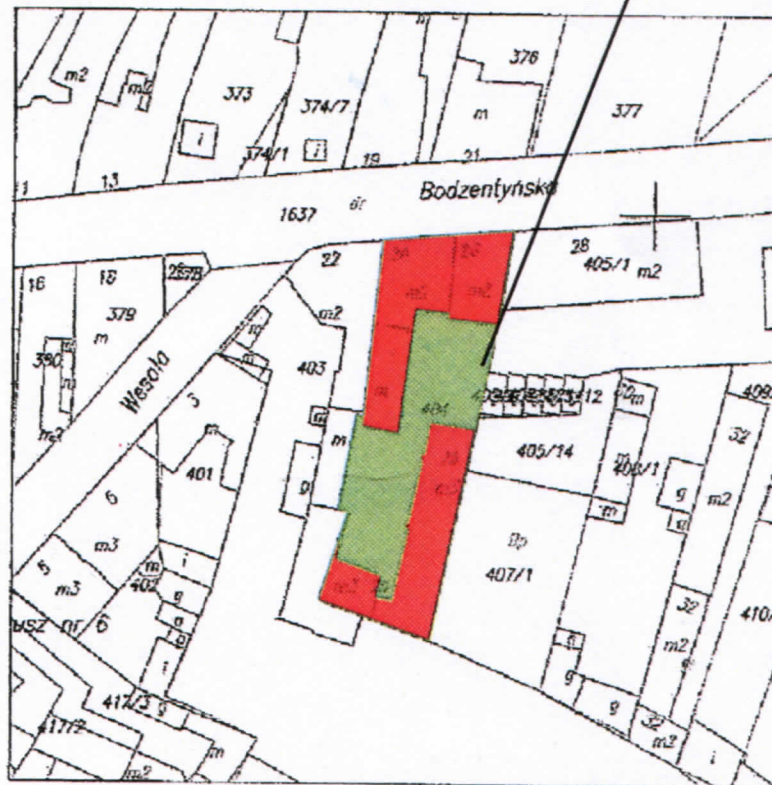
Znak: GNG.VI.74101-1384/07

Województwo: świętokrzyskie
Powiat: m.Kielce
Jednostka ewidencyjna: Kielce
Obręb ewidencyjny: Obręb 0017
ulica: Bodzentyńska 24/26
działka: 404

Kopia mapy ewidencyjnej nr 353/90

402 m²

Skala 1:1 000



Wykonał: inspektor Małgorzata Malinowska
Malinowska

z up. PREZYDENTA MIASTA
inż. Henryk Baran
Z-ca Dyrektora Wydziału
Gospodarki Nieruchomościami
i Geodezji
Kielce dn. 13-05-2007 r.

URZĄD MIASTA KIELCE
Wydział Geodezji
Kameralizacja
15-000
24-305 Kielce, Rynek 1

Znak: GNG.VI.74101-1384/07

Województwo: świętokrzyskie

Powiat: m. Kielce

Jednostka ewidencyjna: Kielce

Obręb ewidencyjny: Obręb 0017

ulica: Ceglana 21

działka: 1608

Kopia mapy ewidencyjnej nr 353/90

Skala 1:1 000



303 m2

Wykonał: inspektor Małgorzata Małinowska

Małinowska

z up. PREZYDENTA MIASTA

inż. Henryk Baran
Z-ca Dyrektora Wydziału
Gospodarki Miejscowościami
i Geodezji
Kielce dn. 15-05-2007 r.

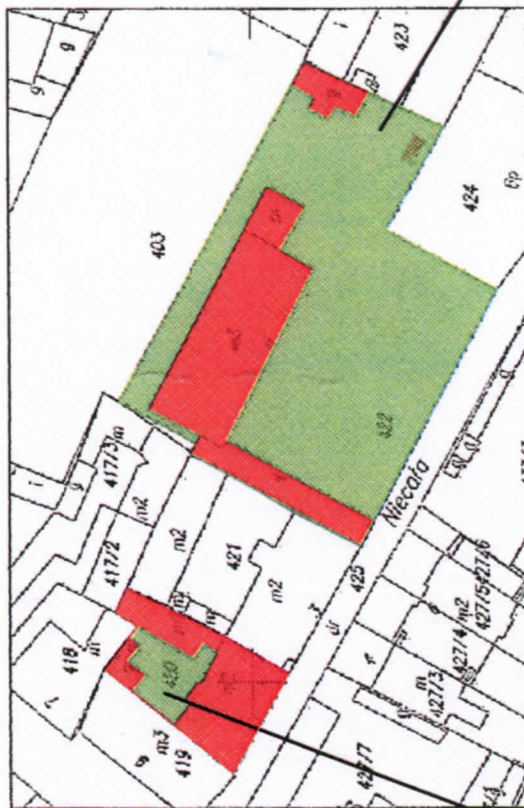
Urząd Miasta Kielce
Wydział Geodezji
Kameralistyki
10-010-0000-0000
10-010-0000-0000

Województwo: świętokrzyskie
Powiat: m. Kielce
Jednostka ewidencyjna: Kielce
Obręb ewidencyjny: Obręb 0017
ulica: Niecała 1,5
działka: 420,422

Znak: GNG.VI.74101-1334/07

Kopia mapy ewidencyjnej nr 353/90

Skala 1:1 000



92 m2

1498 m2

z up. PREZIDENTA MIASTA
mgr Henryka Baran
Z-ca Dyrektora Wydziału
Gospodarki i Planowania
Gminnego
GOSPODARSTWA MIEJSKIEGO

Wykonali: inspektor
Małgorzata Malinowska
Małgorzata Malinowska

Kielce dn. 13-05-2007 r.

Hutnicza 15,16,17



URZĄD MIASTA KIELCE
Wydział Geodezji
Nieruchomości
10-001
25-803 Kielce, Toruń 1

Województwo: świętokrzyskie

Powiat: m. Kielce

Jednostka ewidencyjna: Kielce

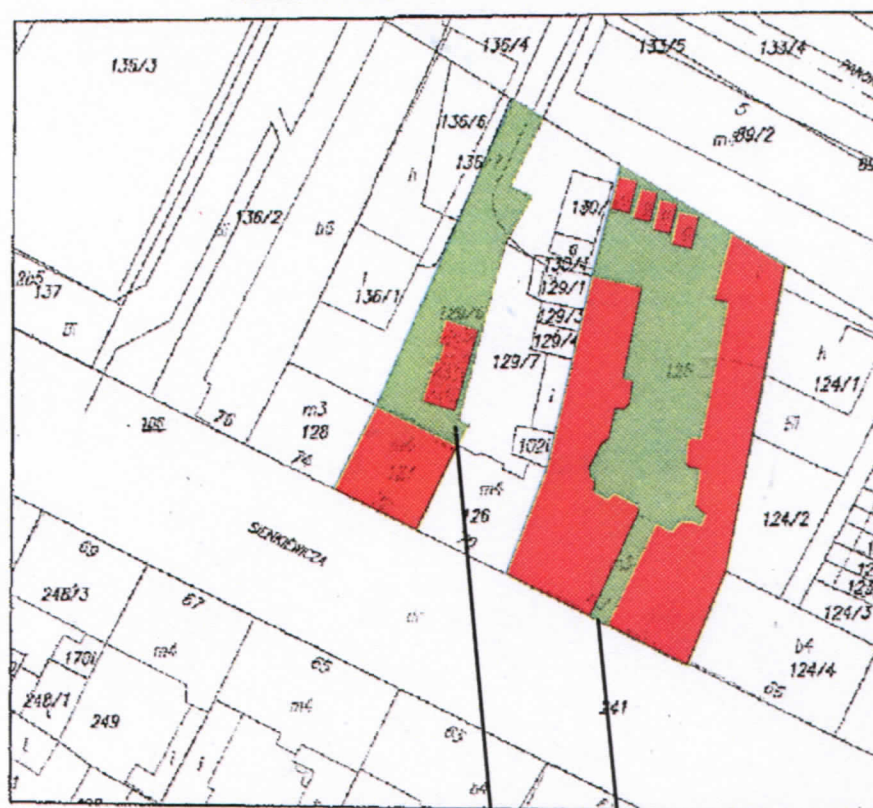
Obręb ewidencyjny: Obręb 0016, arkusz 4

ulica: Sienkiewicza 68, 72

Znak: GNG.VI.74101-1384/07

Kopia mapy ewidencyjnej nr 47/93

Skala 1:1 000



Wykonał: inspektor *Alina Bótkorak*

Kielce dn. 14-05-2007 r.

342 m2

Prezydent Miasta

mgr. Barbara Baran
Za Dyrektora Wydziału
Gospodarki Nieruchomościami
i Geodezji
GEODETA MIĘSKI

URZĄD MIASTA KIELCE
Wydział Geodezji
Nieruchomości
10-000 100 000, Rynek 1

Znak: GNG.VI.74101- 1384/07

Województwo: świętokrzyskie

Powiat: m.Kielce

Jednostka ewidencyjna: Kielce

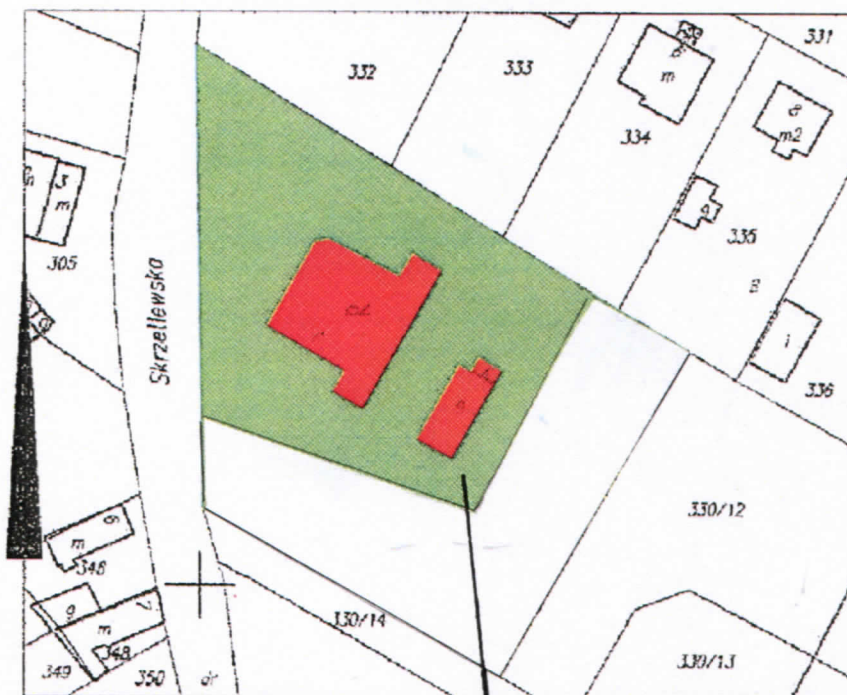
Obręb ewidencyjny: Obręb 0005 arkusz 10

ulica: Skrzetlewska 6

działka: 340

Kopia mapy ewidencyjnej nr 218/86

Skala 1:1 000



1750m2

Wykonał: inspektor Elżbieta Ociepa

Elcpe

z up. PREZIDENTA MIASTA

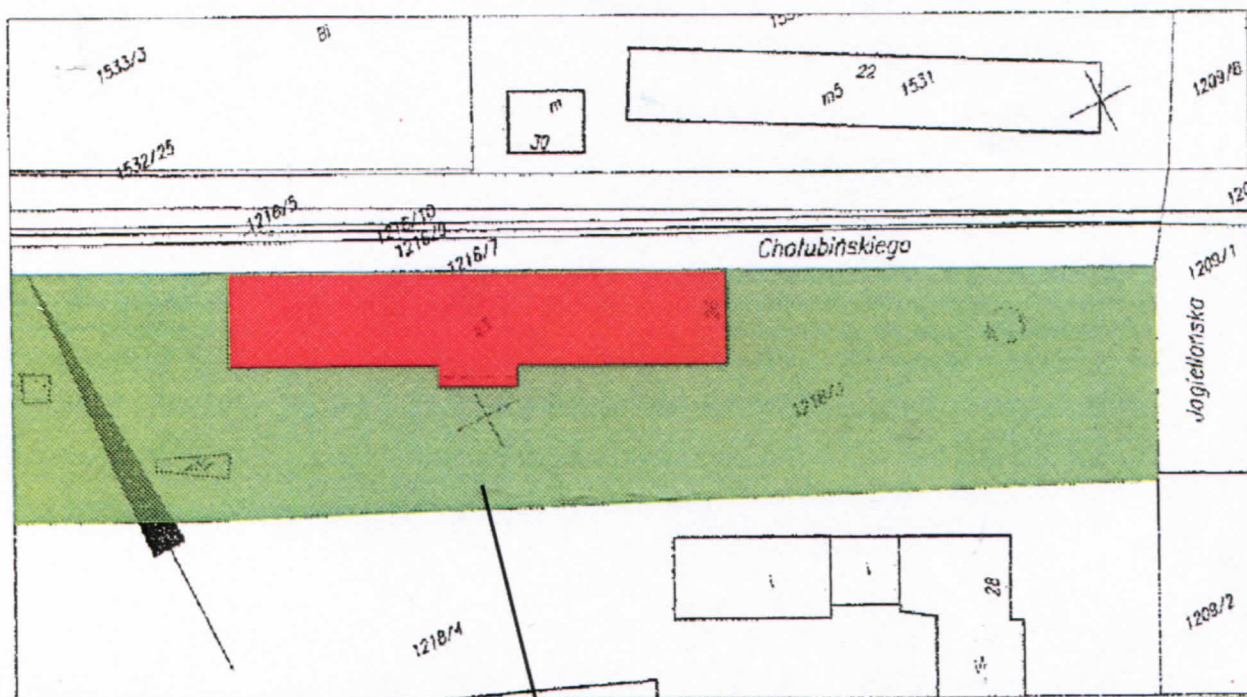
mgr Henryka Baran
Kielce dn. 10-09-2007, Wydziału
Gospodarki Nieruchomościami
Geodezji
GEODETA MIEJSKI

URZĄD MIASTA KIELCE
Wydział Geodezji
Nieruchomości
10-000 Kielce, Rynek 1
Znak: GNG.VI.74101- 1384/07

Województwo: świętokrzyskie
Powiat: m.Kielce
Jednostka ewidencyjna: Kielce
Obręb ewidencyjny: Obręb 0009 arkusz 11
ulica: Jagiellońska 26
działka: 1218/3

Kopia mapy ewidencyjnej nr 29/93

Skala 1:1 000



4576 m2

Wykonał: inspektor Elżbieta Ociepa

Ociepa

z up. PREZYDENTA MIASTA

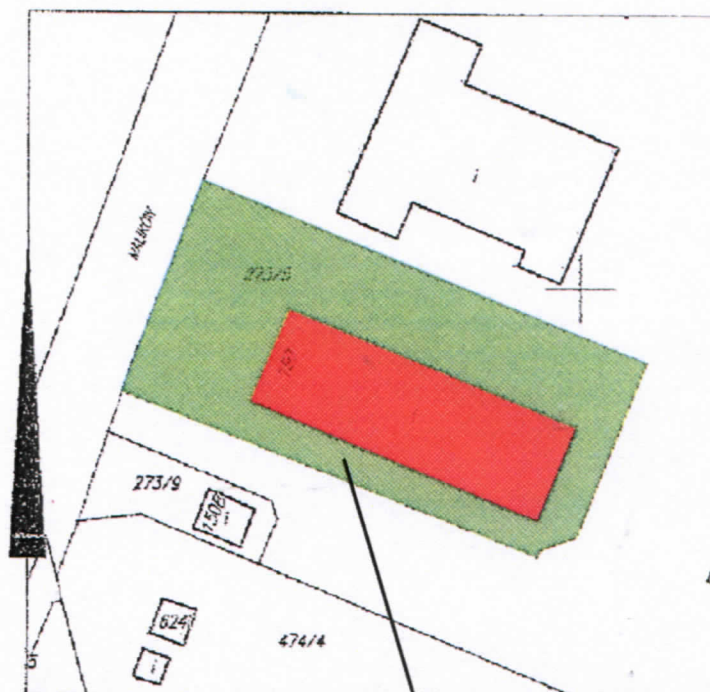
inż. Henryk Baran
Kielce dn. 16-09-2007 r. działu
Gospodarki Nieruchomościami
i Geodezji
GEODETA MIEJSKI

Znak: GNG.VI.74101-1384/07

Województwo: świętokrzyskie
Powiat: m.Kielce
Jednostka ewidencyjna: Kielce
Obręb ewidencyjny: Obręb 0004 arkusz 8
ulica: Mallków 150
działka: 273/5

Kopia mapy ewidencyjnej nr 303/87

Skala 1:1 000



1543 m2

Wykonal: inspektor *Elżbieta Ociepa*
6.10.07

z up. PREZYDENTA MIASTA
inż. Henryk Baran
Z-ca Dyrektora Wydziału
Gospodarki Nieruchomościami
Kielce dn. 06.05.2007 r.
GEODETA MIĘSIJSKI

Journal of Management Education

12714

1714

1574

151 +

207

4-150

000016304004010061300646337829

Św. Leonarda 8



© 2012 Urząd Miasta Kielce ul. Rynek 1, ul. Strycharska 6, ul. Szymanowskiego 6, ul. Kozia 3

UWAGA: Informacje mają charakter poglądowy i NIE MOGĄ być podstawą decyzji gospodarczych lub prawnych!

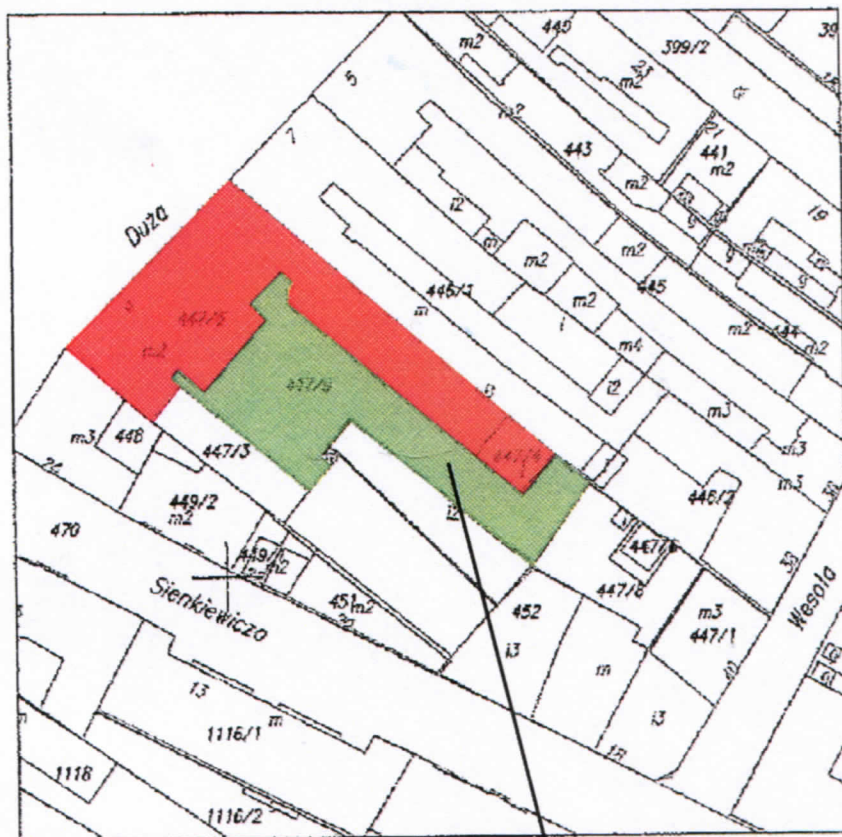
Strona przygotowana w Geoportalu Miasta

URZĄD MIASTA KIELCE
Wydział Geodezyjny
Nieruchomości
10-00000
25-803 Kielce
Znak: GNG.VI.74101-1384/07

Województwo: świętokrzyskie
Powiat: m.Kielce
Jednostka ewidencyjna: Kielce
Obręb ewidencyjny: Obręb 0017
ulica: Duża 9
działka: 447/5

Kopia mapy ewidencyjnej nr 353/90

Skala 1:1 000



674 m2

Wykonał: inspektor *Malgorzata Malinowska*
Malinowska

z up. PREZYDENTA MIASTA

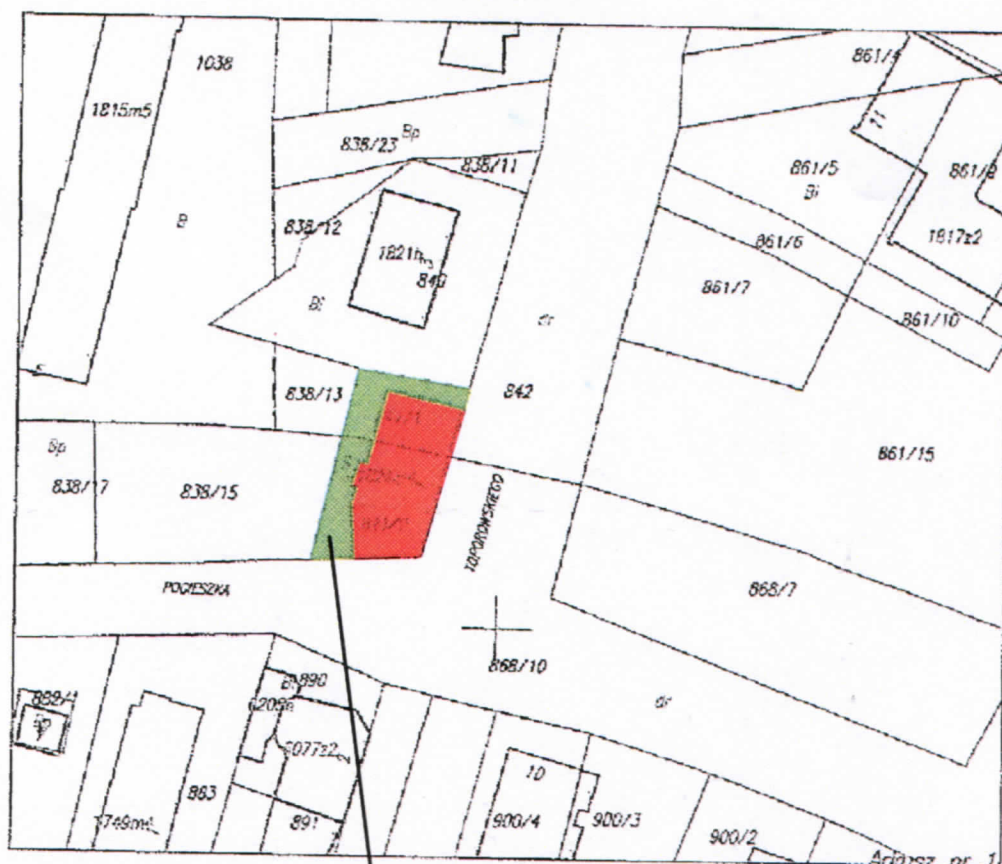
ins. Henryk Baran
Z-ca Dyrektora Wydziału
Gospodarki Nieruchomościami
i Geodezji
Kielce dn. 21-05-2007 r.

URZĄD MIASTA KIELCE
Wydział Gospodarki
Nieruchomościami
i Górnictwem
25-803 Kielce, Rynek 1
Znak: GNG.VI.74101-1534/07

Województwo: świętokrzyskie
Powiat: m.Kielce
Jednostka ewidencyjna: Kielce
Obręb ewidencyjny: Obręb 0010 arkusz 10
ulica: toporowskiego 1
działka: 841/1,841/2

Kopia mapy ewidencyjnej nr 176/92

Skala 1:1 000



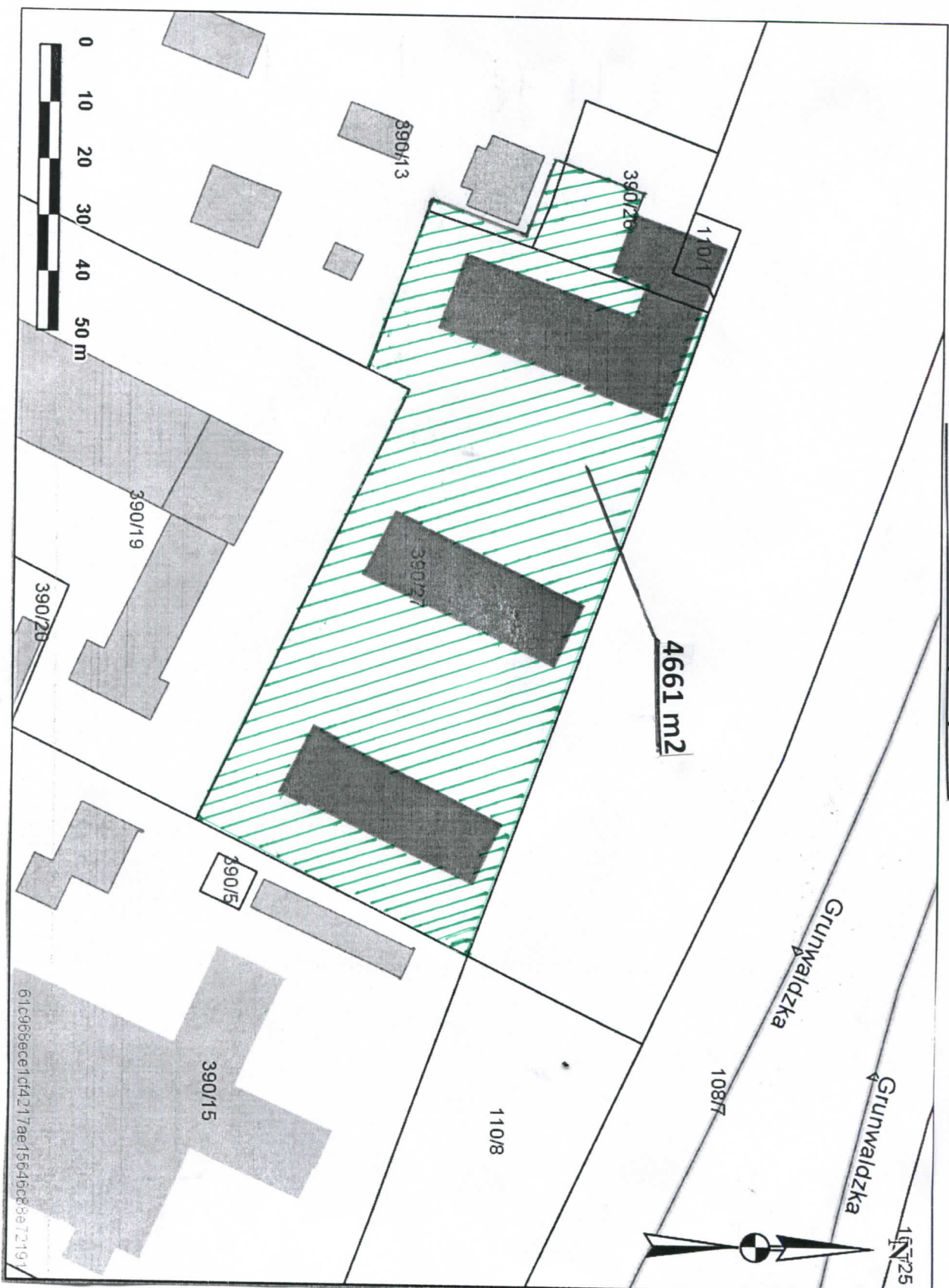
158 m2

Wykonał: inspektor Joanna Kozieł

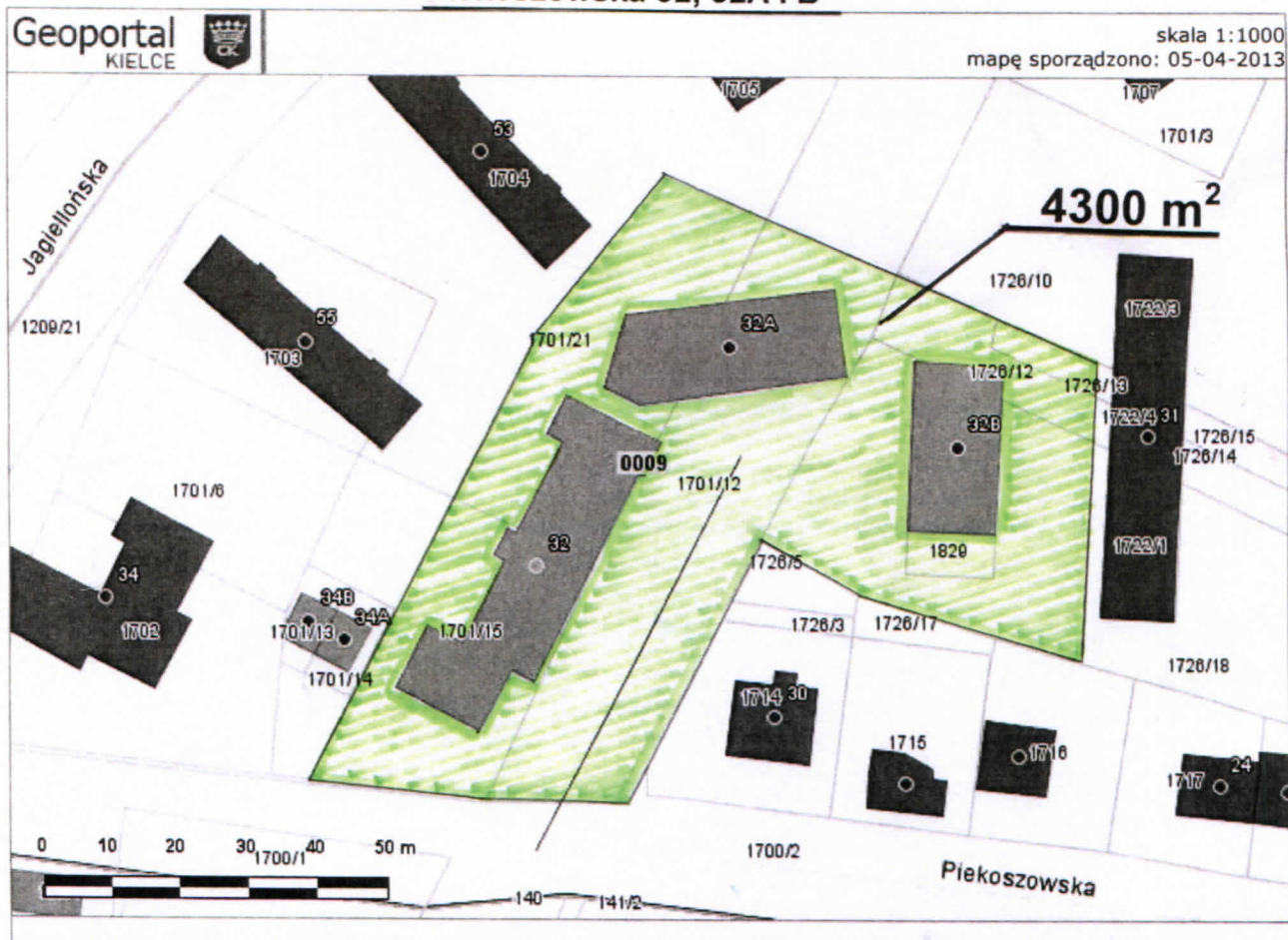
z up. PREZYDENTA MIASTA

Ing. Henryk Boran
Zas. Dyktant/Wydziału
Gospodarki Nieruchomościami
Kielce dn. 14-05-2007r.
CEGIELNIA KIELCE

Grunwaldzka 41, 43, 43A



Piekoszowska 32, 32A i B



© 2013 Urząd Miasta Kielce ul. Rynek 1, ul. Strycharska 6, ul. Szymanowskiego 6, ul. Kozia 3

UWAGA: Informacje mają charakter poglądowy i NIE MOGĄ być podstawą decyzji gospodarczych lub prawnych!

Strona przygotowana w Geoportalu Miasta

Urząd Miasta Kielce
Wydział Geodezji
i Gospodarki Nieruchomościami
25-400 Kielce, Ściepek 1

Znak: GNG.VL.74101-1384/07

Województwo: świętokrzyskie

Powiat: m.Kielce

Jednostka ewidencyjna: Kielce

Obręb ewidencyjny: Obręb 0009 arkusz 3

ulica: Żurawia 9

działka: 320

Kopia mapy ewidencyjnej nr 29/93

Skala 1:1 000



554 m2

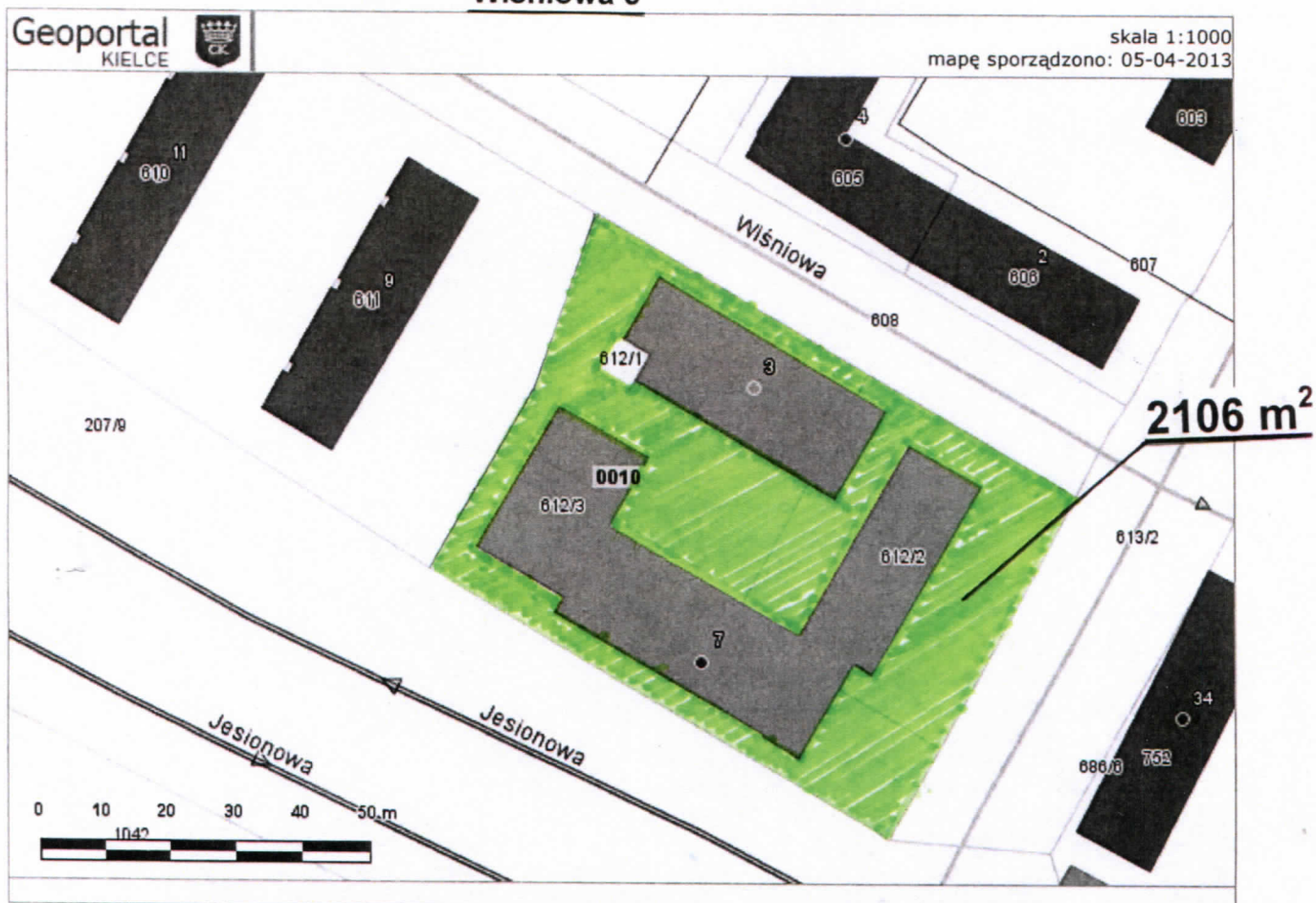
Wykonał: inspektor Elżbieta Ociepa

Ociepa

z up. PREZYDENTA MIASTA

inż. Henryk Baran
2-on Dyrektor Wydziału
Gospodarki Nieruchomościami
i Geodezji
GEODETA N.S. 2005 r.
Kielce dn. 16-05-2007 r.

Wiśniowa 3



© 2013 Urząd Miasta Kielce ul. Rynek 1, ul. Strycharska 6, ul. Szymanowskiego 6, ul. Kozia 3

UWAGA: Informacje mają charakter poglądowy i NIE MOGĄ być podstawą decyzji gospodarczych lub prawnych!

Strona przygotowana w Geoportalu Miasta

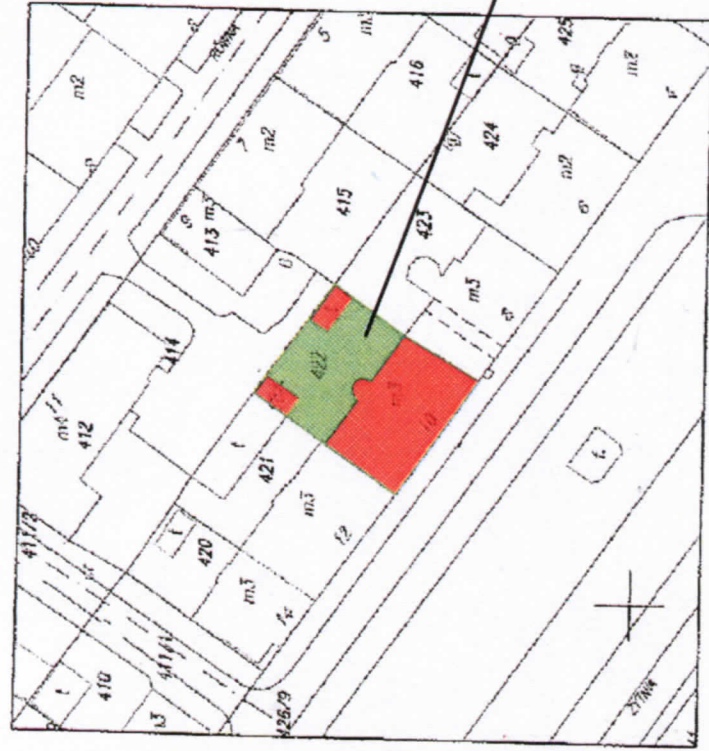
Urząd Miejski w Kielcach
Wydział Geodezji i Katastru
Kielce, ul. Żytnia 10
25-002 Kielce, Polska

Województwo: Świętokrzyskie
Powiat: m. Kielce
Jednostka ewidencyjna: Kielce
Obręb ewidencyjny: Obręb 0016, arkusz 5
ulica: Żytnia 10

Znak: GNG.VI.74101-1234/07

Kopia mapy ewidencyjnej nr 47/93

Skala 1:1 000



202 m2

Wykonali: inspektor Alina Matorak

Kielce, dn. 15-05-2007 r.
z urzędu: GEODETA MIASTA
mgr. inż. Andrzej Błach
z-ca Dyrektora Wydziału
Gospodarki Miejscowościami
i Geodezji
GEODETA NIEJSKI

URZĄD MIASTA KIELCE
Wydział Gospodarki
Kształtowania Terenu
i Urbanistyki
25-803 Kielce, Rynek 1

Znak: GNG.VI.74101-138/07

Województwo: świętokrzyskie

Powiat: m.Kielce

Jednostka ewidencyjna: Kielce

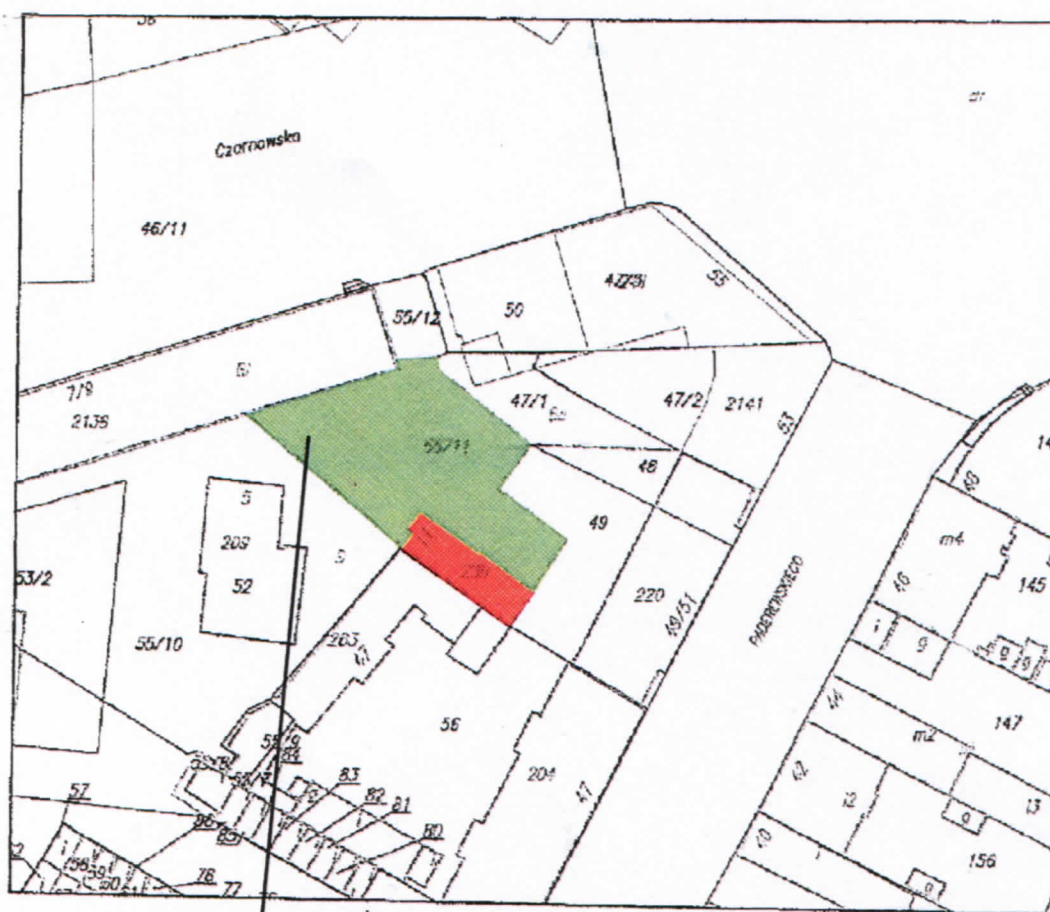
Obręb ewidencyjny: Obręb 0016, arkusz 3

ulica: Czarnowska

działka: 55/11

Kopia mapy ewidencyjnej nr 47/93

Skala 1:1 000



Wykonał: inspektor *Alina Półtorak*

Kielce dn. 14-05-2007 r.

721 m2

z up. PREZYDENTA MIASTA

100
mgr. Henryk Baran
Z-ca Dyrektora Wydziału
Gospodarki Nieruchomościami
i Geodezji
GEODETA MIEJSKI

Urząd Miasta Kielce
Wydział Geodezji
Kameralizacja
Kielce
26-003 Kielce, Wydział 1

Województwo: świętokrzyskie
Powiat: m. Kielce
Jednostka ewidencyjna: Kielce
Obręb ewidencyjny: Obręb 0016, arkusz 4
ulica: Mała, 10. Mała 17
działka: 213, 593

Znak: GNG.VI.74101-4384 /07

0 m2

Kopia mapy ewidencyjnej nr 47/93
Skala 1:1 000

118 m2



Wykonat: inspektor Alina Piórk

Kielce dn. 14-05-2007 r.

PREZYDENTA MIASTA

mgr. Henryk Baran
Wiceprezesa Wydziału
Gospodarki Nieruchomościami
i Geodezji
GEODEZJA MIEJSKA

URZĄD MIASTA KIELCE
Wydział Geodezji
Nadzwyczajny
1 Geodezja
25-002 Kielce, Rynek 1

Województwo: świętokrzyskie

Powiat: m. Kielce

Jednostka ewidencyjna: Kielce

Obręb ewidencyjny: Obręb 0016, arkusz 6

ulica: Paderewskiego

działka: 458, 468, 472

Znak: GNG.VI.74101-1384/07

Kopia mapy ewidencyjnej nr 47/93

Skala 1:1 000

0 m2



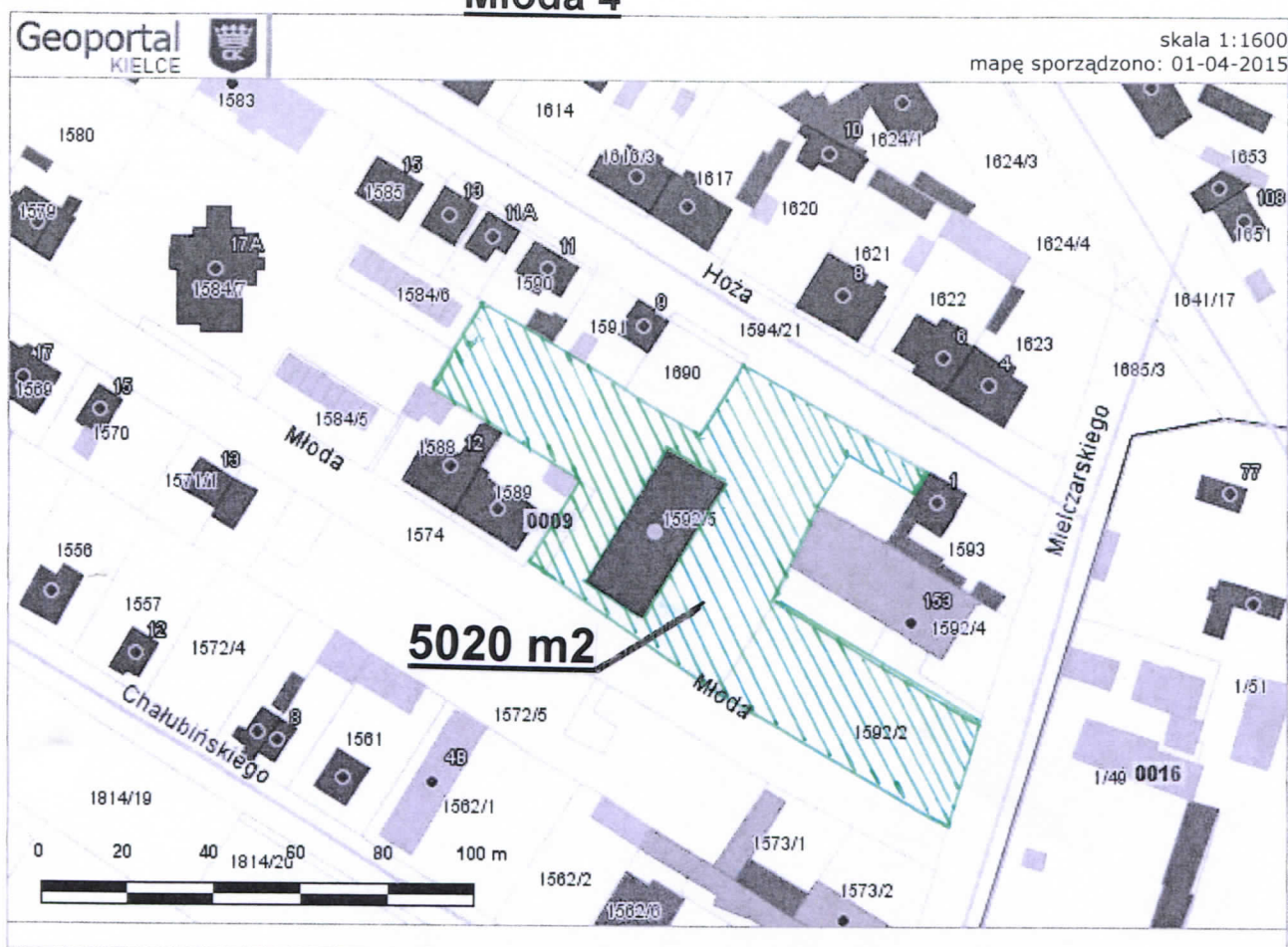
Wykonat: inspektor Alina Polczak

Kielce dn. 15-05-2007 r.

927 m2

z up. PRZEDSIĘBIŹY MIASTA

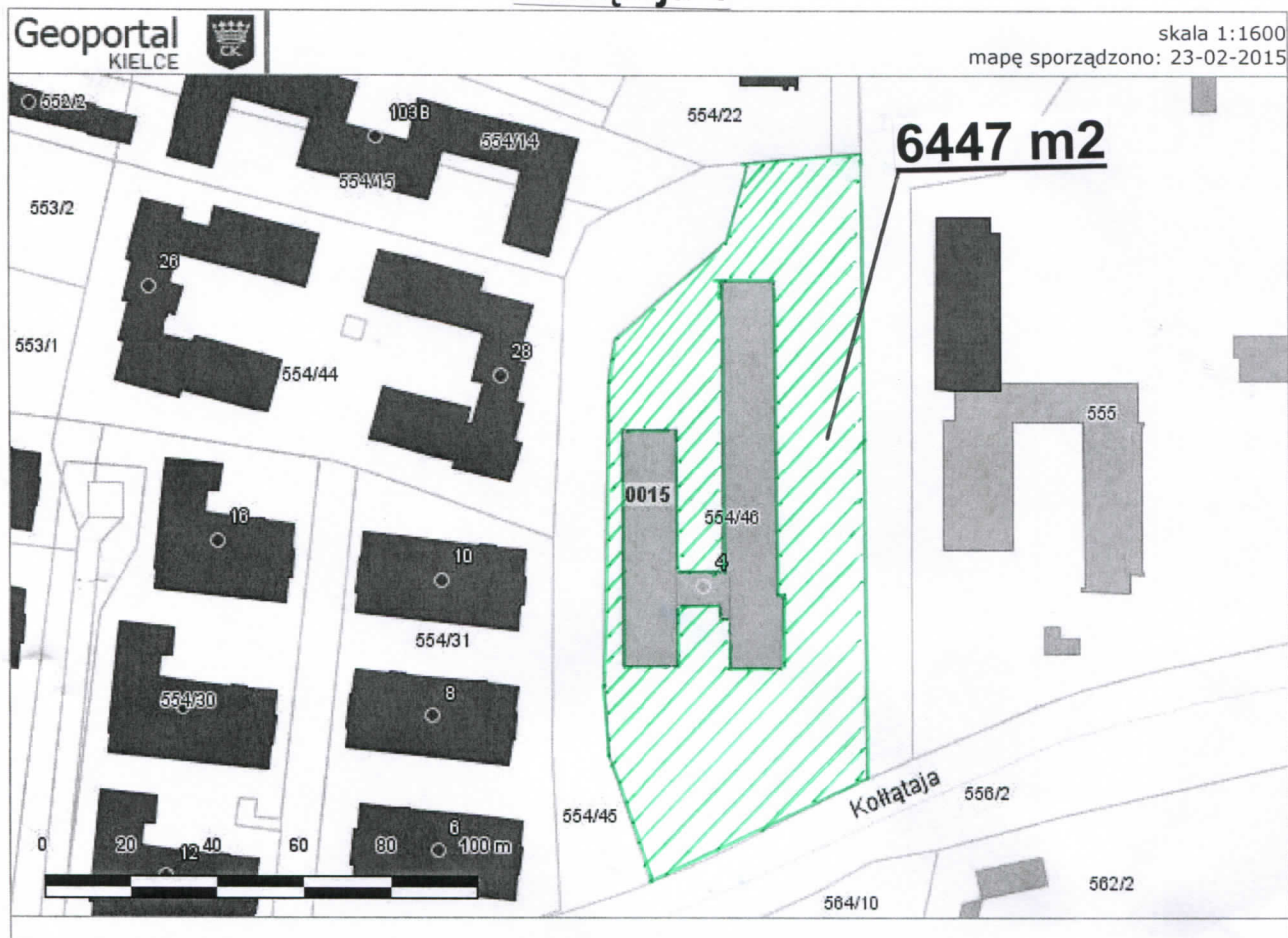
mgr inż. Elżbieta Baran
Zast. Dyrektora Wydziału
Gospodarki Nieruchomościami
i Geodezji
OSOBY MIEJSKI

Młoda 4

© 2015 Urząd Miasta Kielce ul. Rynek 1, ul. Strycharska 6, ul. Szymanowskiego 6, ul. Kozia 3

UWAGA: Informacje mają charakter poglądowy i NIE MOGĄ być podstawą decyzji gospodarczych lub prawnych!

Strona przygotowana w Geoportalu Miasta

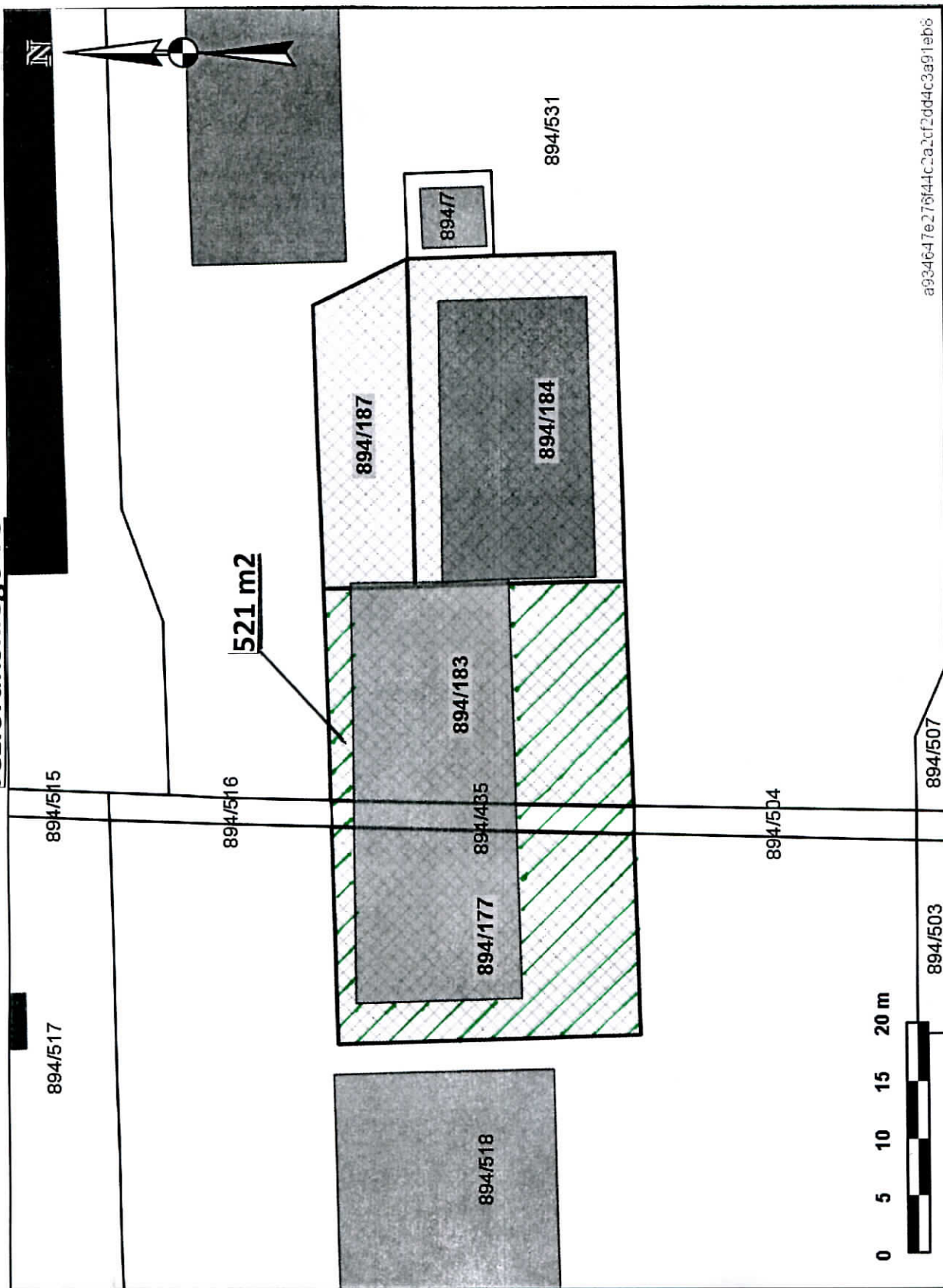
Kołatąja 4

© 2015 Urząd Miasta Kielce ul. Rynek 1, ul. Strycharska 6, ul. Szymanowskiego 6, ul. Kozia 3

UWAGA: Informacje mają charakter poglądowy i NIE MOGĄ być podstawą decyzji gospodarczych lub prawnych!

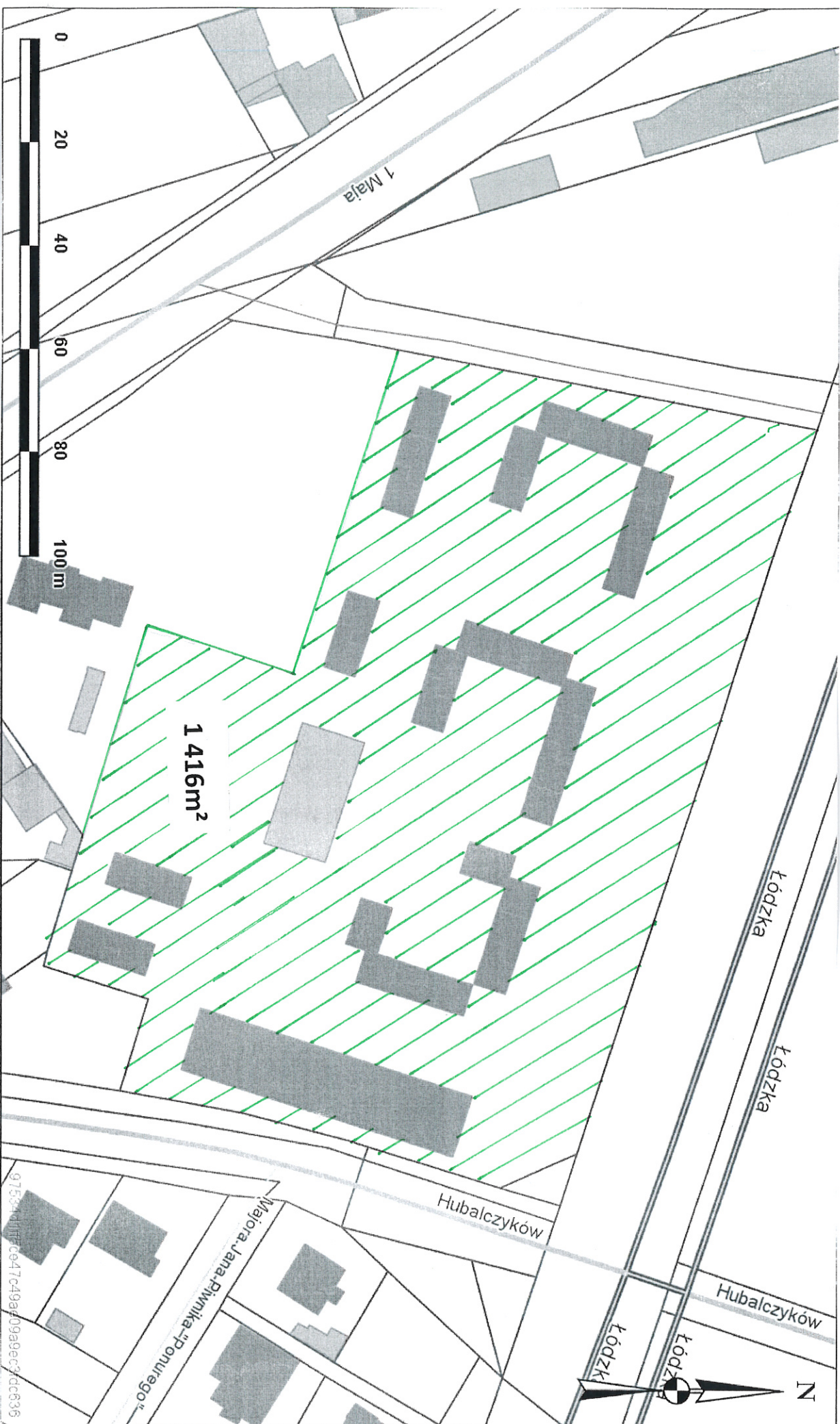
Strona przygotowana w Geoportalu Miasta

Jeziorańskiego 75



HUBALCZYKÓW 9

1 MAJA 236 A-D, 1 MAJA 238, 1 MAJA 240 A-H, 1 MAJA 242 A-I, 1 MAJA 244 A-B, 1 MAJA 246 A-C, 1 MAJA 248 A-H



169

URZĄD MIASTA KIELCE
Wydział Gospodarki
Nieruchomościami
1 Górczyska
25-803 Kielce, Rynek 1

Znak: GNG.VI.74101-1384/07

Województwo: świętokrzyskie

Powiat: m. Kielce

Jednostka ewidencyjna: Kielce

Obręb ewidencyjny: Obręb 0017

ulica: Wesoła 1

działka: 403

Kopia mapy ewidencyjnej nr 353/90

2363 m²

Skala 1:1 000

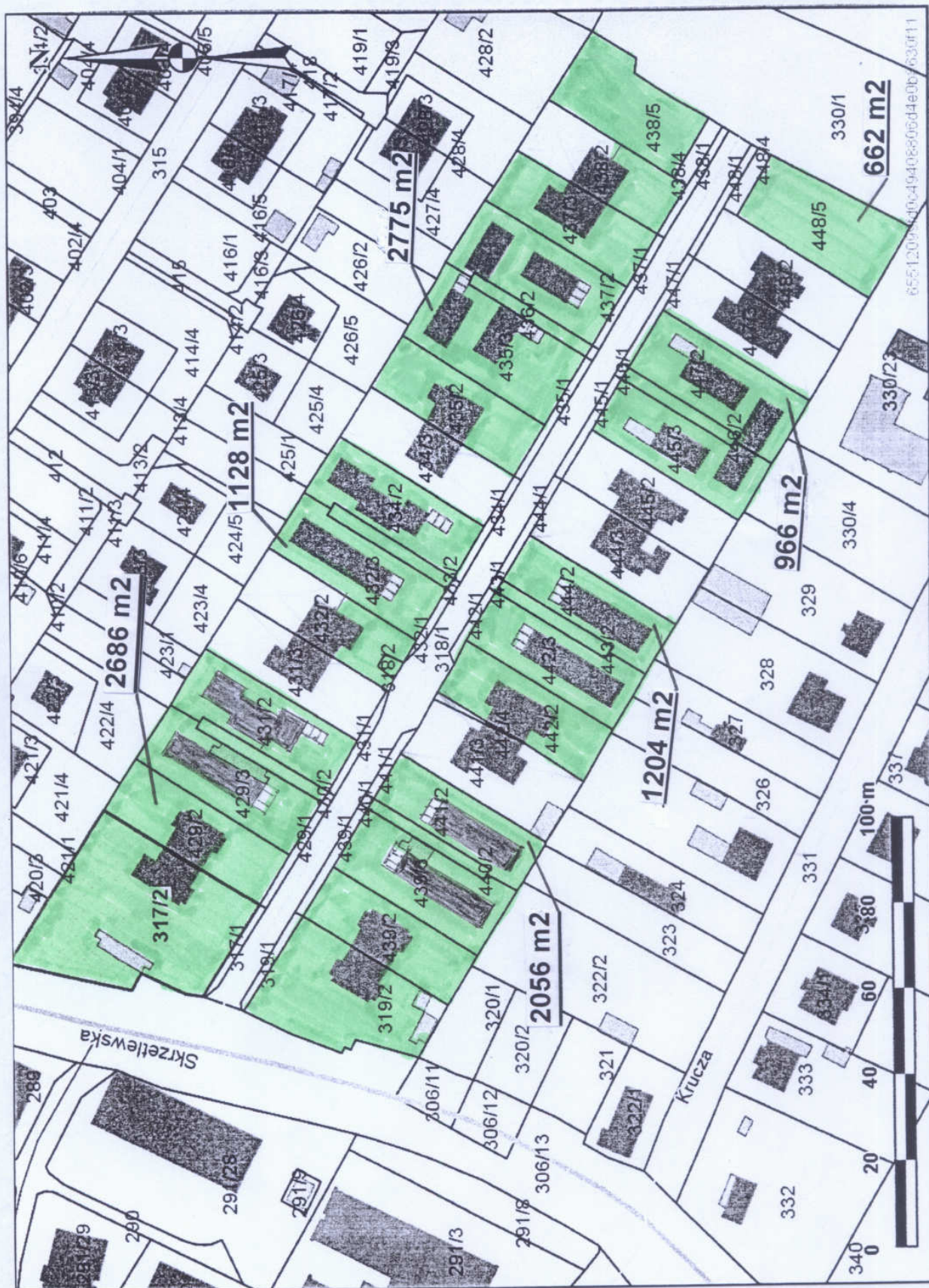


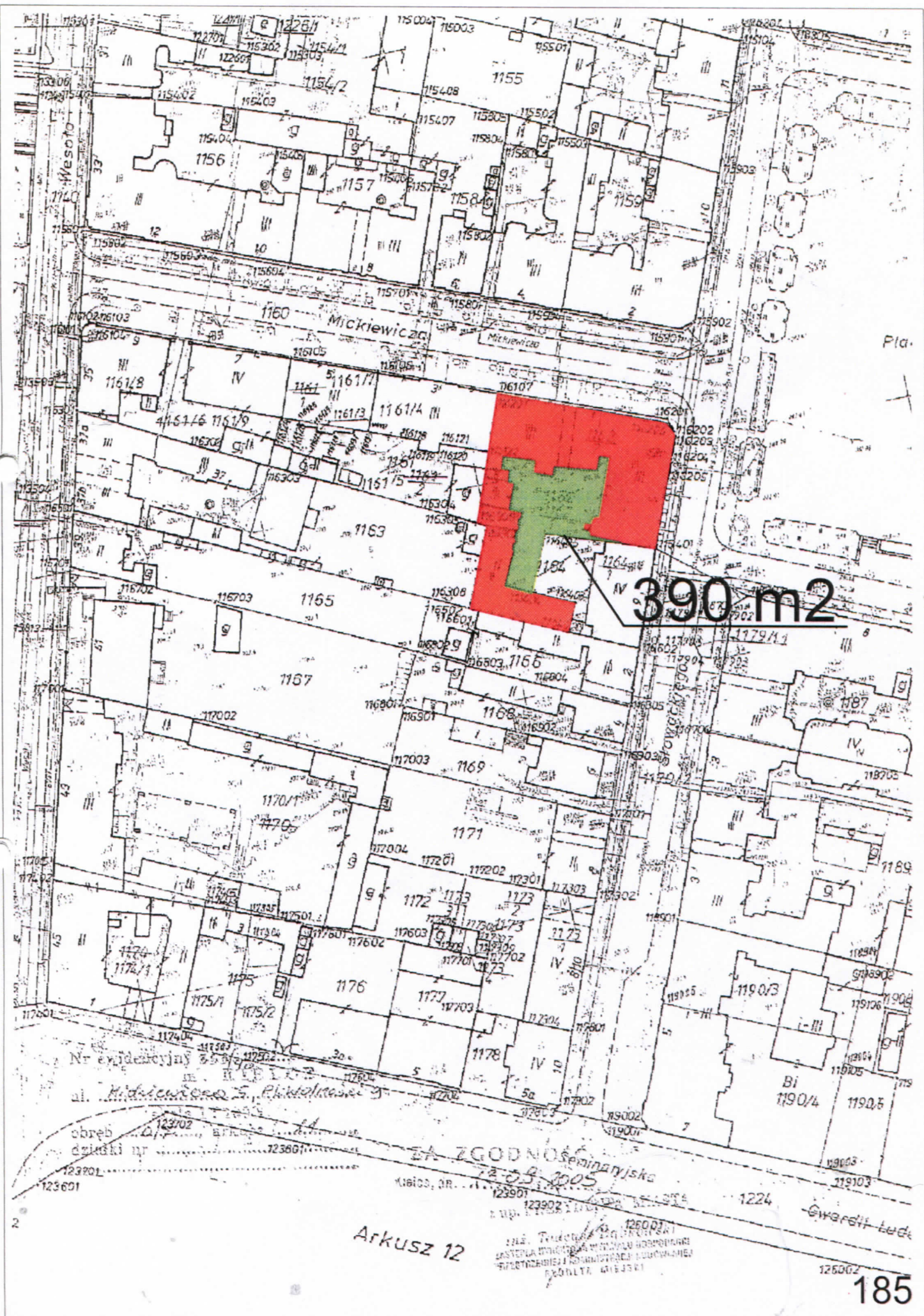
z up. PREZIDENTA MIASTA

inż. Henryk Baran
Z-ca Dyrektora Wydziału
Gospodarki Nieruchomościami
Kielce dn. 21-05-2007 r.
GEODETA MIEJSKI

Wykonał: inspektor Małgorzata Malinowska
Malinowska

ul. Tartaczna





390 m2

Nr ewidencyjny 354/3

ul. Mickiewicza 5, Płock

obwód 123702

działki nr 123601

ZA ZGODNOŚĆ

12.03.2005

123901

123902

125001

125002

125003

125004

125005

Arkusz 12

185

Kusocińskiego 46 (obecnie: Al. Na Stadion 46), Kusocińskiego 5 (obecnie: Al. Na Stadion 48)

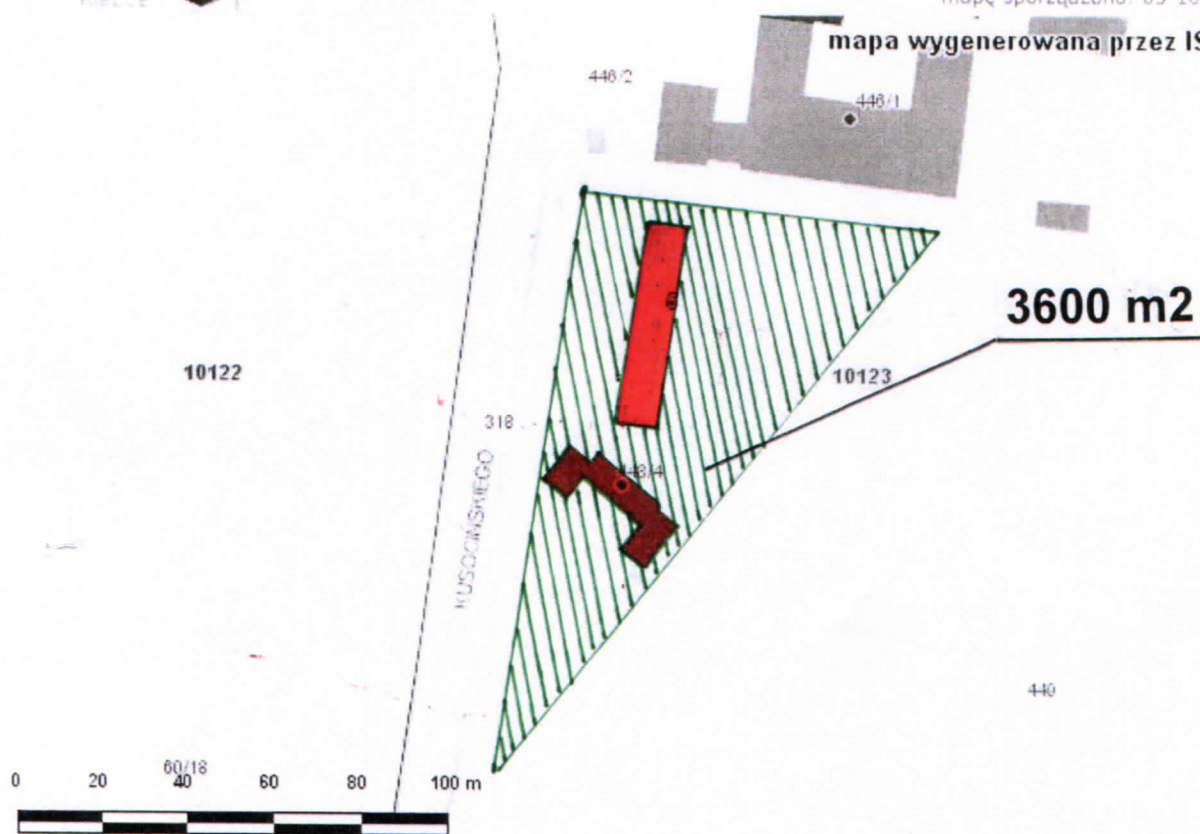
Geoportal
KIELCE



skala 1:1600

mapę sporządził: 03-10-2012

mapa wygenerowana przez ISDP



© 2012 Urząd Miasta Kielce ul. Rynek 1, ul. Strycharska 6, ul. Szymanowskiego 6, ul. Kozia 3

UWAGA: Informacje mają charakter poglądowy i NIE MOGĄ być podstawą decyzji gospodarczych lub prawnych!

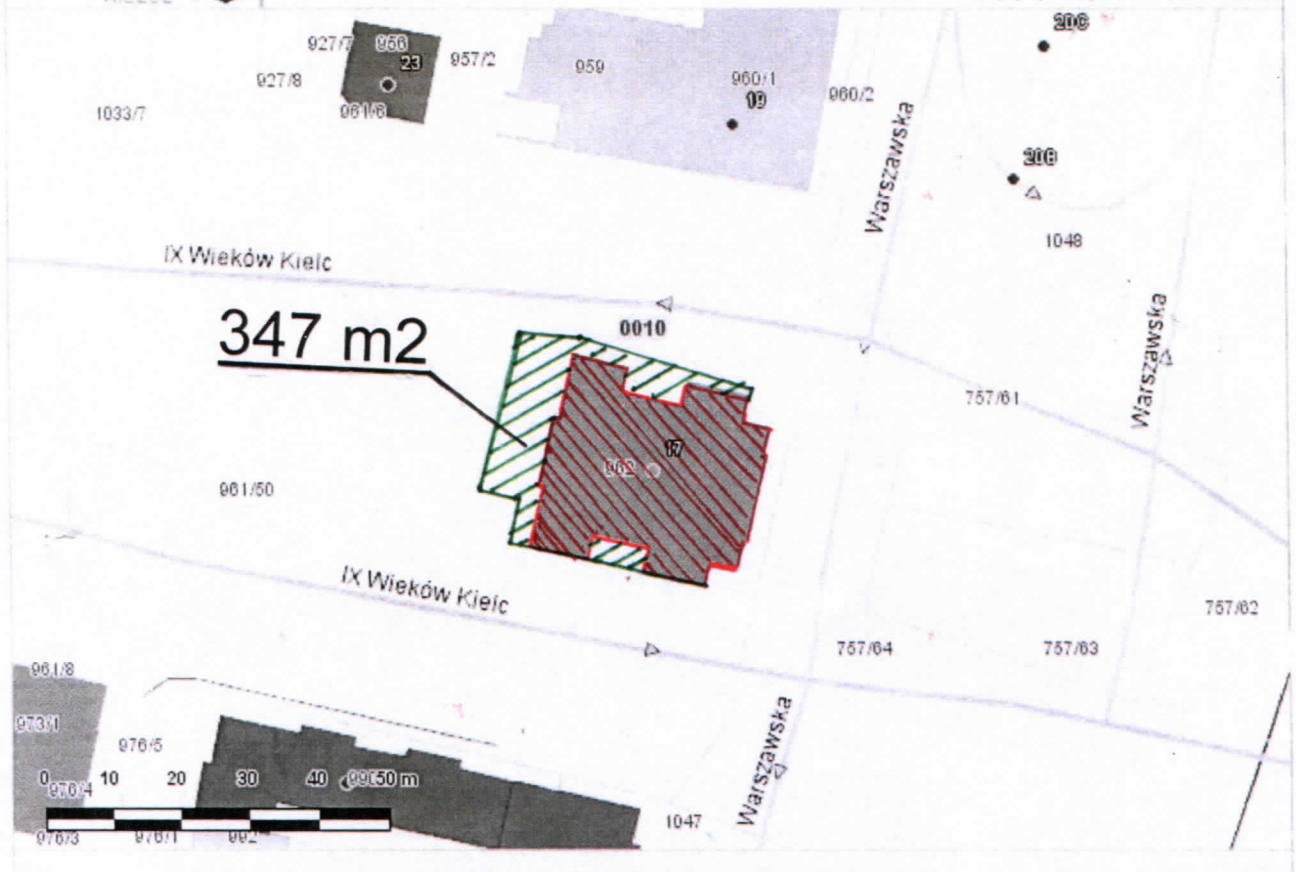
Strona przygotowana w Geoportalu Miasta

Warszawska 17

Geoportal
KIELCE

skala 1:1000

mapę sporządzono: 22-11-2012



© 2012 Urząd Miasta Kielce ul. Rynek 1, ul. Strycharska 6, ul. Szymanowskiego 6, ul. Koźia 3

UWAGA: Informacje mają charakter poglądowy i NIE MOGĄ być podstawą decyzji gospodarczych lub prawnych!

Strona przygotowana w Geoportalu Miasta

Staszica 5



© 2012 Urząd Miasta Kielce ul. Rynek 1, ul. Strycharska 6, ul. Szymanowskiego 6, ul. Kozia 3

UWAGA: Informacje mają charakter poglądowy i NIE MOGĄ być podstawą decyzji gospodarczych lub prawnych!

Strona przygotowana w Geoportalu Miasta

191


Ściegiennego 270A

Geoportal
KIELCE

skala 1:1000

mapę sporządzono: 02-10-2012

mapa wygenerowana przez ISDP



© 2012 Urząd Miasta Kielce ul. Rynek 1, ul. Strycharska 6, ul. Szymanowskiego 6, ul. Kozia 3

Informacje mają charakter poglądowy i NIE MOGĄ być podstawą decyzji gospodarczych lub prawnych!

Strona przygotowana w Geoportalu Miasta

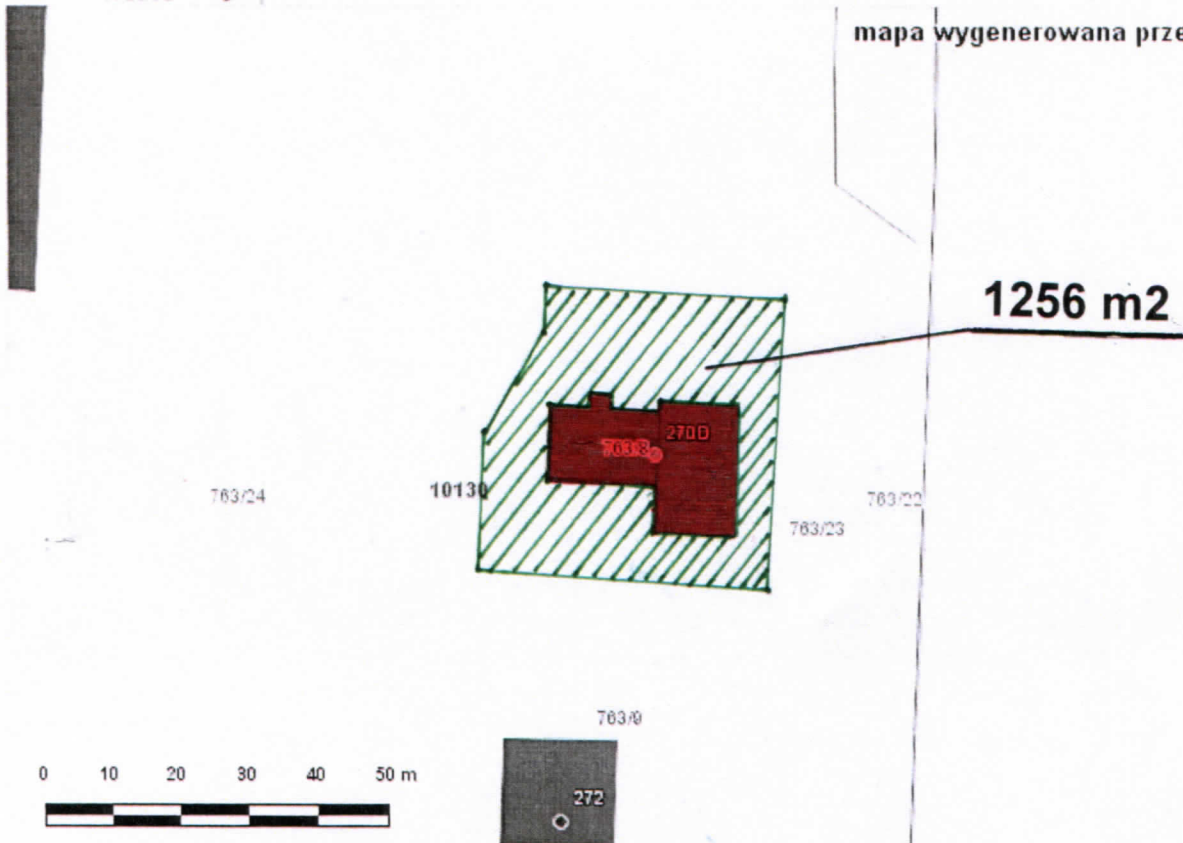
Ściegiennego 270D

Geoportal
KIELCE

skala 1:1000

mapę sporządzono: 02-10-2012

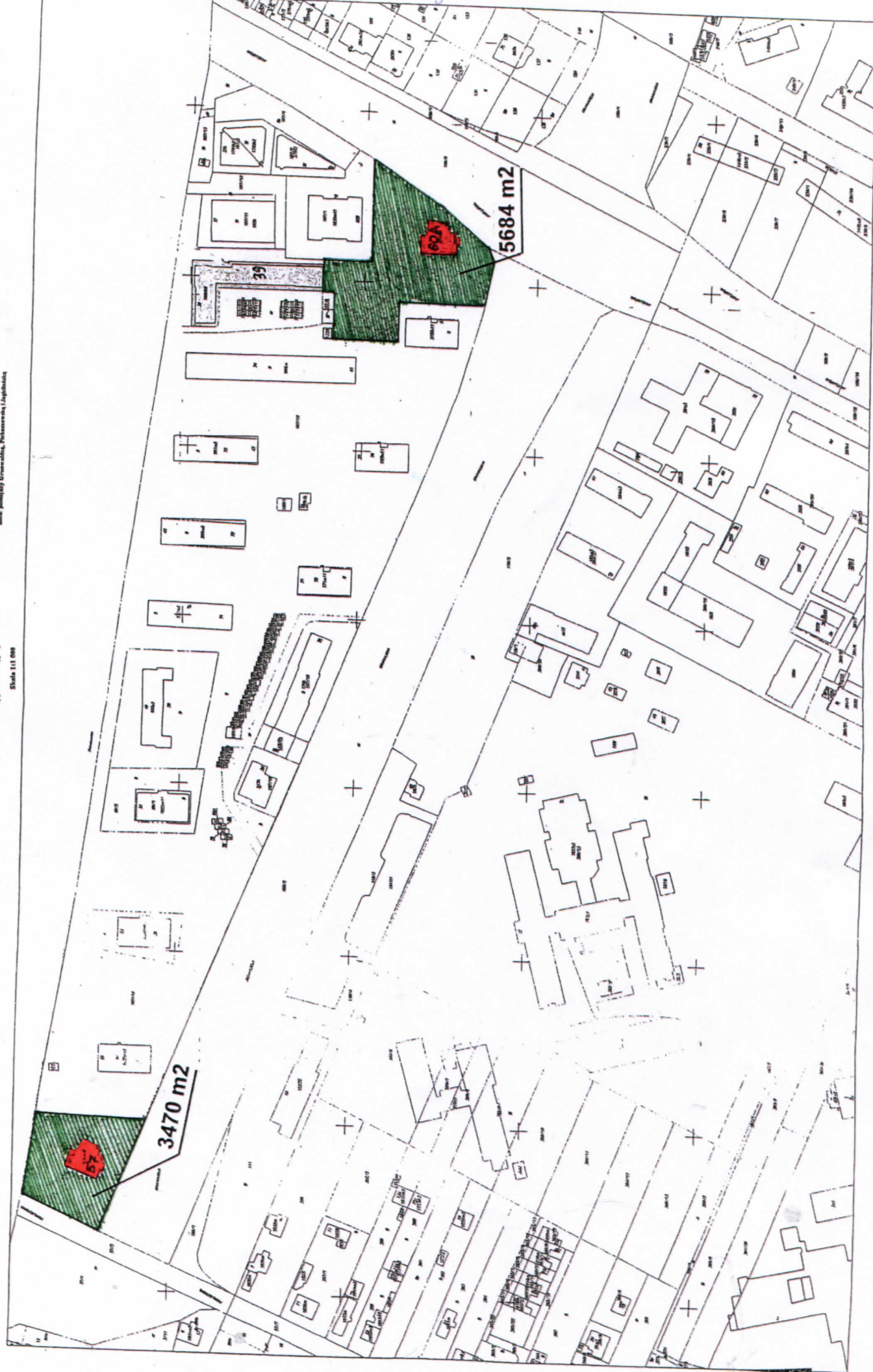
mapa wygenerowana przez ISDP

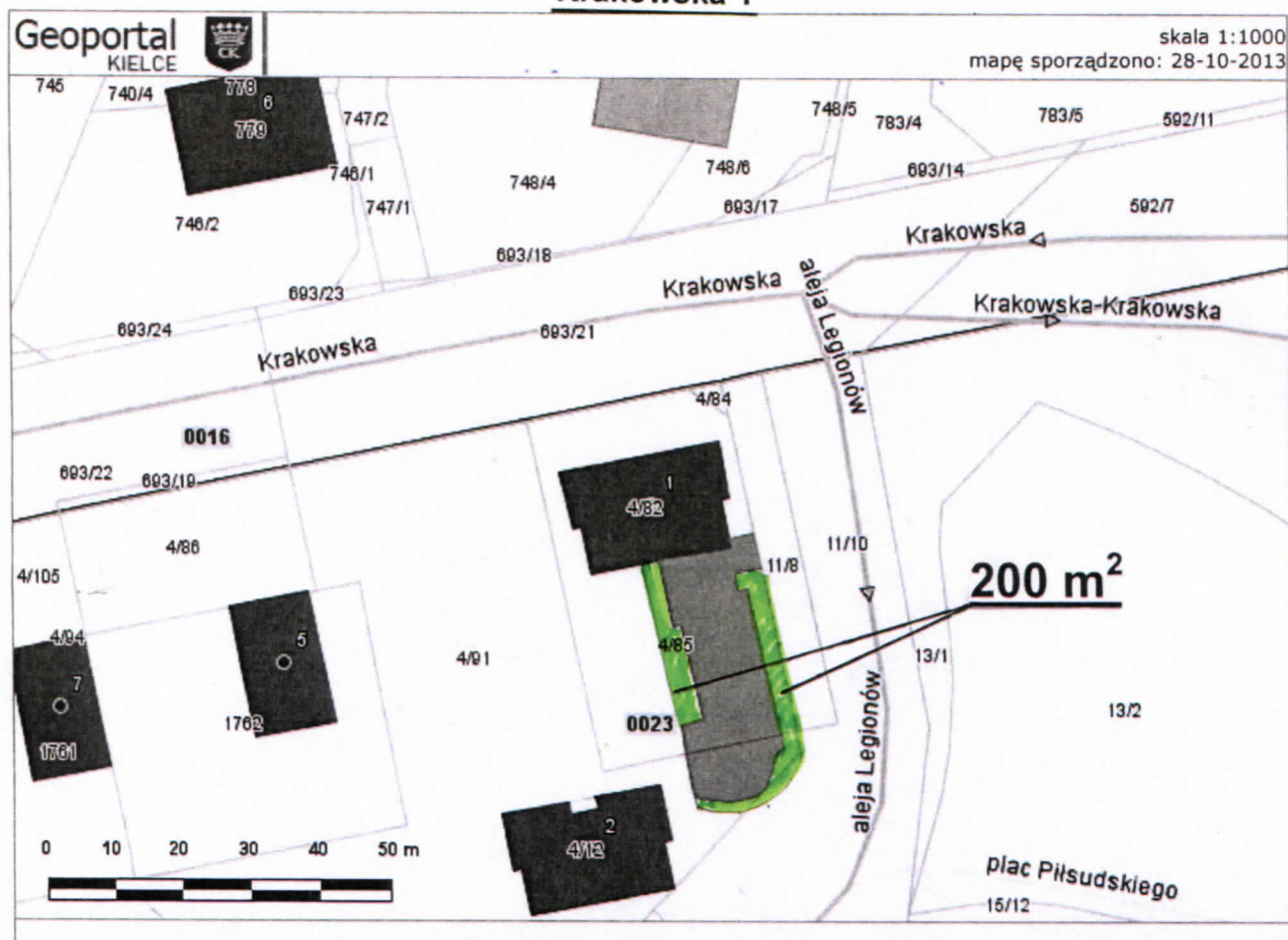


© 2012 Urząd Miasta Kielce ul. Rynek 1, ul. Strycharska 6, ul. Szymanowskiego 6, ul. Kozia 3

UWAGA: Informacje mają charakter poglądowy i NIE MOGĄ być podstawą decyzji gospodarczych lub prawnych!

Strona przygotowana w Geoportalu Miasta

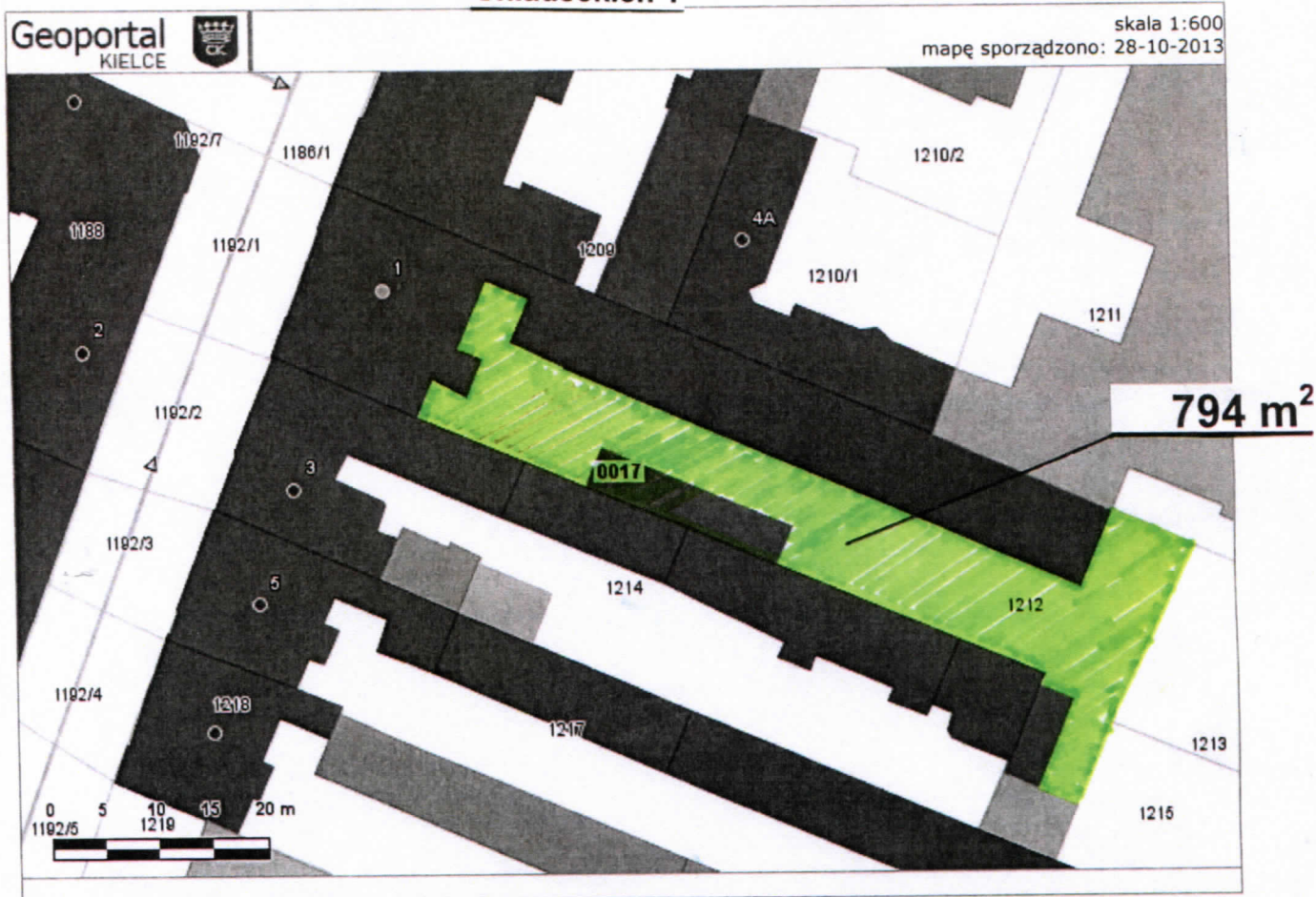


Krakowska 1

© 2013 Urząd Miasta Kielce ul. Rynek 1, ul. Strycharska 6, ul. Szymanowskiego 6, ul. Kozia 3

UWAGA: Informacje mają charakter poglądowy i NIE MOGĄ być podstawą decyzji gospodarczych lub prawnych!

Strona przygotowana w Geoportalu Miasta

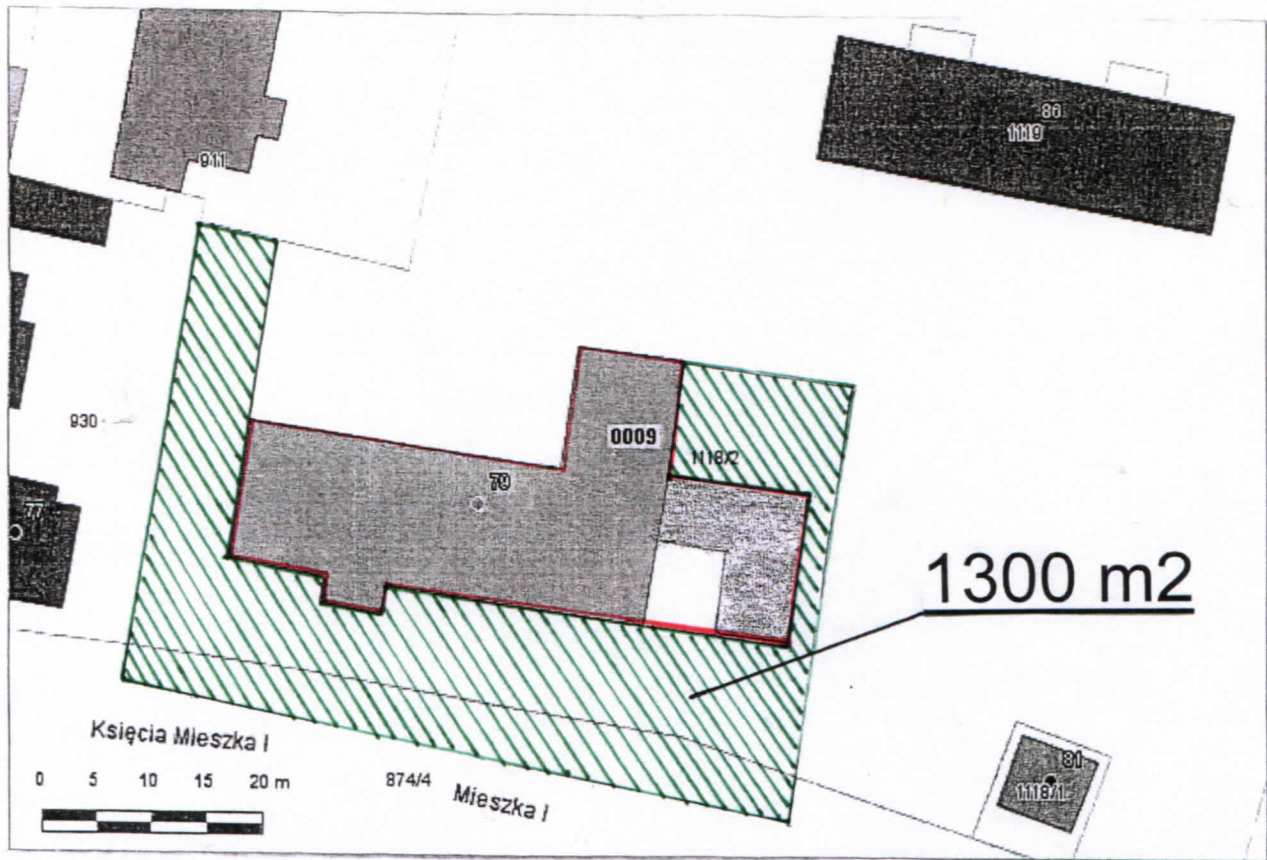
Śniadeckich 1

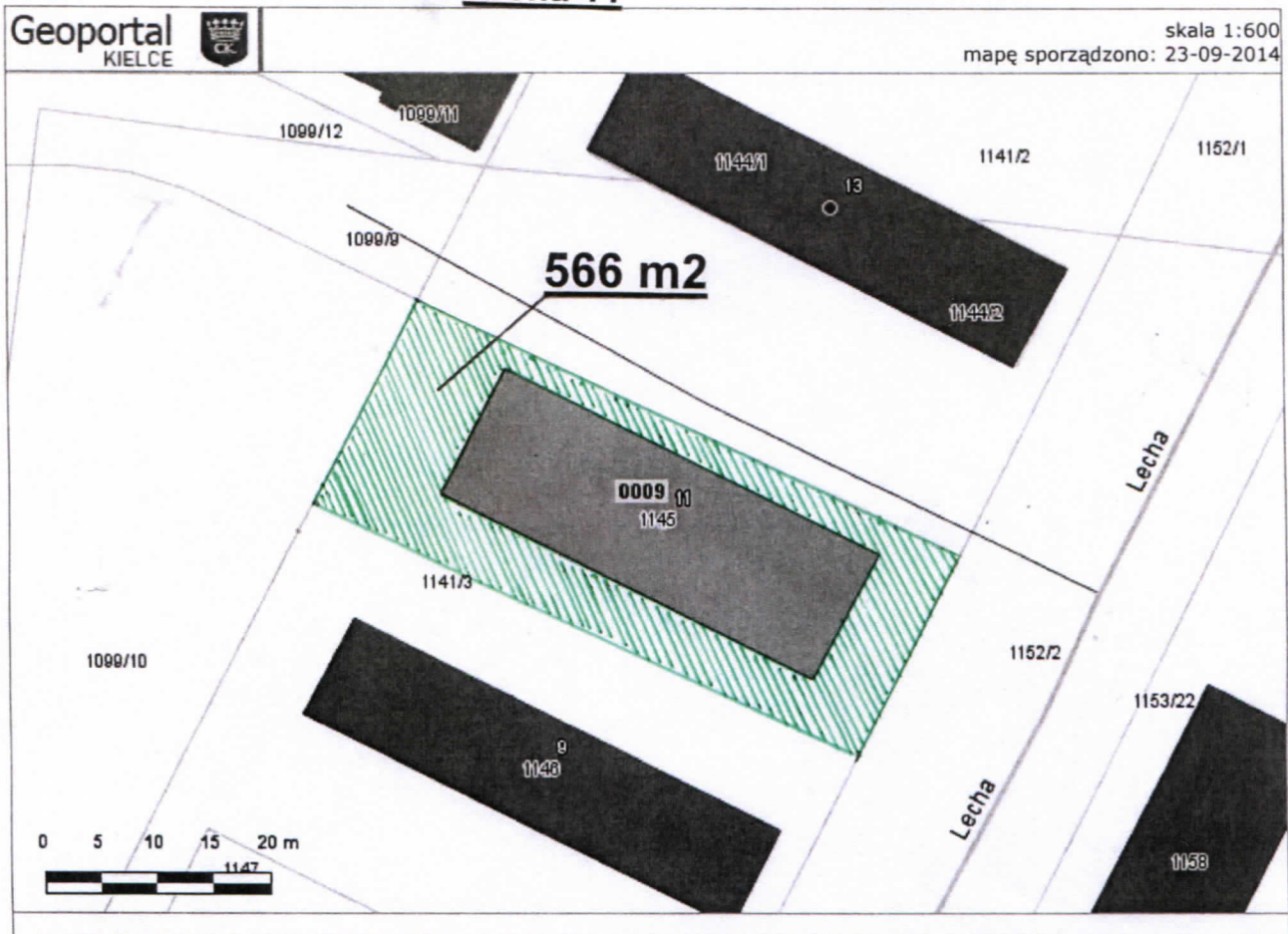
© 2013 Urząd Miasta Kielce ul. Rynek 1, ul. Strycharska 6, ul. Szymanowskiego 6, ul. Kozia 3

UWAGA: Informacje mają charakter poglądowy i NIE MOGĄ być podstawą decyzji gospodarczych lub prawnych!

Strona przygotowana w Geoportalu Miasta

Mieszka I 79

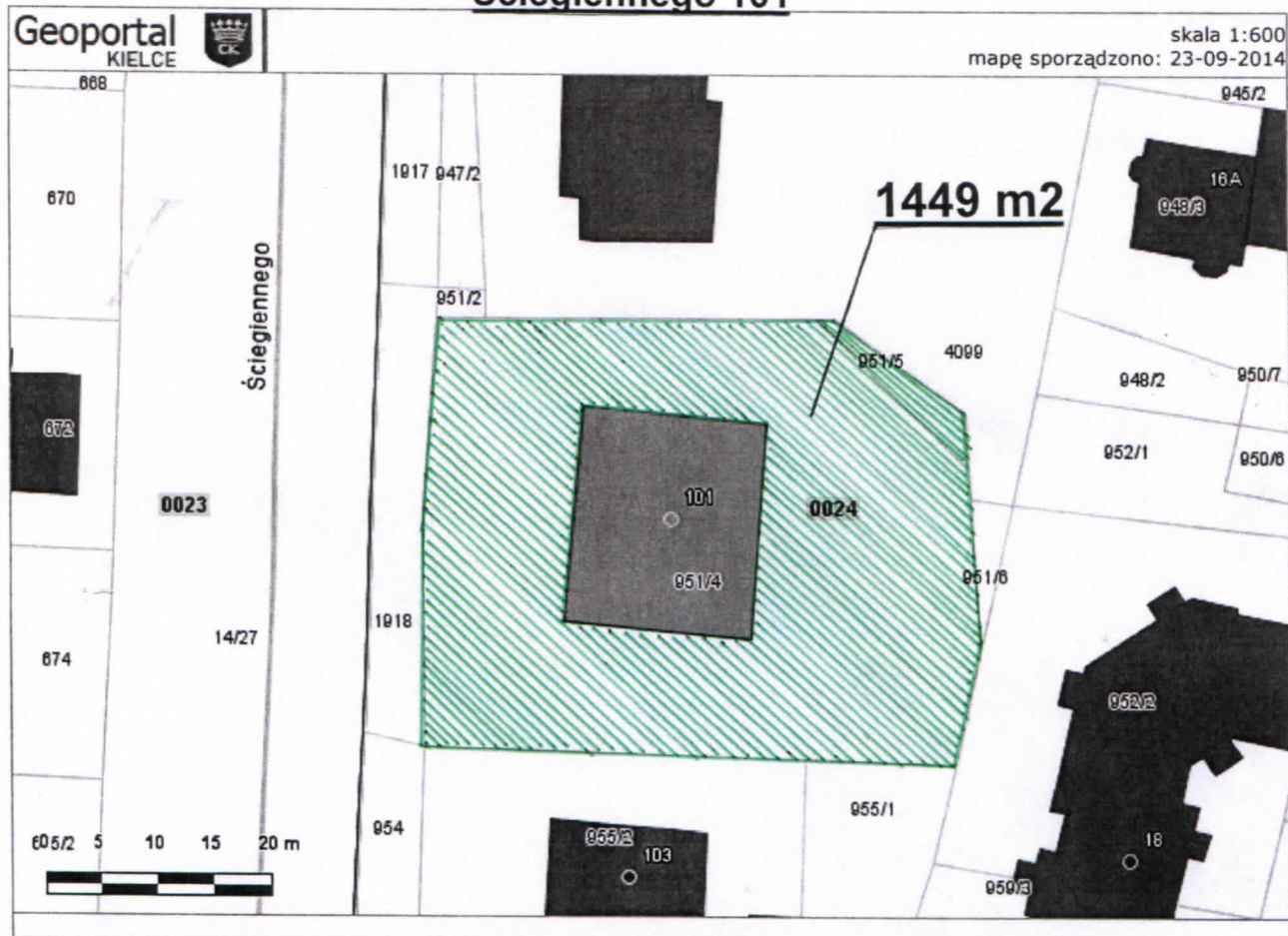


Lecha 11

© 2014 Urząd Miasta Kielce ul. Rynek 1, ul. Strycharska 6, ul. Szymanowskiego 6, ul. Kozia 3

UWAGA: Informacje mają charakter poglądowy i NIE MOGĄ być podstawą decyzji gospodarczych lub prawnych!

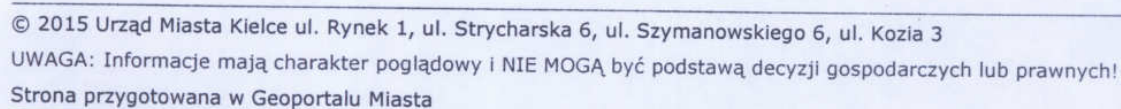
Strona przygotowana w Geoportalu Miasta

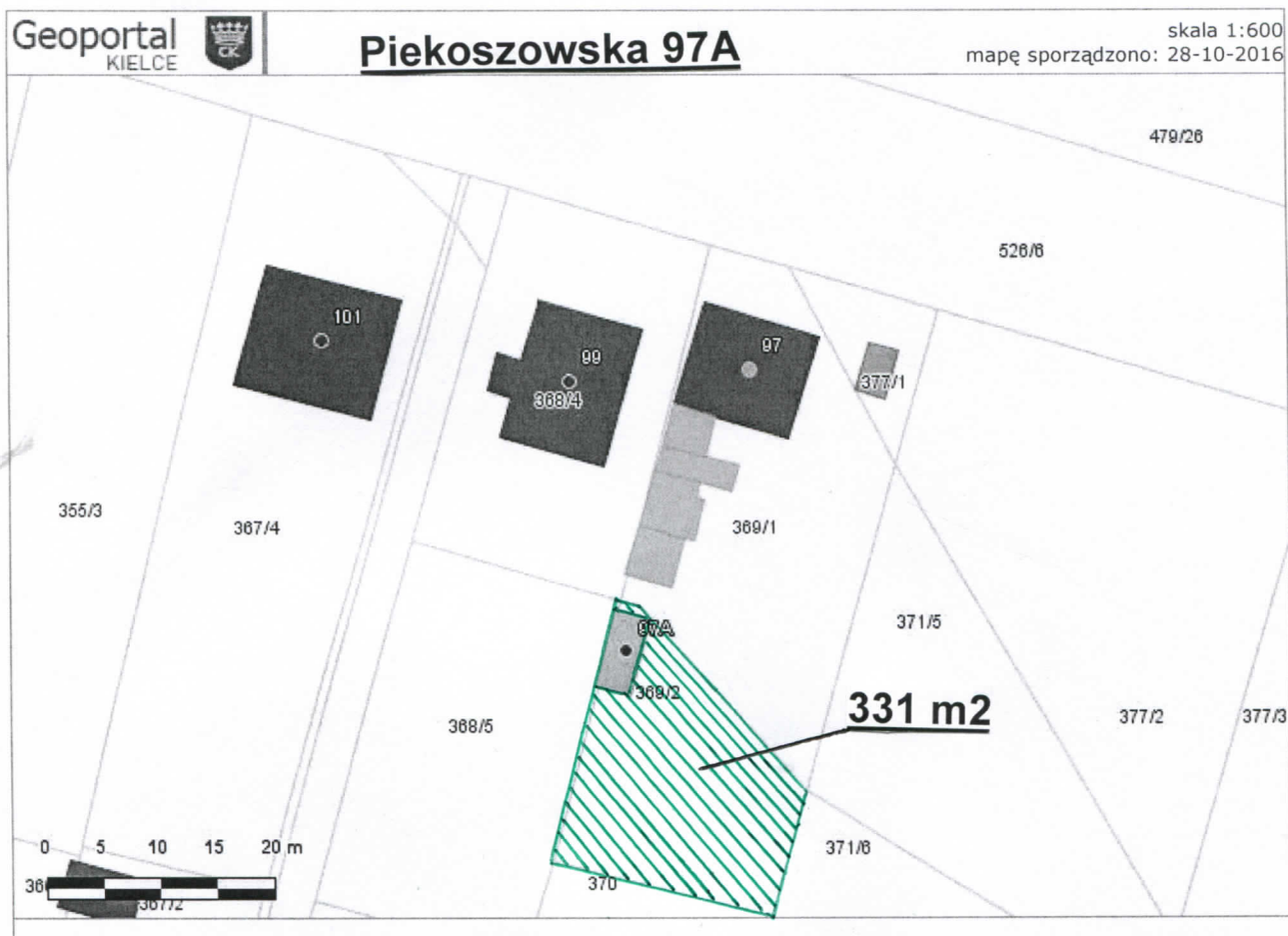
Ściegiennego 101

© 2014 Urząd Miasta Kielce ul. Rynek 1, ul. Strycharska 6, ul. Szymanowskiego 6, ul. Kozia 3

UWAGA: Informacje mają charakter poglądowy i NIE MOGĄ być podstawą decyzji gospodarczych lub prawnych!

Strona przygotowana w Geoportalu Miasta





© 2016 Urząd Miasta Kielce ul. Rynek 1, ul. Strycharska 6, ul. Szymanowskiego 6, ul. Kozia 3

UWAGA: Informacje mają charakter poglądowy i NIE MOGĄ być podstawą decyzji gospodarczych lub prawnych!

Strona przygotowana w Geoportalu Miasta

Sienkiewicza 76

Miejski System Informacji Przestrzennej - Kielce

Wydruk sporządzony przez: Gość [anonymous]
2016-12-23 09:52:56
6f4778fc-a9d9-4c48-8e7b-32b81f8a89cc

Temat: GIS Kielce



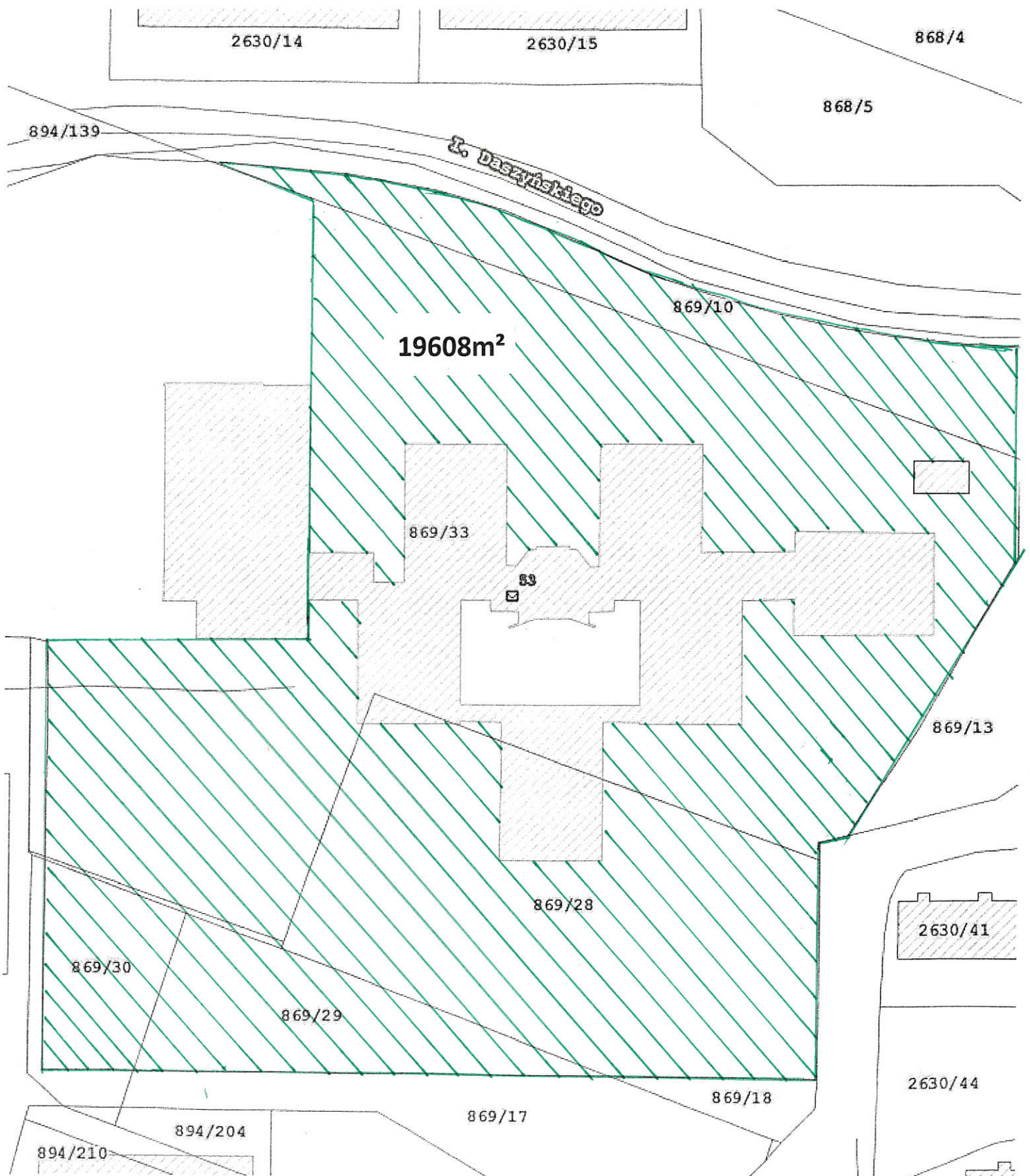
Uwaga: Ten wydruk ma charakter wyłącznie poglądowy i w żadnym razie nie może być traktowany jako dokument oficjalny.

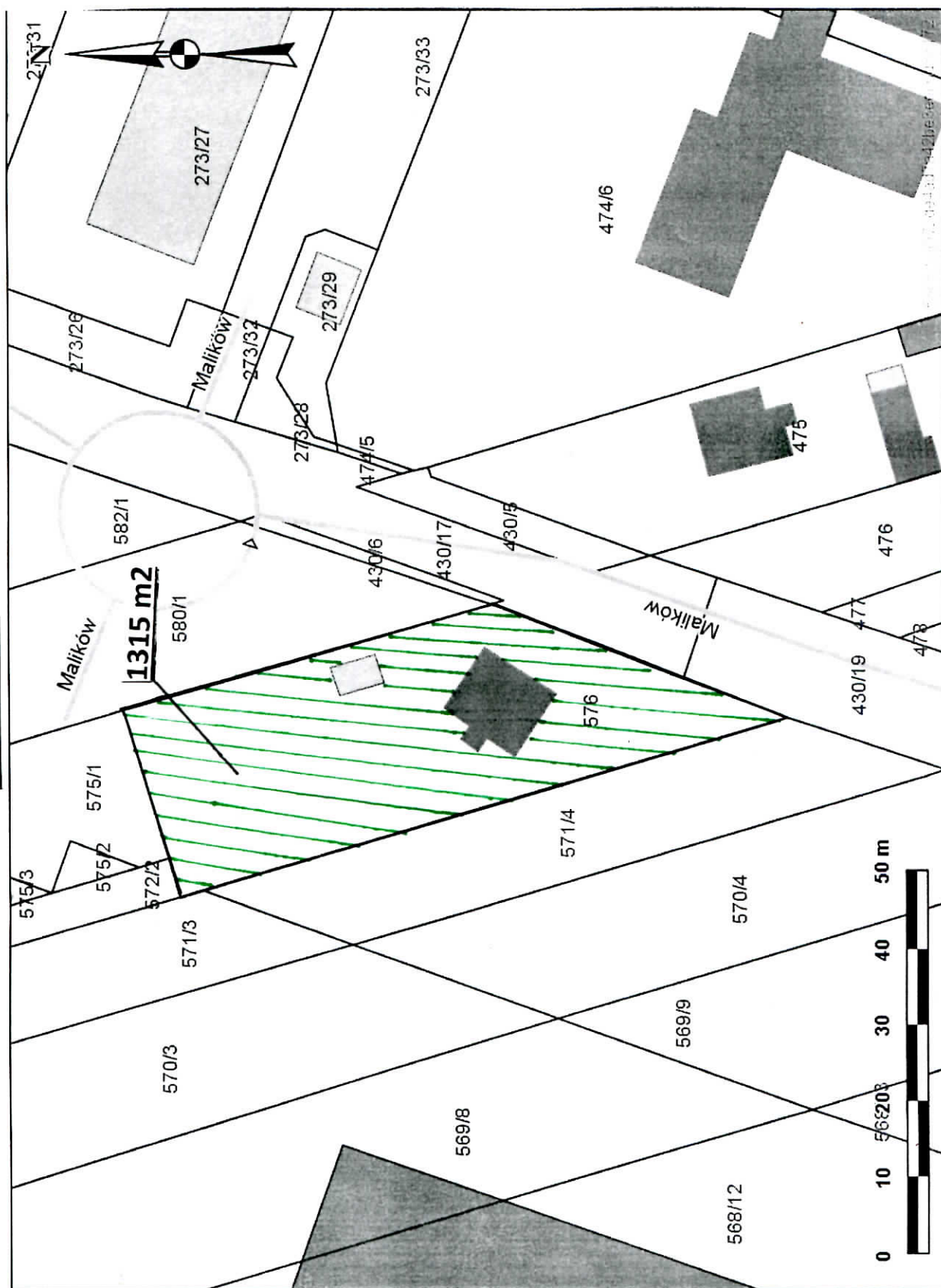
Kusocińskiego 15, 86



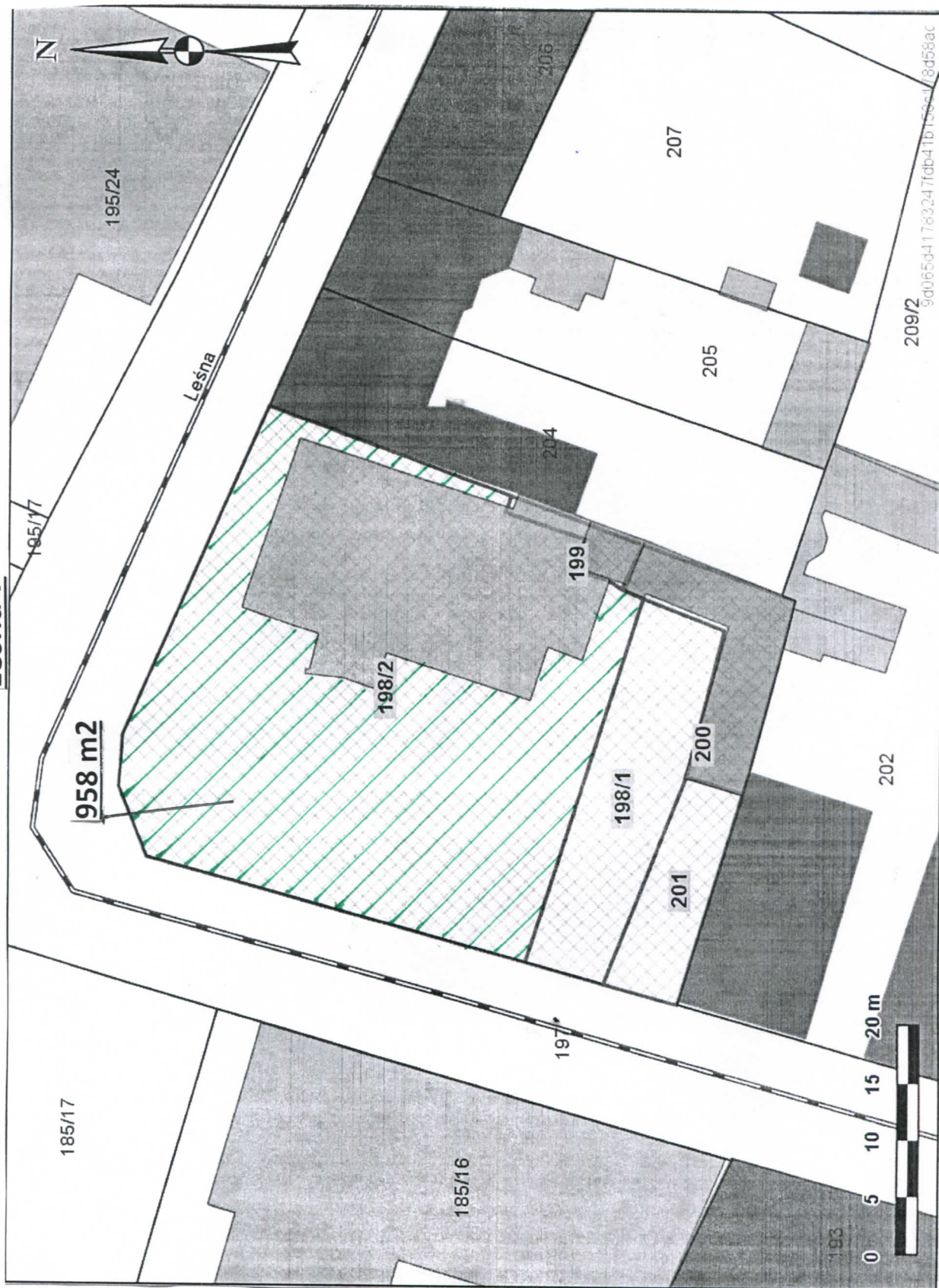
b9e0077f658740fb69c7b73c87957816

JANA NOWAKA JEZIORAŃSKIEGO 53





Lešna 7



Mila 52

