

Załącznik nr 3

powiat: M. Jastrzębie Zdrój
miasto: Jastrzębie Zdrój
jedn.ewid. 246701_1 M. Jastrzębie Zdrój
obręb ewid. 0008 Jastrzębie – Zdrój AR 1

MAPA DO CELÓW PROJEKTOWYCH

Sekcja: 6.122.26.01.2.3 – uklad 2000
Skala 1:500
Układ wysokościowy PL-EVRF2007-NH




LEGENDA

NOWE URZADZENIA REKREACYJNE / OBIEKTY MAŁEJ ARCHITEKTURY:

- C.1 NOWY Domek wspinaczkowy ze słojnikiem i siedziskam - lszt
- C.2 NOWA Mała metalowa wieża ze zjeżdżalnią - lszt
- C.3 NOWY Średni zestaw metalowy - lszt
- C.4 NOWA Huśtawka wahadłowa - lszt
- C.5 NOWA Huśtawka wahadłowa "Gmazdo" - lszt

NAWIERZCHNIE PROJEKTOWANE:

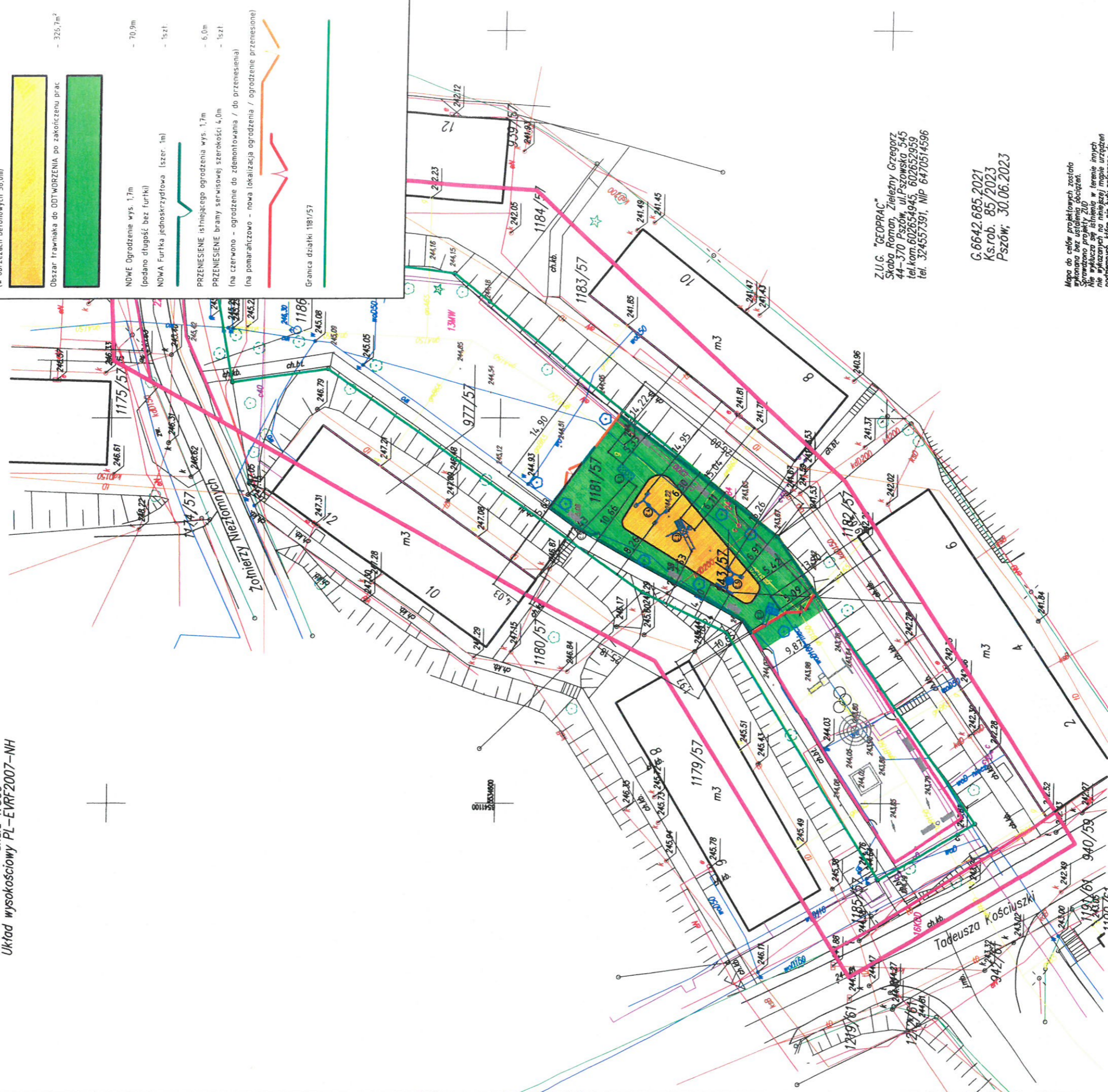
- NOWA Płaskowa nawierzchnia amortyzująca upadki (w obrzeżach betonowych 58,0m) - 120,3m²
- Obszar trawnika do ODTWORZENIA po zakończeniu prac - 325,7m²



- NOWE Ogródenie wys. 1,7m (podano długość bez furtki) - 70,9m
- NOWA Furtka jednostrzydłowa (szer. 1m) - lszt

- PRZENIESIENIE istniejącego ogrodzenia wys. 1,7m - 6,0m
- PRZENIESIENIE bramy serwisowej szerokości 4,0m - lszt
- (na szterwono - ogrodzenie do zdemontowania / do przeniesienia)
- (na pomarańczowo - nowa lokalizacja ogrodzenia / ogrodzenie przeniesione)

Granica działki 1181/57



Z.U.G. "GEOPRAC"
Skaba Roman, Zieleny Grzegorz
44-370 Pszów, ul.Pszowska 545
tel.kom.602654945, 602652959
tel. 324557391, NIP 6470514596

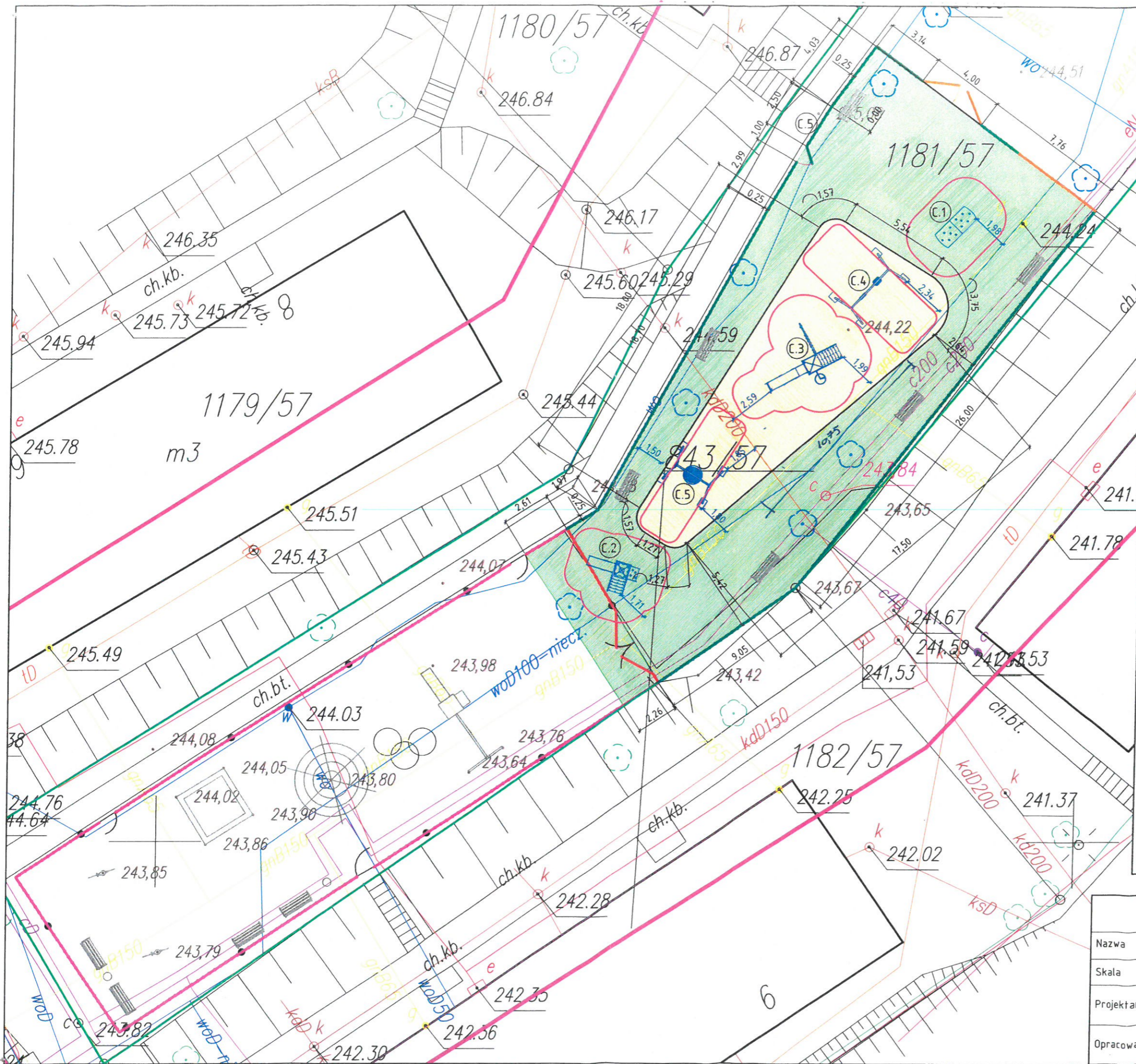
G.6642.685.2021
Ks.rob. 85/2023
Pszów; 30.06.2023

Mapa do celów projektowych została sporządzona w oparciu o: - dane z ewidencji gruntów i budynków, - dane z ewidencji miejscowości, ulic i obiektów liniowych, - dane z ewidencji miejscowości, ulic i obiektów liniowych, - dane z ewidencji miejscowości, ulic i obiektów liniowych, - dane z ewidencji miejscowości, ulic i obiektów liniowych.

- Legenda:**
- sieć kablowa energetyczna
 - sieć wodociągowa
 - sieć gazowa
 - sieć kanalizacyjna
 - sieć ciepłownicza
 - sieć telekomunikacyjna

Oświadczam, że uzyskałem pozytywny wynik weryfikacji pracy geodezyjnej nr G.6642.2.559.2023.1 z dnia 19.07.2023 wydanej przez Prezydenta Miasta Jastrzębie - Zdrój, zarejestrowanej pod numerem kancelaryjnym G.6642.2.559.2023 zaksięgowanej przez Z.U.G. Geoprac - kierownik pracy geodezyjnej Roman Skaba posiadający uprawnienia zawodowe nr 16398/1715. Jestem świadomy odpowiedzialności karnej za składanie fałszywych oświadczeń.

Remont placu zabaw na działce nr 1181/57 przy ul. Broniewskiego w Jastrzębiu-Zdroju	
Nazwa	R.1 Projekt zagospodarowania terenu
Skala	1 : 500 24-08-2023
Projektant	mgr inż. Architekt Joanna Ziemek (06/02/DOIA)
Opracował	mgr inż. Architekt Krzysztof Piotr Siwik
Podpis	



LEGENDA

- NOWE URZĄDZENIA REKREACYJNE / OBIEKTY MAŁEJ ARCHITEKTURY:**
- C.1 NOWY Domek wspinaczkowy ze stolikiem i siedziskami - 1szt.
 - C.2 NOWA Mała metalowa wieża ze zjeżdżalnią - 1szt.
 - C.3 NOWY Średni zestaw metalowy - 1szt.
 - C.4 NOWA Huśtawka wahadłowa podwójna - metalowa (siedziska mix) - 1szt.
 - C.5 NOWA Huśtawka wahadłowa "Gniazdo" - 1szt.
- NAWIERZCHNIE PROJEKTOWANE:**
- NOWA Piaskowa nawierzchnia amortyzująca upadki (w obrzeżach betonowych 50,5m) - 120,3m²
 - Obszar trawniaka do ODTWORZENIA po zakończeniu prac - 326,7m²
- NOWE Ogrodzenie wys. 1,7m (podano długość bez furtki) - 70,9m**
- NOWA Furtka jednoskrzydłowa (szer. 1m) - 1szt.**
- PRZENIESIENIE istniejącego ogrodzenia wys. 1,7m - 6,0m**
- PRZENIESIENIE bramy serwisowej szerokości 4,0m - 1szt.**
(na czerwono - ogrodzenie do zdemontowania / do przeniesienia)
(na pomarańczowo - nowa lokalizacja ogrodzenia / ogrodzenie przeniesione)
- C.5 NOWA Tablica z regulaminem placu zabaw na płycie PVC - 1szt.**
umieszczona na ogrodzeniu
- Strefa upadku nowych urządzeń zabawowych**
- Istniejące wyposażenie placu zabaw**

Remont placu zabaw na działce nr 1181/57 przy ul. Broniewskiego w Jastrzębiu-Zdroju			
Nazwa	R.2 Plansza podstawowa		
Skala	1 : 200	24-08-2023	Podpis
Projektant	mgr inż. Architekt Joanna Ziemek (08/02/DOIA)		
Opracował	mgr inż. Architekt Krajobrazu Piotr Siwik		