



ZAŁĄCZNIK GRAFICZNY DO DECYZJI

nr. R.GG.6733.7.2022.EI
z dnia 09 marca 2022

OZNACZENIA

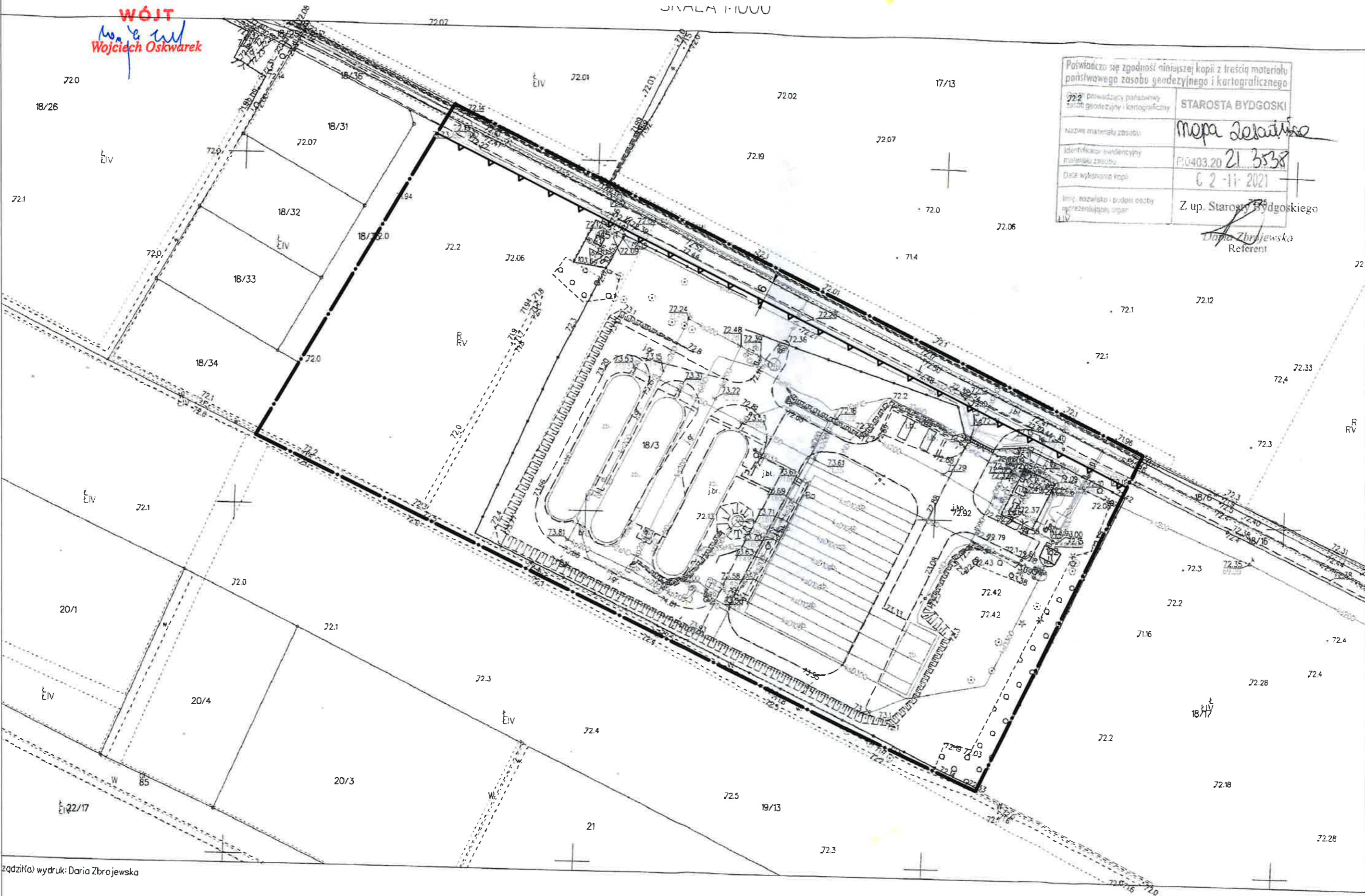
-  linie rozgraniczające teren inwestycji
-  nieprzekraczalna linia zabudowy

Projekt decyzji o ustaleniu lokalizacji inwestycji celu publicznego przygotowała osoba, posiadająca kwalifikacje do wykonywania zawodu urbanisty uzyskane na podstawie ustawy z dnia 15 grudnia 2000 r. o samorządach zawodowych architektów, inżynierów budownictwa i urbanistów.

SKALA 1:1000

WÓJT
Wojciech Oskwarek

SKALA 1:1000



Poświadczam zgodność niniejszej kopii z treścią materiału państwowego zasobu geodezyjnego i kartograficznego	
722 prowadzący państwowy zasób geodezyjny i kartograficzny	STAROSTA BYDGOSKI
Nazwa materiału zasobu	<i>mapa zabudowa</i>
Identyfikator ewidencyjny materiału zasobu	P.0403.20.21.3538
Data wykonania kopii	02-11-2021
Imię, nazwisko i podpis osoby reprezentującej organ	Z up. Starosty Bydgoskiego <i>Daria Zbrojewska</i> Referent

ZAŁĄCZNIK GRAFICZNY DO ANALIZY
FUNKCJI ORAZ CECH ZABUDOWY
I ZAGOSPODAROWANIA TERENU

do decyzji nr RG.6733.7.2022.EL
z dnia 06.11.2022r.

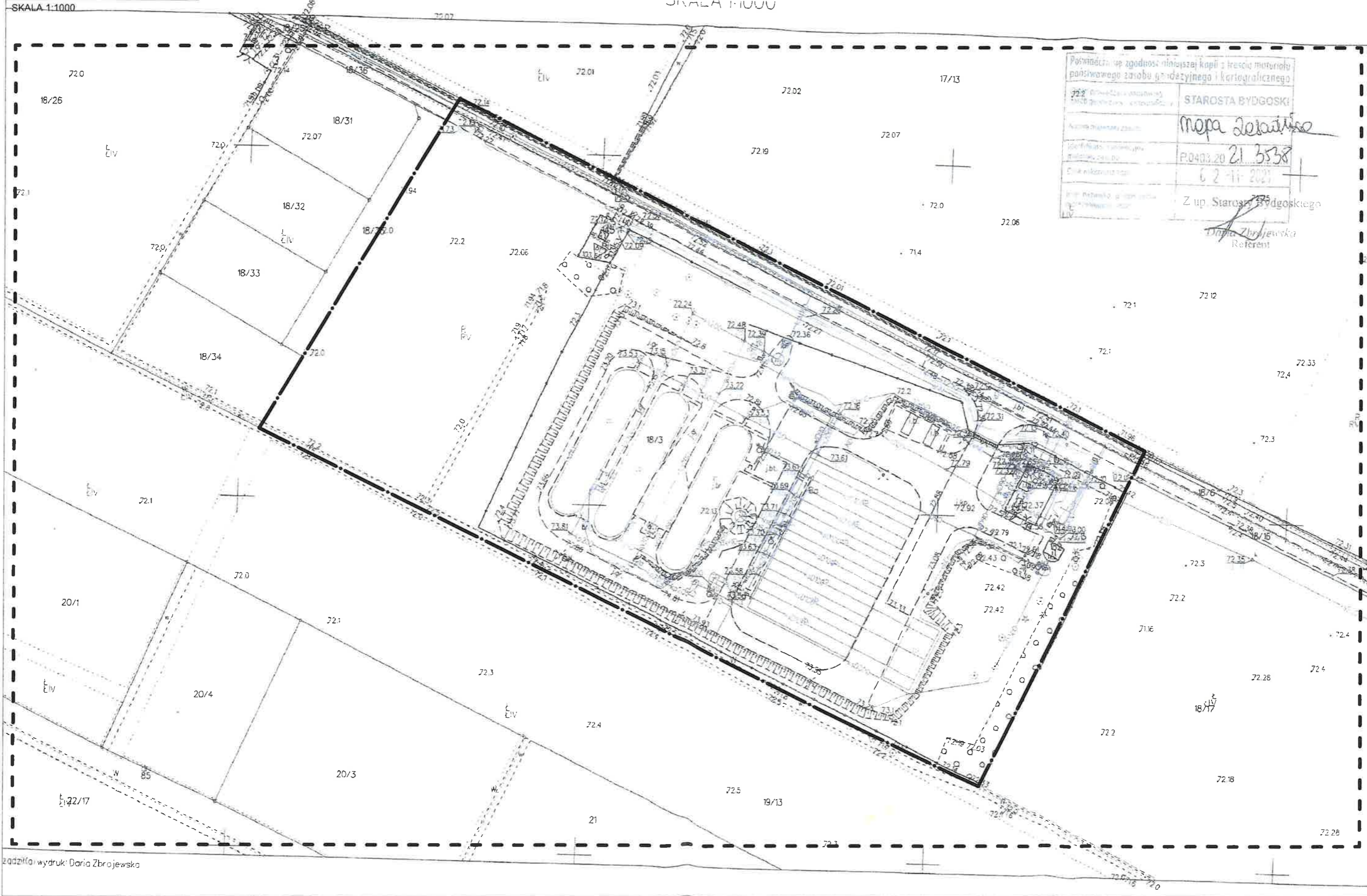
OZNACZENIA

- — — — — linie rozgraniczające teren inwestycji
- - - - - granica obszaru objętego analizą

Projekt decyzji o ustaleniu lokalizacji inwestycji celu publicznego
przygotowała osoba, posiadająca kwalifikacje do
wykonywania zawodu urbanisty uzyskane na podstawie
ustawy z dnia 15 grudnia 2000 r. o samorządach zawodowych
architektów, inżynierów budownictwa i urbanistów.

SKALA 1:1000

SKALA 1:1000



Porównano uprzednio z kopią z treści materiału
państwowego zasobu geodezyjnego i kartograficznego

722	Starosta Bydgoski
Academicki zespół	mapa zabudowa
Identyfikator mapy	P.0403.20.21.3538
Data wydania	02.11.2022
Imię i nazwisko	Z up. Starosta Bydgoskiego

Daria Zbrojewska
Referent