

V. UZGODNIENIA

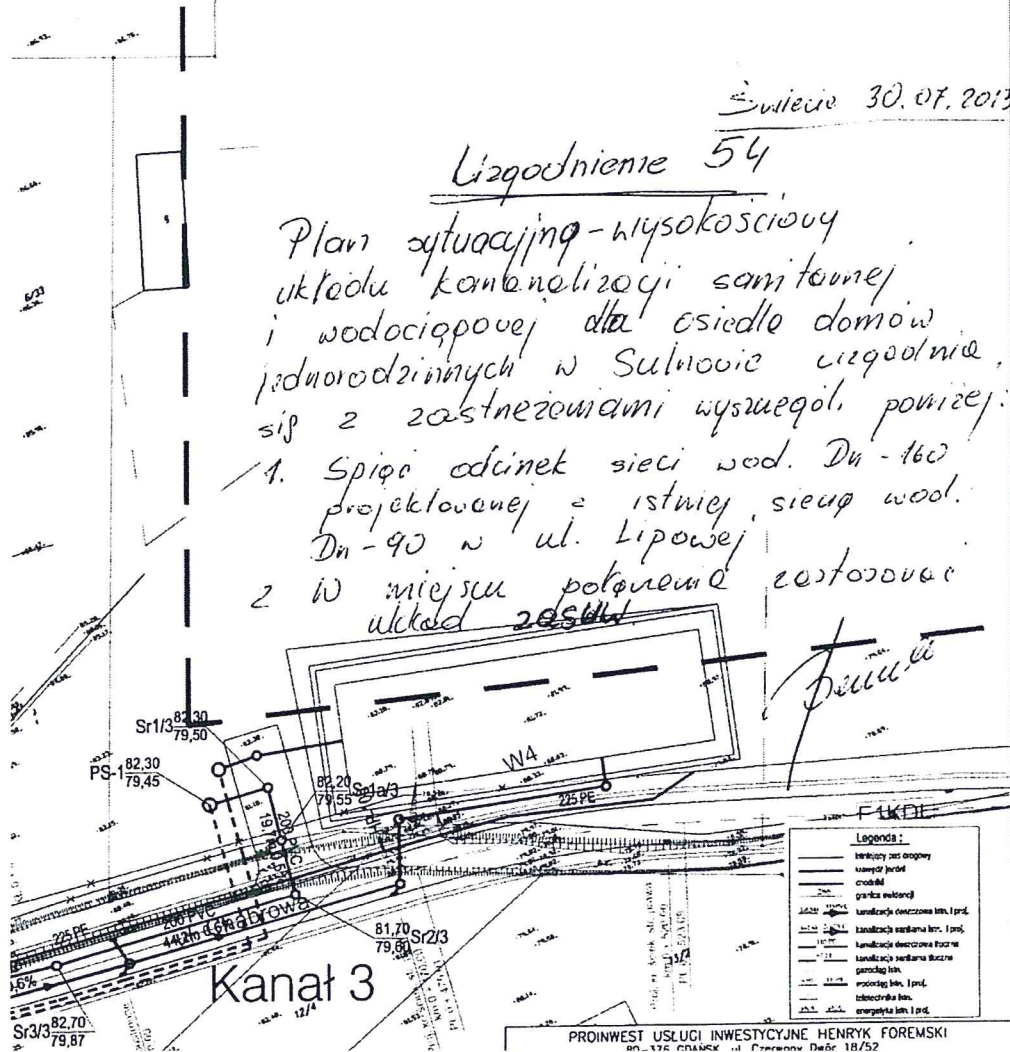
Świecie 30.07.2013 r.

Uzgodnienie 54

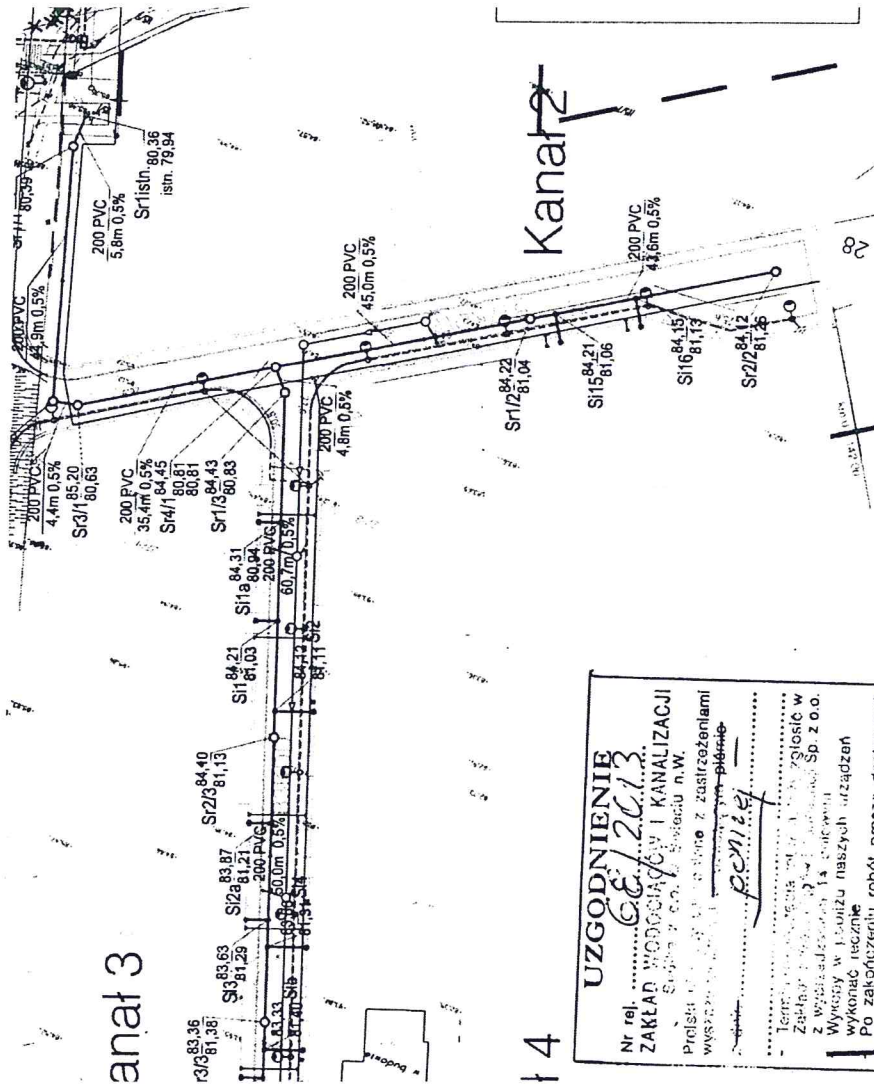
Plan sytuacyjny - wysokościowy
układu kanalizacji sanitarnej
i wodociągowej dla osiedla domów
jednorodzinnych w Świecie uzgodnienie
się z zastrzeżeniami wysuętymi poniżej:

1. Spisać odcinek sieci wod. Dn - 160
projektowanej z istniejącej siecią wod.
Dn - 90 w ul. Lipowej
- 2 w miejscu pokonania zastosować
układ zestaw

Dziękuję



anaf 3



4

Kanalizacja

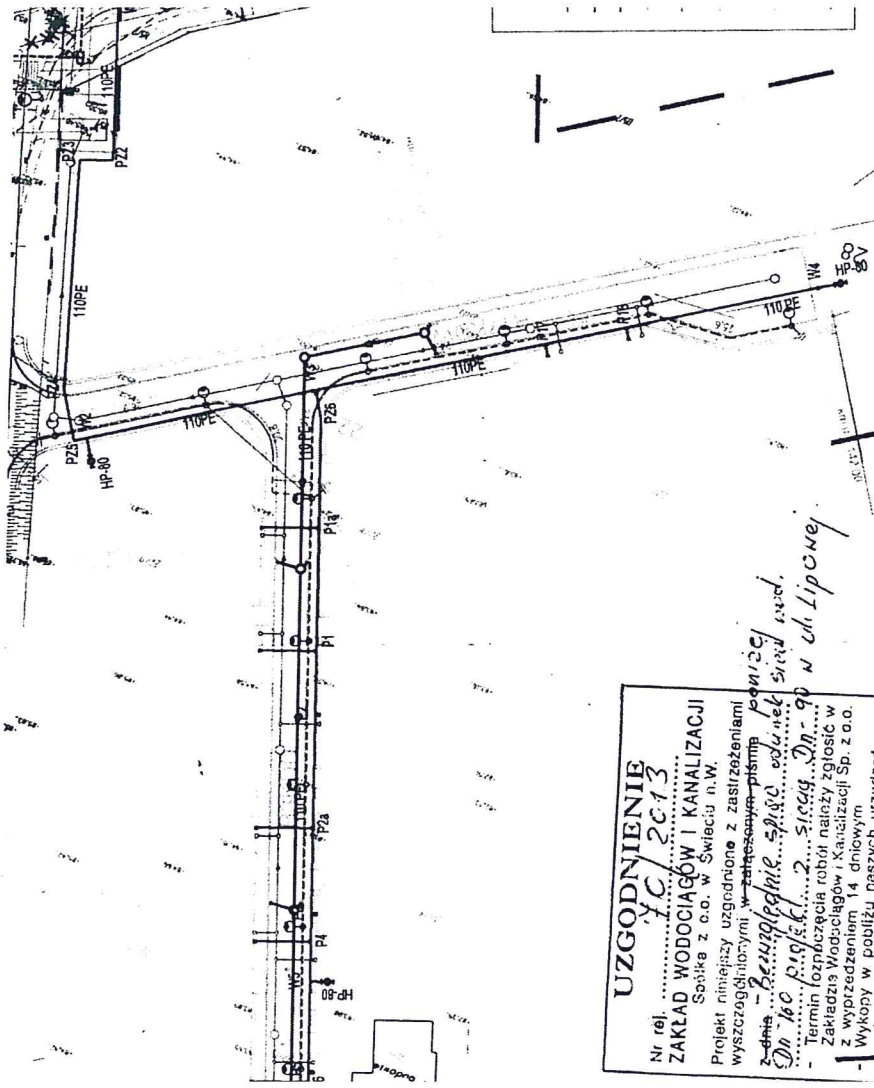
UZGODNIENIE
 Nr rej. **66/2013** ..
ZAKŁAD WODOCIĄGÓW I KANALIZACJI
 Spółka z o.o. z siedzibą w Wąsoszynie, ul. ...
 Polecenie z zastrzeżeniami
 wykonania ...
 Termin ...
 Zakład ...
 Wykonawca ...
 Po zakończeniu robót proszę dostarczyć
 inwentaryzacje godozcyjną, powykonawczą
 db naszego zakładu.
 S.A. 30.09.2013
 Uzgodnienie dokumentacji traci ważność
 po upływie 2 lat.

z up. Zarządu Spółki
 Inz. Piotr Bednarek

| | | | |
|--|-------------------------|---------------------------|---|
| PROINWEST USŁUGI INWESTYCYJNE 80-376 GDAŃSK, ul. Czerwony | | mgr inż. L. Nowakowski | instalacyjna w zakresie sieci wod.-kan., gaz POM/0246/P005/09 |
| Projektował | mgr inż. M. Kuliński | mgr inż. M. Kuliński | instalacyjna w zakresie sieci wod.-kan., gaz KUP/0142/P005/12 |
| Sprawił | | | |

Data: 2013r.

Nr



UZGODNIENIE
 Nr. rej. *YC/2013*
ZAKŁAD WODOCIĄGÓW I KANALIZACJI
 Sołtka z o.o. w Świecie n.W.
 Projekt niniejszy uzgodniono z zastrzeżeniami
 wyszczególnionymi w załączonym piśmie
 z dnia *20.09.2013* r. *Beata Bednarek sp. z o.o. odwołanie się do wzd.*
 On *16.09.2013* r. *2. siacę 2013*
 Termin rozpoczęcia robót należy zgłosić w
 Zakładzie Wodociągów i Kanalizacji Sp. z o.o.
 z wyprzedzeniem 14 dniowym
 Wykony w pobliżu naszych urządzeń
 po zakończeniu robót proszę dostarczyć
 inwentaryzacje groud-zymną, powykonawczą
 do naszego zakładu.
Skalę 1:1000 dnia *30.09.2013*
 Uzgodnienie dokumentacji traci ważność
 po upływie 2 lat.

90 w dn. Lipcowej

PROINWEST USŁUGI INWESTYCYJNE
 80-376 GDANSK, ul. Czerwoną 1

| | | |
|--|--|-------------------|
| Projektował mgr inż. Ł. Nowakowski | instalacyjna w zakresie Sieci: wod.-kan., gaz POM/0246/P005/09 | <i>Max</i> |
| Sprawdził mgr inż. M. Kukliński | instalacyjna w zakresie Sieci: wod.-kan., gaz KUP/0142/P005/12 | <i>Wz Max</i> |

z up. Lech Bednarek
Lech Bednarek

Data: 2013r. / Nr

W odpowiedzi na Państwa pismo z dnia 26.09.2013 r. (data wpływu: 30.09.2013 r.) Zarząd Dróg Wojewódzkich w Bydgoszczy opiniuje pozytywnie w zakresie geometrii projektowane drogi gminne w obszarze skrzyżowań z drogą wojewódzką nr 239, w km 32+234,4; 31+384,6; 31+622,6 oraz 31+992,4 celem zapewnienia obsługi komunikacyjnej dla osiedla domów jednorodzinnych w miejscowości Sulnowo na terenie gminy Świecie.

Jednocześnie informujemy, że przed rozpoczęciem robót należy:

- a. opracować projekt tymczasowej organizacji ruchu na czas realizacji robót prowadzonych w pasie drogowym. Projekty należy uzgodnić z Zarządem Dróg Wojewódzkich w Bydgoszczy, Komendą Wojewódzką Policji oraz należy uzyskać ich zatwierdzenie przez organ zarządzający ruchem tj. Urząd Marszałkowski Województwa Kujawsko – Pomorskiego w Toruniu;
- b. uzyskać pozwolenie na budowę lub dokonać zgłoszenia budowy (wykonywania robót budowlanych) do właściwego organu administracji architektoniczno – budowlanej;
- c. wystąpić w wnioskiem do Zarządu Dróg Wojewódzkich w Bydgoszczy celem ustalenia warunków wejścia w pas drogowy na 30 dni przed rozpoczęciem robót, podając powierzchnię zajęcia, termin oraz nazwisko i telefon kierownika

Zobowiązuje się inwestora do odtworzenia infrastruktury pasa drogowego nie tylko w miejscu zajęcia, ale także poza obrębem zakresu wykonywanych robót w przypadku jego naruszenia w pełnym zakresie pod nadzorem RDW w Żołędowie. W przypadku naruszenia praw osób trzecich, spowodowania awarii urządzeń obcych, zaistnienia w związku z zajęciem terenu wypadków i kolizji, skutki ponosi zajmujący pas drogowy.

Inwestycja winna być projektowana i realizowana zgodnie z rozporządzeniem Ministra Transportu i Gospodarki Morskiej z dnia 2 marca 1999 r. w sprawie warunków technicznych, jakim powinny odpowiadać drogi publiczne i ich usytuowanie (Dz.U. z 1999 r. Nr 43, poz. 430).

Otrzymują:

1. Adresat


2. aa

Do wiadomości:

1. RDW Żołędowo

Sprzedawca:
Societalizacja E. Skowron
tel. 52 3566720

Zaproszenie:
Kierownik Zakładu Drog
mgr inż. J. Michalak
tel. 52 3566720

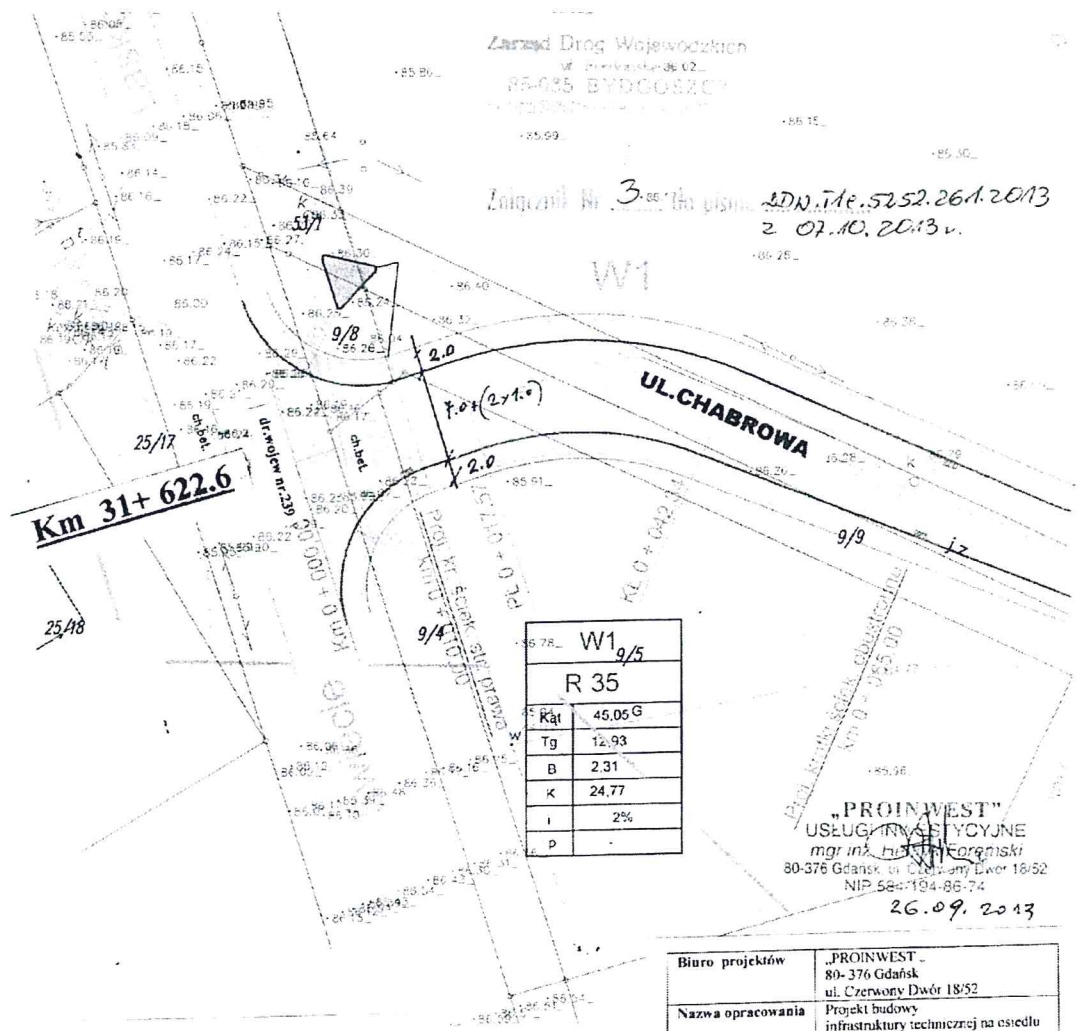

DIREKTOR
RDW w Bydgoszczy

Zarząd Drog Województwa

ul. Piłsudskiego 62

85-035 BYDGOSZCZ

Załącznik Nr 3 do pisma **LDN.TA.E.5252.26A.2013**
z **07.10.2013** r.



Km 31+622.6

| | |
|-------------------|--------|
| W1 _{9/5} | |
| R 35 | |
| Kąt | 45.06° |
| Tg | 12.93 |
| B | 2.31 |
| K | 24.77 |
| I | 2% |
| P | - |

"PROINWEST"
USŁUGI INŻYNIERSKIE I PROJEKCYJNE
mgr inż. **Andrzej Koręński**
80-376 Gdańsk, ul. Czerwony Dwór 18/52
NIP 58471948674

26.09.2013

PROJEKTOWANE JEZDNI

| | |
|-------------------|--|
| Biuro projektów | „PROINWEST” 80-376 Gdańsk ul. Czerwony Dwór 18/52 |
| Nazwa opracowania | Projekt budowy infrastruktury technicznej na osiedlu domów jednorodzinnych w Sulnowie Gm. Swiecie- Jedn.plantist. wg.MPZP -B.D.F.F.G |

administracyjnych, postanowień i zezwoleń, po rozpatrzeniu wniosku z dnia 31.01.2014 r. (data wpływu 05.02.2014 r.) złożonego przez Pana Henryka Foremskiego z firmy PROINWEST Usługi Inwestycyjne z siedzibą w Gdańsku, występującego z pełnomocnictwa Gminy Świecie, ul. Wojska Polskiego 124, 86-100 Świecie w sprawie uzgodnienia lokalizacji projektowanej trasy kolektora kanalizacji deszczowej w pasie drogi wojewódzkiej nr 239 relacji Błądzim – Lniano – Drzycim – Świecie w ramach projektowanego zadania pod nazwą „Budowa infrastruktury technicznej na osiedlu domów jednorodzinnych w Sulnowie, gm. Świecie – Etap I-III”

WYRAŻAM ZGODĘ

na lokalizację projektowanej trasy kolektora kanalizacji deszczowej w pasie drogi wojewódzkiej nr 239 relacji Błądzim – Lniano – Drzycim – Świecie w ramach projektowanego zadania pod nazwą „Budowa infrastruktury technicznej na osiedlu domów jednorodzinnych w Sulnowie, gm. Świecie – Etap I-III”, przy zachowaniu poniższych warunków:

1. lokalizacja projektowanego kolektora deszczowego zgodnie z załącznikiem graficznym;
2. Przejście pod drogą wojewódzką należy wykonać metodą bezrozkopową w rurze ochronnej na całej szerokości pasa drogowego, w sposób gwarantujący stabilność nawierzchni i podłoża drogowego na głębokości min. 1,5 m mierzonej od rzędnej niwelety drogi do górnej rzędnej rury ochronnej;
3. Prace montażowe nie mogą naruszać jezdni ani stateczności jej konstrukcji;
4. Kolektor kanalizacji sanitarnej należy ułożyć przed planowaną budową ronda;
5. Przed rozpoczęciem robót budowlanych inwestor jest zobowiązany do:
 - a. opracowania projektu organizacji ruchu na czas prowadzenia robót, który należy uzgodnić z Zarządem Dróg Wojewódzkich w Bydgoszczy, Komendą Wojewódzką Policji oraz należy uzyskać jego zatwierdzenie przez organ zarządzający ruchem tj. Urząd Marszałkowski Województwa Kujawsko – Pomorskiego w Toruniu,
 - b. uzyskania pozwolenia na budowę lub zgłoszenia budowy (wykonywania robót budowlanych) do właściwego organu administracji architektoniczno – budowlanej
 - c. w przypadku konieczności uzyskania pozwolenia na budowę – uzgodnienia z zarządcą drogi projektu budowlanego dot. realizacji w/w inwestycji,
 - d. wystąpienia do Rejonu Dróg Wojewódzkich w Żółdowie z wnioskiem o ustalenie warunków zajęcia pasa drogowego na 30 dni przed rozpoczęciem robót, podając powierzchnię, termin oraz nazwisko i telefon kierownika robót;
6. Zobowiązuje się inwestora do odtworzenia infrastruktury pasa drogowego w pełnym zakresie wraz z potwierdzeniem badań laboratoryjnych zagęszczenia gruntu i konstrukcji nawierzchni pod nadzorem laboratorium drogowego oraz w uzgodnieniu z RDW w Żółdowie, nie tylko w miejscu zajęcia, ale także poza obrębem zakresu wykonywanych robót w przypadku jego naruszenia;
7. Zlokalizowane urządzenie w pasie drogowym nie daje żadnych praw dla gestora w wypadku przebudowy elementów drogowych. Wszelkie rószczenia w wypadku przebudowy elementów drogi wykonuje i finansuje właściciel uzgadnianego urządzenia. Podczas remontu lub

D6/1 $\frac{83,40}{82,43}$
os.81,93

Dn600 bet.
35,7m 0,2%

D7/1 $\frac{85,40}{82,46}$
os.81,97

Dn600 bet.
13,4m 0,2%

Dn600 bet.
3,7m 0,2%

Dn600 bet.
32,3m 0,28%

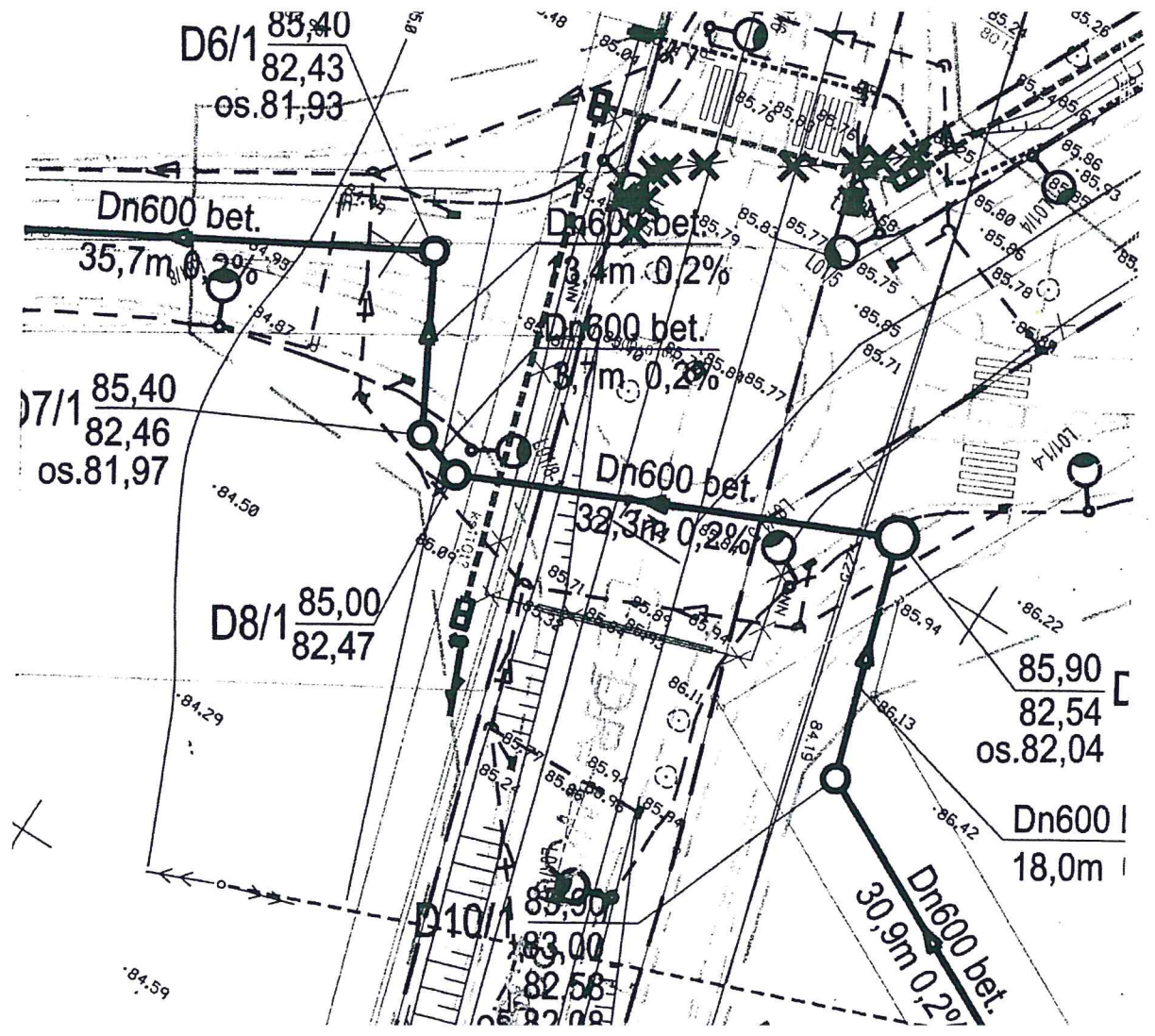
D8/1 $\frac{85,00}{82,47}$

$\frac{85,90}{82,54}$
os.82,04

Dn600 |
18,0m |

D10/1 $\frac{83,90}{83,00}$

Dn600 bet.
30,9m 0,2%



„PROINWEST”
Usługi Inwestycyjne
mgr inż. Henryk Foremski
ul. Czerwony Dwór 18/52
80-376 Gdańsk

Dotyczy: akceptacji planu sytuacyjnego z kanalizacją deszczową etap I-III.

Wydział Inwestycyjny Urzędu Miejskiego w Świeciu, akceptuje trasę kanalizacji deszczowej z etapu I-III ze zrzutem do stawu, znajdującego się na działce nr 22/2.

Z poważaniem

z up. BURMISTRZA
mgr inż.  Ryszard Sadowski
kierownik Wydziału Inwestycyjnego

„PROINWEST”
Usługi Inwestycyjne
mgr inż. Henryk Foremski
ul. Czerwony Dwór 18/52
80-376 Gdańsk

UZGODNIENIE Nr 3

Dotyczy: uzgodnienia trasy sieci wod-kan dla I-III etapu w Sulnowie.

Gmina Świecie, uzgadnia pozytywnie trasę sieci kanalizacji deszczowej dla etapu I-III zadania pn. „ Budowa infrastruktury technicznej na osiedlu domków jednorodzinnych w Sulnowie.

Z poważaniem

z up. BURMISTRZA

mgr inż. Ryszard Bądowski
Kierownik Wydziału Inwestycyjnego

OŚWIADCZENIE

Gmina Świecie oświadcza że przepompownie kanalizacji sanitarnej oraz deszczowej w etapie I-III i V przy budowie infrastruktury technicznej dla osiedla domów jednorodzinnych w Sulnowie zostaną zasilone z projektowanych sieci energetycznych wykonanych przez ENEA Operator Sp. z o. o. Rejon Dystrybucji Świecie.

Z poważaniem

z up. BURMISTRZA

mgr inż. Ryszard Sadowski
Kierownik Wydziału Inwestycyjnego

Za zgodność
z oryginałem

„PROINWEST”
USŁUGI INWESTYCYJNE
ul. Czerwony Dwór 18/52
80-376 Gdańsk

Dotyczy: wniosek o uzgodnienie projektu włączenia projektowanych dróg do dr. powiatowej w ramach opracowania dokumentacji projektowej dla zadania pn. Budowa infrastruktury technicznej na osiedlu domów jednorodzinnych w Sulnowie Gm. Świecie.

Powiatowy Zarząd Dróg w Świeciu pozytywnie uzgadnia projektowane skrzyżowanie drogi gminnej D 2KDD z dr. pow. nr 1249C Jeżewo – Piskarki – Sulnowo (włączenie układu dróg wewnętrznych osiedla domów jednorodzinnych w Sulnowie według MPZP wsi Sulnowo jedn. planist. D do drogi powiatowej).

DYREKTOR

mgr inż. Adam Meller