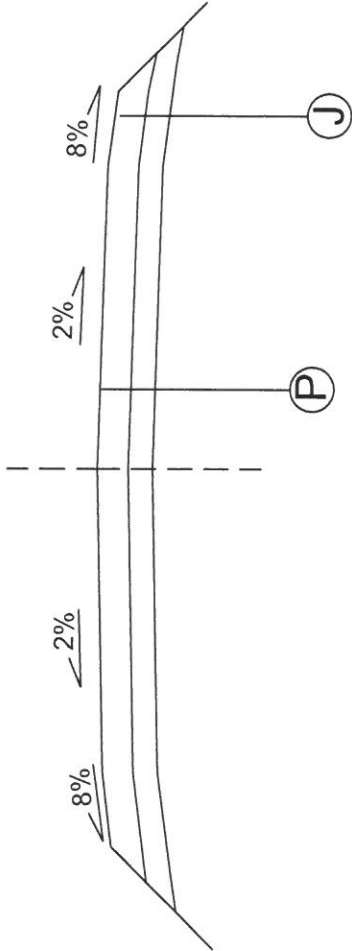


PRZEMIAN  
TYPOWY  
PIERWOTNY  
w km

0,50	4,00	0,50



mieszanka mineralno-bitumiczna 6cm
podbudowa z mieszanki kłincowej gr. 20 cm
istniejąca podbudowa zasadnicza

P

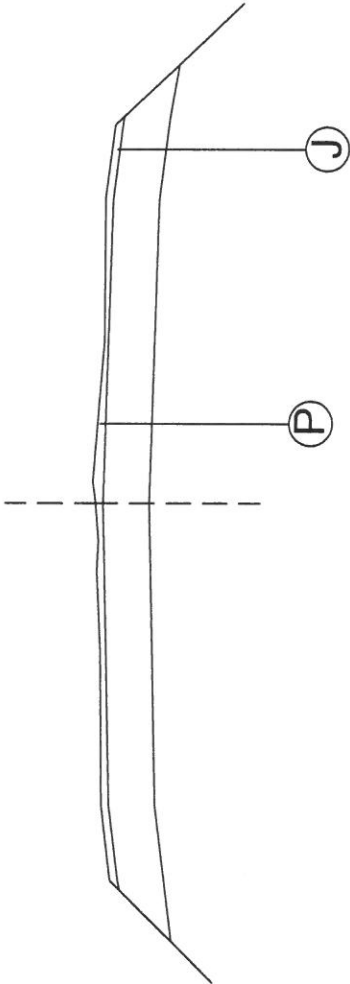
pobocza z mieszanki kłincowo-tłuczniowej 6cm
podbudowa z mieszanki kłincowej gr. 20 cm
istniejąca podbudowa zasadnicza

J

GMINA GORLICE ul. 11 Listopada2, 38-300 Gorlice	
Temat rysunku:	Przekrój Typowy stan pierwotny
Temat:	Remont drogi gminnej nr 270548K Kłęczany Przez Węśw Kłęczanach
Wykonał:	Marcin Szymczyk
Sprawił:	
	Skala: 1 : 50
	Data: 27.08.2024 r.
	Rys. nr 1

PRZEMIANOWY  
STAN  
ISTNIEJACY  
w km 0+500

0,50	4,00	0,50



istniejaca nawierzchnia mineralno-bitumiczna
istniejaca podbudowa zasadnicza

P

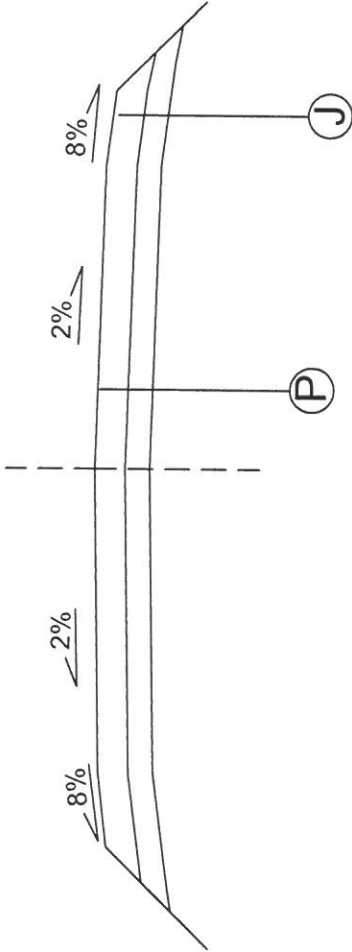
pobocze gruntowe
istniejaca podbudowa zasadnicza

J

GMINA GORLICE ul. 11 Listopada2, 38-300 Gorlice			
Temat rysunku:	Przekroj Typowy Stan Istniejacy		
Temat:	Remont drogi gminnej nr 270546K Kłączany Przez Miśw Kłączanach	Skala:	1 : 50
Wykonat:	Marcin Szymczyk	Data:	27.08.2024r.
Sprawdzil:		Rys. nr	2

PRZEMIANOWY  
STAN  
PROJEKTOWANY  
w km

0,50	4,00	0,50



mieszanka mineralno-bitumiczna 6cm
podbudowa z mieszanki kłińcowej gr. 20 cm
istniejąca podbudowa zasadnicza

P

pobocza z mieszanki kłińcowo-tłuczniowej 6cm
podbudowa z mieszanki kłińcowej gr. 20 cm
istniejąca podbudowa zasadnicza

J

GMINA GORLICE ul. 11 Listopada2, 38-300 Gorlice	
Temat rysunku:	Przekrój Typowy stan Projektowany
Temat:	Remont drogi gminnej nr 270546K Kłęczany/Przez Wleś w Kłęczanach
Wykonał:	Marcin Szymczyk
Sprawdził:	
	Skala: 1 : 50
	Data: 27.08.2024 r.
	Rys. nr 1