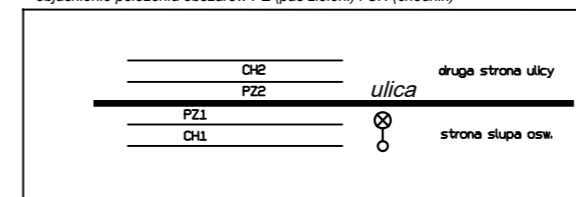


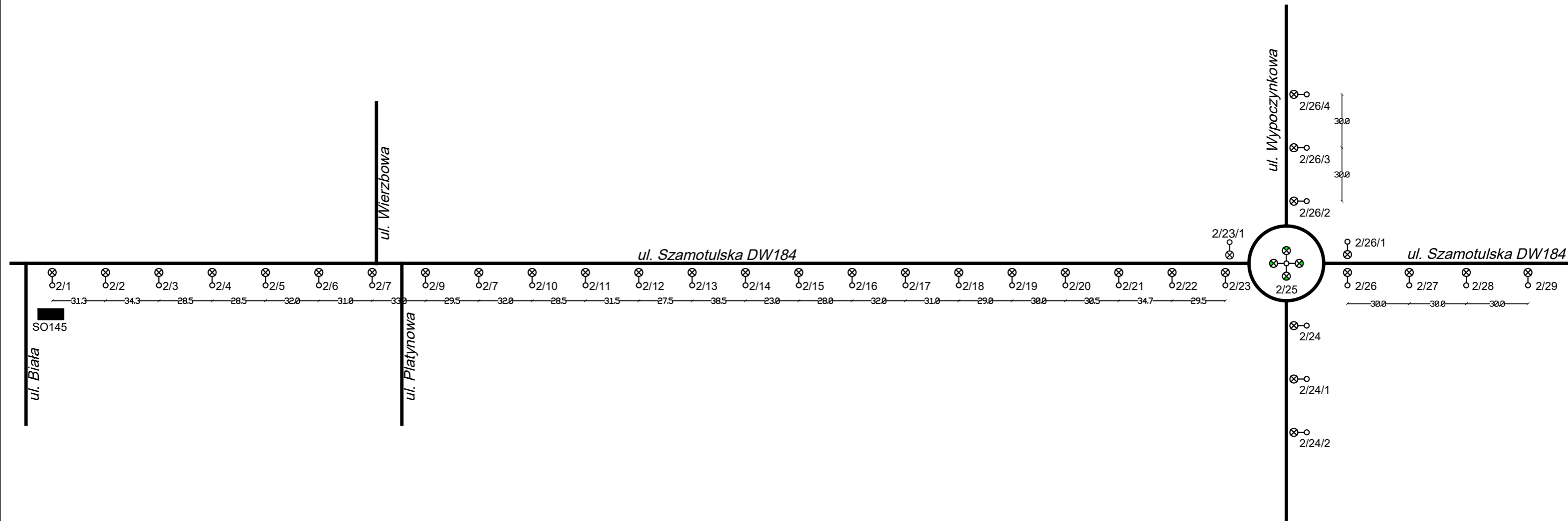
objaśnienie położenia obszarów PZ (pas zieleni) i CH (chodnik)




Legenda:

- istn. linia kablowa
- przebieg drogi
- ⊗ ○ Oprawa na słupie z wysięgnikiem 150W
- ⊗ ⊗ Oprawa na słupie z wysięgnikiem 250W
- ⊗ Oprawa na słupie bez wysięgnika

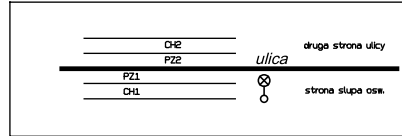
2/29 oznaczenie słupa



Zamawiający	Urząd Gminy Tarnowo Podgórne ul. Poznańska 115 62-080 Tarnowo Podgórne			
Wykonawca	RANDI Robert Wasielewski ul. Stawna 25F 62-052 Komorniki			
	Nazwa	Nr upr.	Podpis	Data
Opracował	mgr inż. Rbert Wasielewski	-		07.2019
Skala	Obiekt: BARANOWO, ul. Szamotulska			Arkusz 1 z 1
Format A4	Tytuł rysunku: Schemat jednokreskowy sieci oświetlenia ulicznego			Nr rysunku ---

CHYBY, ul. Szamotulska DW184
 inwentaryzacja 07.2019

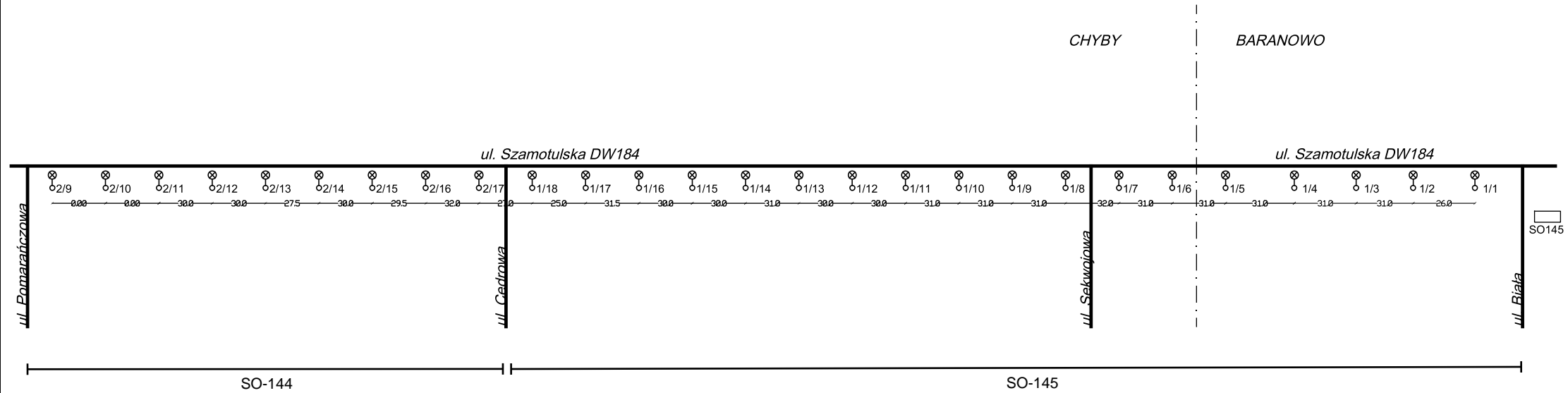
objaśnienie położenia obszarów PZ (pas zieleni) i CH (chodnik)



Legenda:

- istn. linia kablowa
- przebieg drogi
- ⊗-○ Oprawa na słupie z wysięgnikiem 150W
- ⊗-○ Oprawa na słupie z wysięgnikiem 250W
- ⊗ Oprawa na słupie bez wysięgnika

2/29 oznaczenie słupa

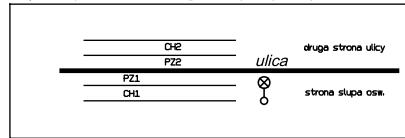


Zamawiający	Urząd Gminy Tarnowo Podgórne ul. Poznańska 115 62-080 Tarnowo Podgórne		
Wykonawca	RANDI Robert Wasielewski ul. Stawna 25F 62-052 Komorniki		
	Nazwa	Nr upr.	Podpis
Opracował	mgr inż. Rbert Wasielewski	-	
Skala	Obiekt: CHYBY, ul. Szamotulska (cz.2)		Arkusz 1 z 1
Format A4	Tytuł rysunku: Schemat jednokreskowy sieci oświetlenia ulicznego		Nr rysunku ---



CHYBY, ul. Szamotulska DW184
 inwentaryzacja 07.2019

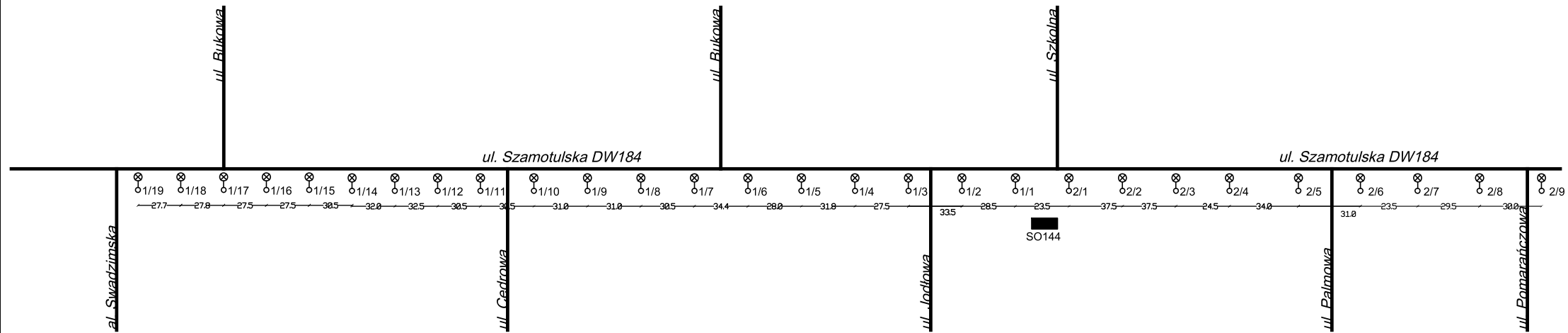
objaśnienie położenia obszarów PZ (pas zieleni) i CH (chodnik)



Legenda:

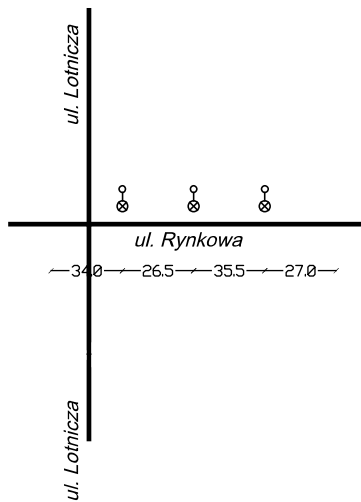
- istn. linia kablowa
- przebieg drogi
- ⊗-○ Oprawa na słupie z wysięgnikiem 150W
- ⊗-○ Oprawa na słupie z wysięgnikiem 250W
- ⊗ Oprawa na słupie bez wysięgnika

2/29 oznaczenie słupa

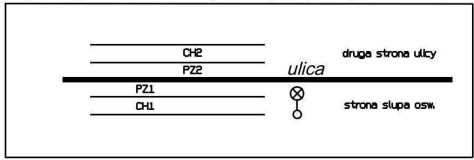


Zamawiający	Urząd Gminy Tarnowo Podgórne ul. Poznańska 115 62-080 Tarnowo Podgórne		
Wykonawca	RANDI Robert Wasielewski ul. Stawna 25F 62-052 Komorniki		
	Nazwa	Nr upr.	Podpis
Opracował	mgr inż. Rbert Wasielewski	-	
Skala	Objekt:	Arkusz	
-	CHYBY, ul. Szamotulska (cz.3)	1 z 1	
Format	Tytuł rysunku:	Nr rysunku	
A4	Schemat jednokreskowy sieci oświetlenia ulicznego	---	



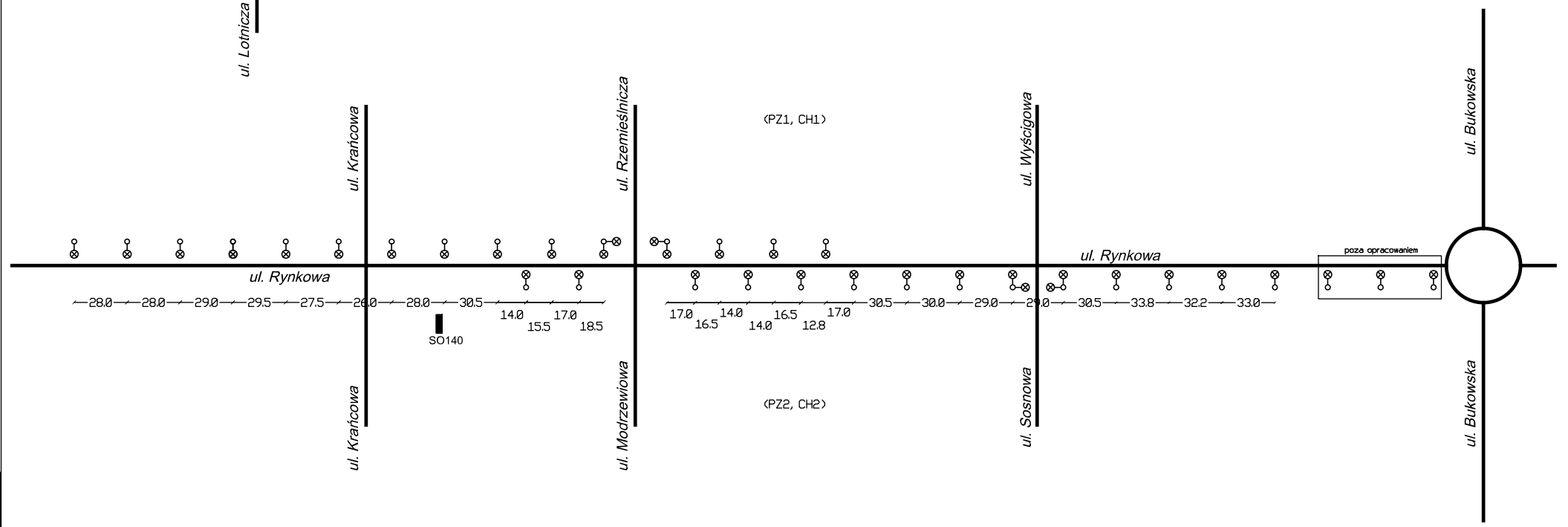


objaśnienie położenia obszarów PZ (pas zieleni) i CH (chodnik)



inwentaryzacja 07.2019

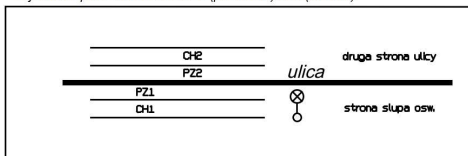
- Legenda:
- istn. linia kablowa
 - przebieg drogi
 - ⊗-○ Oprawa sodowa na słupie z wysięgnikiem 150W
 - ⊗-○ Oprawa na słupie z wysięgnikiem 250W
 - ⊗ Oprawa na słupie bez wysięgnika



Zamawiający	Urząd Gminy Tarnowo Podgórne ul. Poznańska 115 62-080 Tarnowo Podgórne		
Wykonawca	RANDI Robert Wasielewski ul. Stawna 25F 62-052 Komorniki		
	Nazwa	Nr upr.	Podpis
Opracował	mgr inż. Rbert Wasielewski	-	07.2019
Skala	Obiekt: Przeźmierowo, ul. Rynkowa		Arkusz 1 z 1
Format	Tytuł rysunku: Schemat jednokreskowy sieci oświetlenia ulicznego		Nr rysunku SO141/1



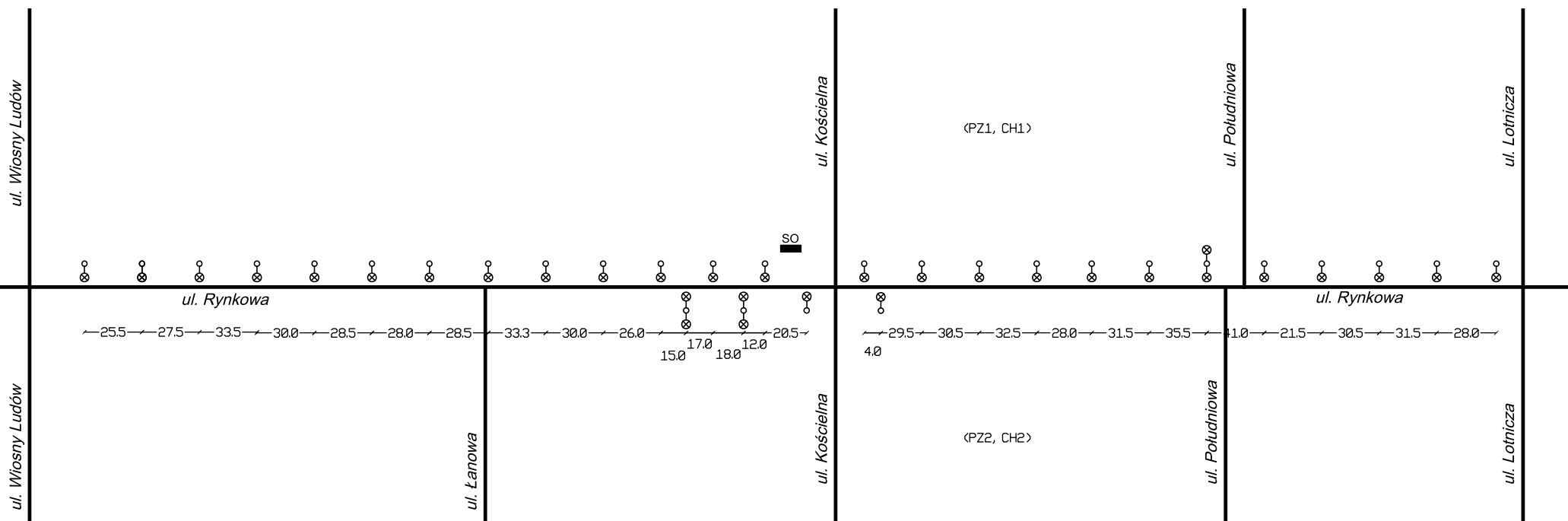
objaśnienie położenia obszarów PZ (pas zieleni) i CH (chodnik)



inwentaryzacja 07.2019

Legenda:

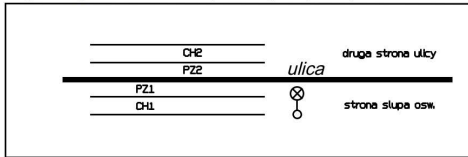
- istn. linia kablowa
- przebieg drogi
- ⊗ ○ Oprawa sodowa na słupie z wysięgnikiem 150W
- ⊗ ○ Oprawa na słupie z wysięgnikiem 250W
- ⊗ ○ Oprawa na słupie bez wysięgnika



Zamawiający	Urząd Gminy Tarnowo Podgórne ul. Poznańska 115 62-080 Tarnowo Podgórne			
Wykonawca	RANDI Robert Wasielewski ul. Stawna 25F 62-052 Komorniki			
	Nazwa	Nr upr.	Podpis	Data
Opracował	mgr inż. Rbert Wasielewski	-		07.2019
Skala	Obiekt: Przeźmierowo, ul. Rynekowa (cz.2)			Arkusz 1 z 1
Format A3	Tytuł rysunku: Schemat jednokreskowy sieci oświetlenia ulicznego			Nr rysunku —



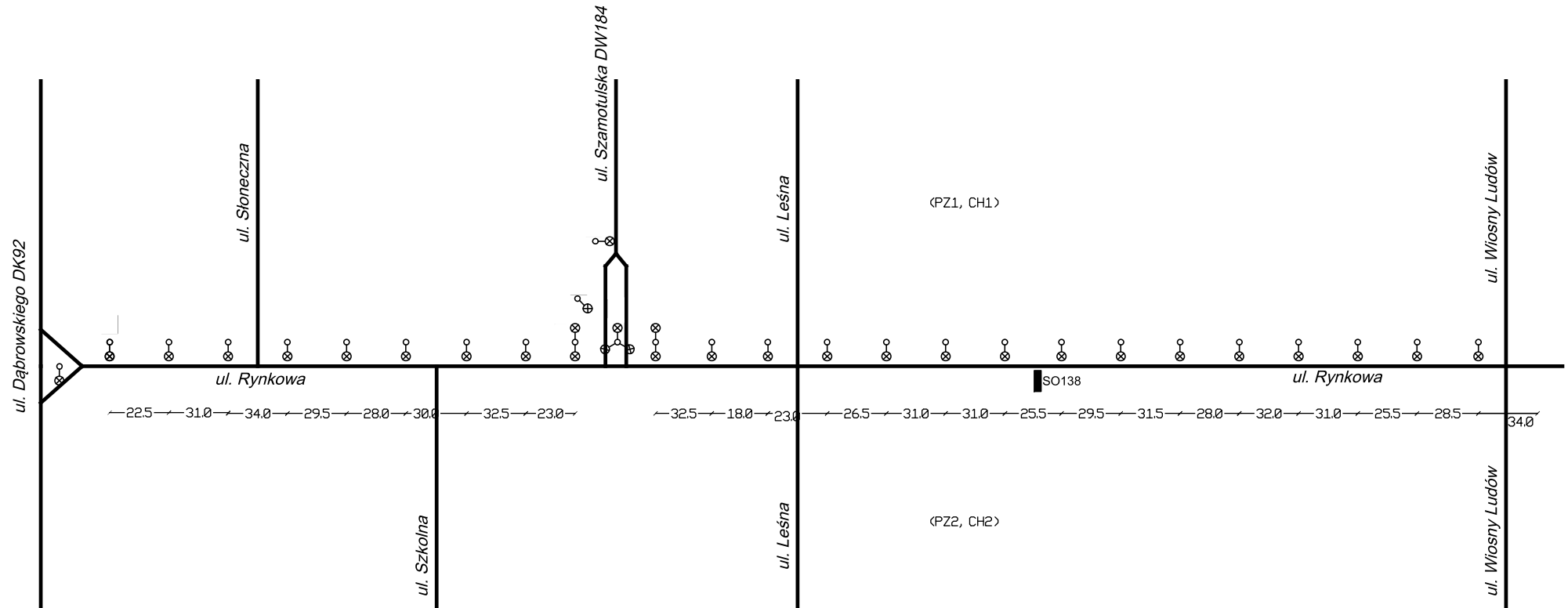
objaśnienie położenia obszarów PZ (pas zieleni) i CH (chodnik)



inwentaryzacja 07.2019

Legenda:

- istn. linia kablowa
- przebieg drogi
- ⊗-○ Oprawa sodowa na słupie z wysięgnikiem 150W
- ⊗-○ Oprawa na słupie z wysięgnikiem 250W
- ⊗ Oprawa na słupie bez wysięgnika
- 1 pozycja arkusza spisowego







Zamawiający	Urząd Gminy Tarnowo Podgórne ul. Poznańska 115 62-080 Tarnowo Podgórne		
Wykonawca	RANDI Robert Wasielewski ul. Stawna 25F 62-052 Komorniki		
	Nazwa	Nr upr.	Podpis
Opracował	mgr inż. Rbert Wasielewski	-	
Skala	Obiekt: Przeźmierowo, ul. Rynkowa (cz.3)		Arkusz 1 z 1
Format A3	Tytuł rysunku: Schemat jednokreskowy sieci oświetlenia ulicznego		Nr rysunku —





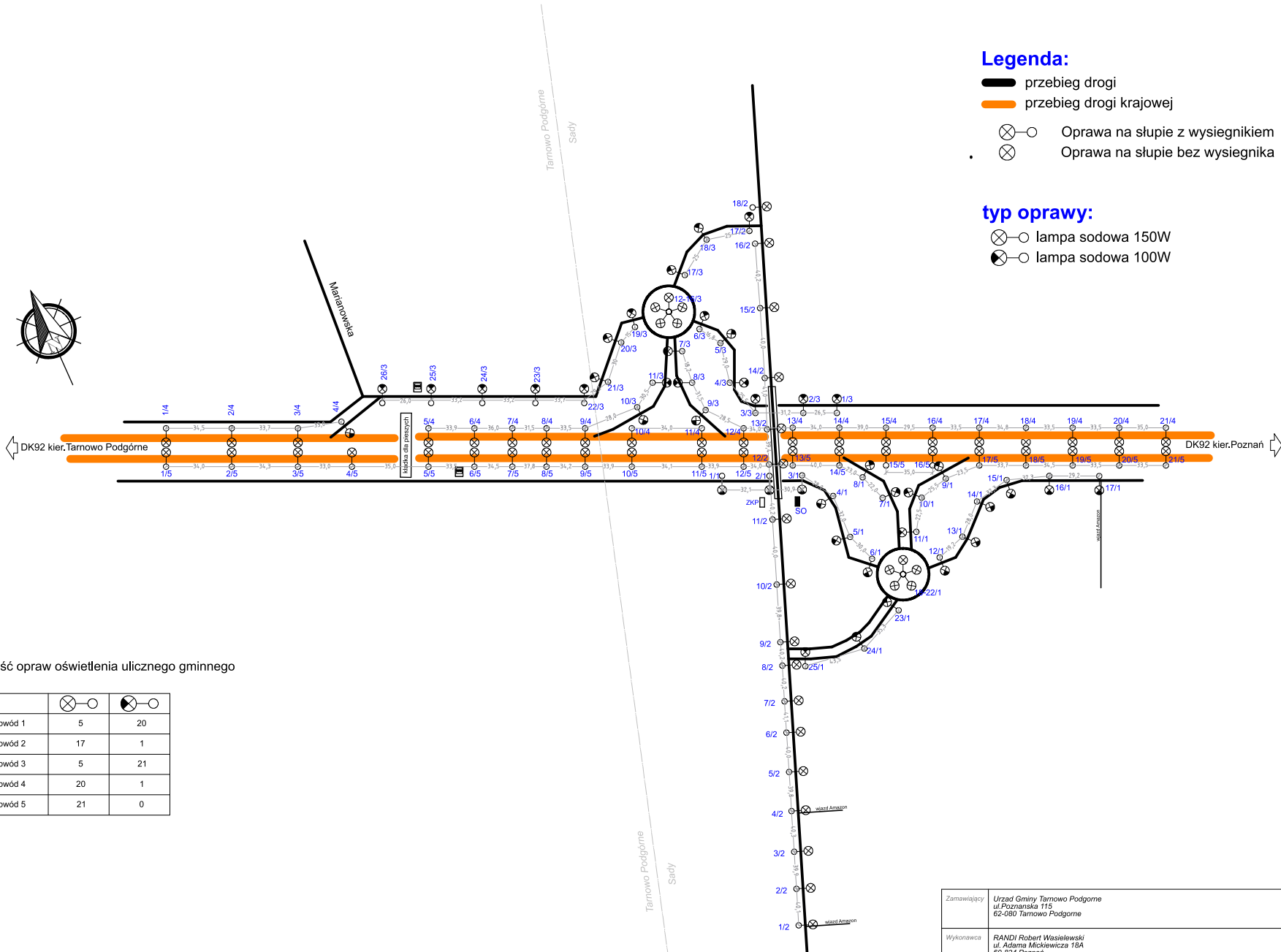


Legenda:



-  przebieg drogi
-  przebieg drogi krajowej
-  Oprawa na słupie z wysięgnikiem
-  Oprawa na słupie bez wysięgnika

typ oprawy:

-  lampa sodowa 150W
-  lampa sodowa 100W



ilość opraw oświetlenia ulicznego gminnego

		
obwód 1	5	20
obwód 2	17	1
obwód 3	5	21
obwód 4	20	1
obwód 5	21	0

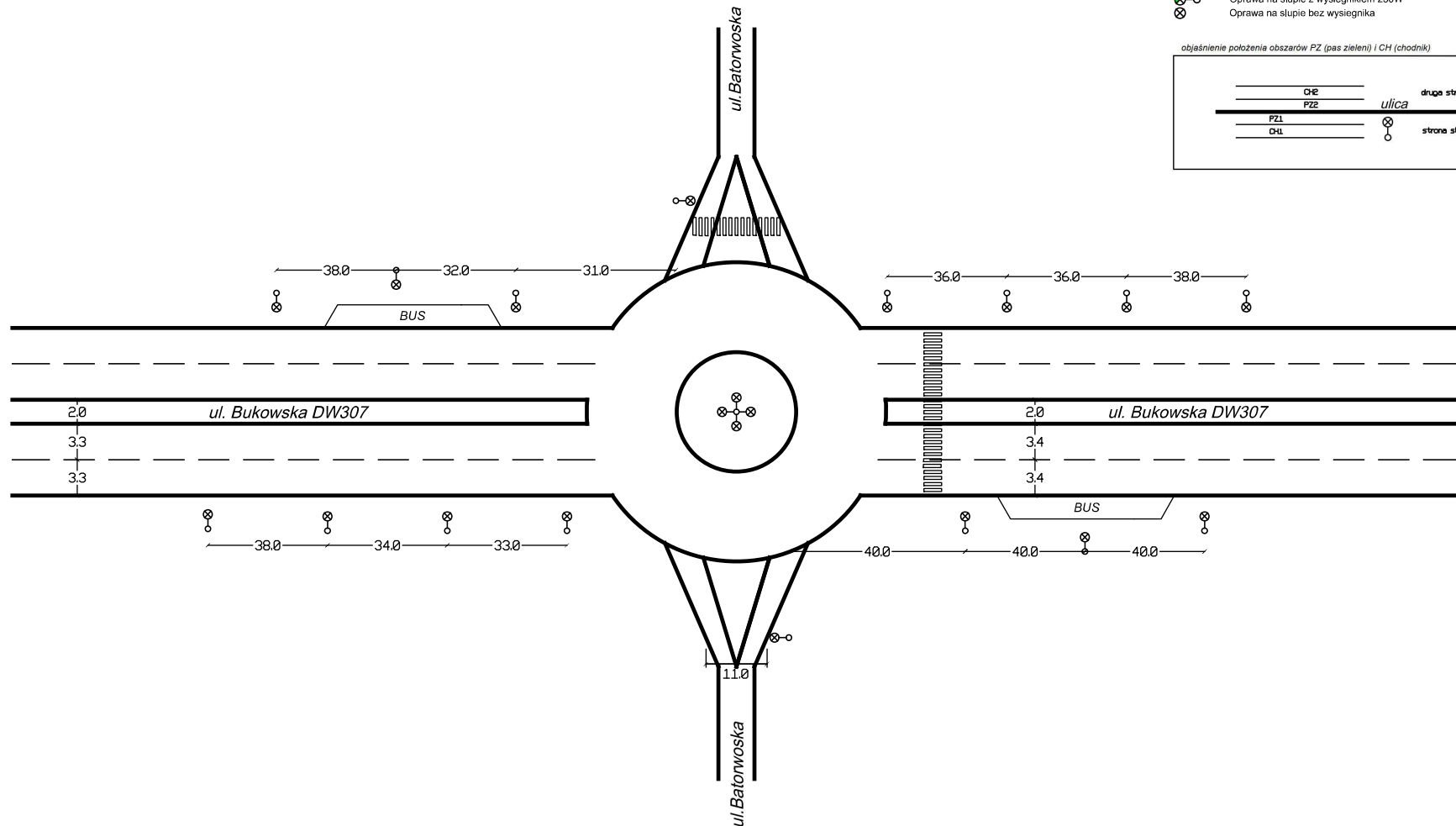
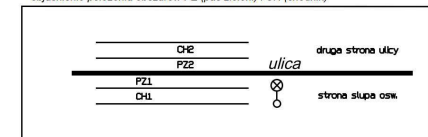
Zamawiający	Urząd Gminy Tamowo Podgórne ul. Poznańska 115 62-080 Tamowo Podgórne		
Wykonawca	RANDI Robert Wasielewski ul. Adama Mickiewicza 18A 60-834 Poznań		
	Nazwa	Nr. spr.	Podpis
Opracował	Robert Wasielewski	-	1.12.2022
Skala	Obiekt: Sady, węzeł Drukarska / Poznańska DK92	Arkusz	1 z 1
Format	Tytuł rysunku: Schemat jednokreskowy gminnego oświetlenia ulicznego	Nr. rysunku	1.03

inwentaryzacja 07.2019

Legenda:

- istn. linia kablowa
- przebieg drogi
- ⊗ ○ Oprawa drogowa sodowa na słupie z wysięgnikiem, 150W
- ⊗ ○ Oprawa na słupie z wysięgnikiem 250W
- ⊗ Oprawa na słupie bez wysięgnika

objaśnienie położenia obszarów PZ (pas zieleni) i CH (chodnik)



Zamawiający	Urząd Gminy Tarnowo Podgórne ul. Poznańska 115 62-080 Tarnowo Podgórne			
Wykonawca	RANDI Robert Wasielewski ul. Stawna 25F 62-052 Komorniki			
	Nazwa		Nr upr.	Podpis
Opracował	mgr inż. Rbert Wasielewski		-	07.2019
Skala	Objekt: WYSOGOTOWO, ul. Bukowska / Batorowska			Arkusz 1 z 1
Format	Tytuł rysunku: Schemat jednokreskowy sieci oświetlenia ulicznego			Nr rysunku

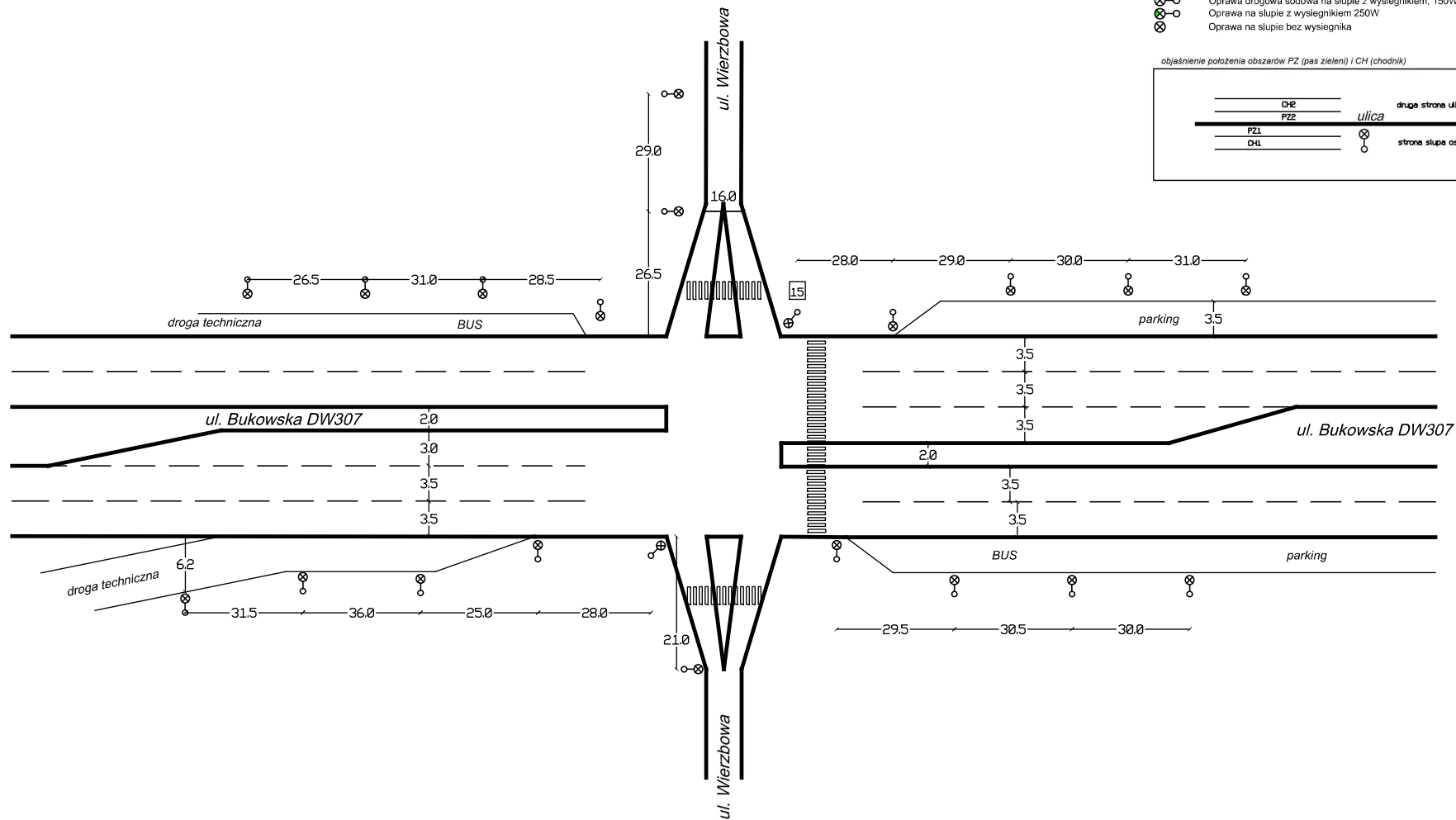
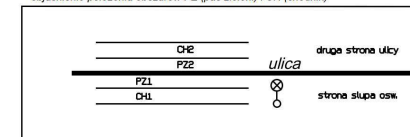


inwentaryzacja 07.2019

Legenda:

- istn. linia kablowa
- przebieg drogi
- ⊗—○ Oprawa drogowa sodowa na słupie z wysięgnikiem, 150W
- ⊗—○ Oprawa na słupie z wysięgnikiem 250W
- ⊗ Oprawa na słupie bez wysięgnika

objaśnienie położenia obszarów PZ (pas zieleni) i CH (chodnik)



Zamawiający	Urząd Gminy Tarnowo Podgórne ul. Poznańska 115 62-080 Tarnowo Podgórne			
Wykonawca	RANDI Robert Wasielewski ul. Stawna 25F 62-052 Komorniki			
	Nazwa	Nr upr.	Podpis	Data
Opracował	mgr inż. Rbert Wasielewski	-		07.2019
Skala	Objekt: WYSOGOTOWO, ul. Bukowska / Wierzbowa			Arkusz 1 z 1
Format	Tytuł rysunku: Schemat jednokreskowy sieci oświetlenia ulicznego			Nr rysunku
A3				—

