


















LEGENDA:

	GRANICE OPRACOWANIA W RAMACH WŁASNOŚCI działki nr. 19, 30, 32, 33, 34, 524/1 obręb. Z-129
	ROZBIÓRKA ZDEGRADOWANEJ, NIEUŻYTKOWANEJ SZOPY GOSPODARZEJ O POW. 13,7m ²
PROJEKTOWANE ELEMENTY MALEJ ARCHITEKTURY:	
	PROJEKTOWANA ALTANA
	PROJEKTOWANE ŁAWKI
	PROJEKTOWANY STÓŁ
	PROJEKTOWANE BECZKI OGRODOWE
	PROJEKTOWANE KOSZE
	PROJEKTOWANE NISKIE OGRODOWE OPRAWY OŚWIETLENIOWE
	PROJEKTOWANE MIEJSCA NA GRILLA OGRODOWEGO
	PROJEKTOWANY TRZEPAK
PROJEKTOWANE NAWIERZCHNIE:	
	PROJEKTOWANA NAWIERZCHNIA UTWARDZONA - KOSTKA GRANITOWA
	PROJEKTOWANA NAWIERZCHNIA UTWARDZONA - KAMIEŃ POLNE
	PROJEKTOWANA NAWIERZCHNIA UTWARDZONA - KOSTKA PROSTOKĄTNA SZARA
	PROJEKTOWANA NAWIERZCHNIA UTWARDZONA - KOSTKA PROSTOKĄTNA CZERWONA
	PROJEKTOWANA NAWIERZCHNIA - MIEJSCA SPOTKAŃ GEOKRATA
	PROJEKTOWANA ZIELEŃ URZĄDZONA - OGRODY, SKRZYŃE WARZYWNE, BYLINY I KWIATY
	PROJEKTOWANE PŁYTY BETONOWE - DOJŚCIE DO OGRODU



Potwierdzam, że niniejszy dokument został opracowany w wyniku prac geodezyjnych i kartograficznych, których rezultaty zawiera operat techniczny pozytywnie zweryfikowany. Jednocześnie informuję, iż jestem świadomy odpowiedzialności karnej za złożenie fałszywego oświadczenia.

Identyfikator zgłoszenia prac geodezyjnych	6640.170.2024
Organ służby geodezyjnej, który otrzymał zgłoszenie	Starosta zgierski
Wykonawca prac geodezyjnych	GEOMAX Maciej Radczyk
Nr oraz data sporządzenia dokumentu zawierającego wynik pozytywnej weryfikacji	Protokół weryfikacji nr 6640.170.2024_67958 z dn.05.02.2024 r.
Imię i nazwisko oraz nr uprawnień zawodowych kierownika prac	Zdzisław Galus nr 17808

Niniejsza wydruk stanowi kopię zdigitalizowanej wersji mapy zasadniczej w skali 1:500 do celów projektowych zaewidencjonowanej w Zgierskim Ośrodku Geodezji pod nr. 6640.170.2024 w dniu 05.02.2024r

Mapa do celów projektowych została wykonana bez ustalenia obciążeń służebnościami gruntowymi.

Nie wyklucza się istnienia w terenie innych, nie wykazanych na niniejszej mapie urządzeń podziemnych, które nie były zgłoszone do inwentaryzacji lub o których brak jest informacji w instytucjach branżowych.

W miejscach oznaczonych ① ② Brak danych branżowych i możliwości pomiaru. Próba wykrycia aparaturą nie dała rezultatu. Proszę uważać przy pracach ziemnych.

pow. zgierski
m. Zgierz 102003_1
Obręb: 129
102003_1.0129
działki: wg zakresu
ul. Narutowicza/Rembowskiego

Mapa do celów projektowych
skala 1:500

Mapę niniejszą wykonano na podstawie materiałów SIT sekcje nr 6.165.33.11.2.2 (ukł.2000), 112.432.2232, 11.432.2234 (ukł.1965) oraz pomiaru terenowego z m-ca stycznia 2024r.

1. Układ współrzędnych: „2000”
2. Układ wysokościowy: „60”

Wykonawca: GEODEZYJNA OBSŁUGA INWESTYCJI



GEOMAX Maciej Radczyk
90-708 Łódź, ul. A. Próchnika 24
e-mail: geomax@geomax.net.pl
tel. 501-444-823, 510-067-147

ID: 6640.170.2024
L.ks.rob. 16/2024

WYKONAWCA MAPY
Krzysztof Radczyk

Łódź, dn. 19.01.2024r

Uwaga:

Mapa d/c projektowych została wykonana bez ustalenia obciążeń służebnościami gruntowymi.

Investor:	Gmina Miasto Zgierz 95-100 Zgierz. Pl. Jana Pawła II 16	
Generalny Wykonawca:	KEMADA SP Z O O 90-562 Łódź, ul. Łąkowa 3/5	
Architekt:	"STASZEWSKY ZIÓŁKOWSCY ARCHITEKCI" 90 - 312 Łódź Pl.Zwycięstwa 2 tel./fax. 676 30 73, e-mail: biuro@szarch.pl	
TEMAT:	Stworzenie Kwitnących Ogródków w Mieście Tkaczy" w ramach projektu: „Zgierz - nowoczesne miasto po godzinach”.	
ADRES INWEST.:	Zgierz , obręb Z-129 ul. Narutowicza 4a , dz. nr 19 ul. Narutowicza 7 , dz. nr. 30, ul. Narutowicza 11 , dz. nr 32 ul. Narutowicza 13 , dz. nr 33 ul. Narutowicza 15 , dz. nr. 34 ul. Rembowskiego 2, dz. nr 524/1	
RODZAJ OPRAC.:	PROJEKT BUDOWLANY	
BRANŻA:	ARCHITEKTURA	PODPIS:
AUTOR:	mgr inż. arch. Marcin Ziółkowski upr. bud. nr 128/01/WŁ	
SPRAWDZAJĄCY:	mgr inż. arch. Roman Staszewski upr. bud. nr 87/94/WŁ	
WSPÓŁPRACA:	mgr inż. arch. Olga Staszewska mgr inż. arch. Agnieszka Ziółkowska	
TYTUŁ RYS. :	PROJEKT ZAGOSPODAROWANIA TERENU	
SKALA:	DATA: 1 : 500	NR RYS: PZT-1
	02.2024	