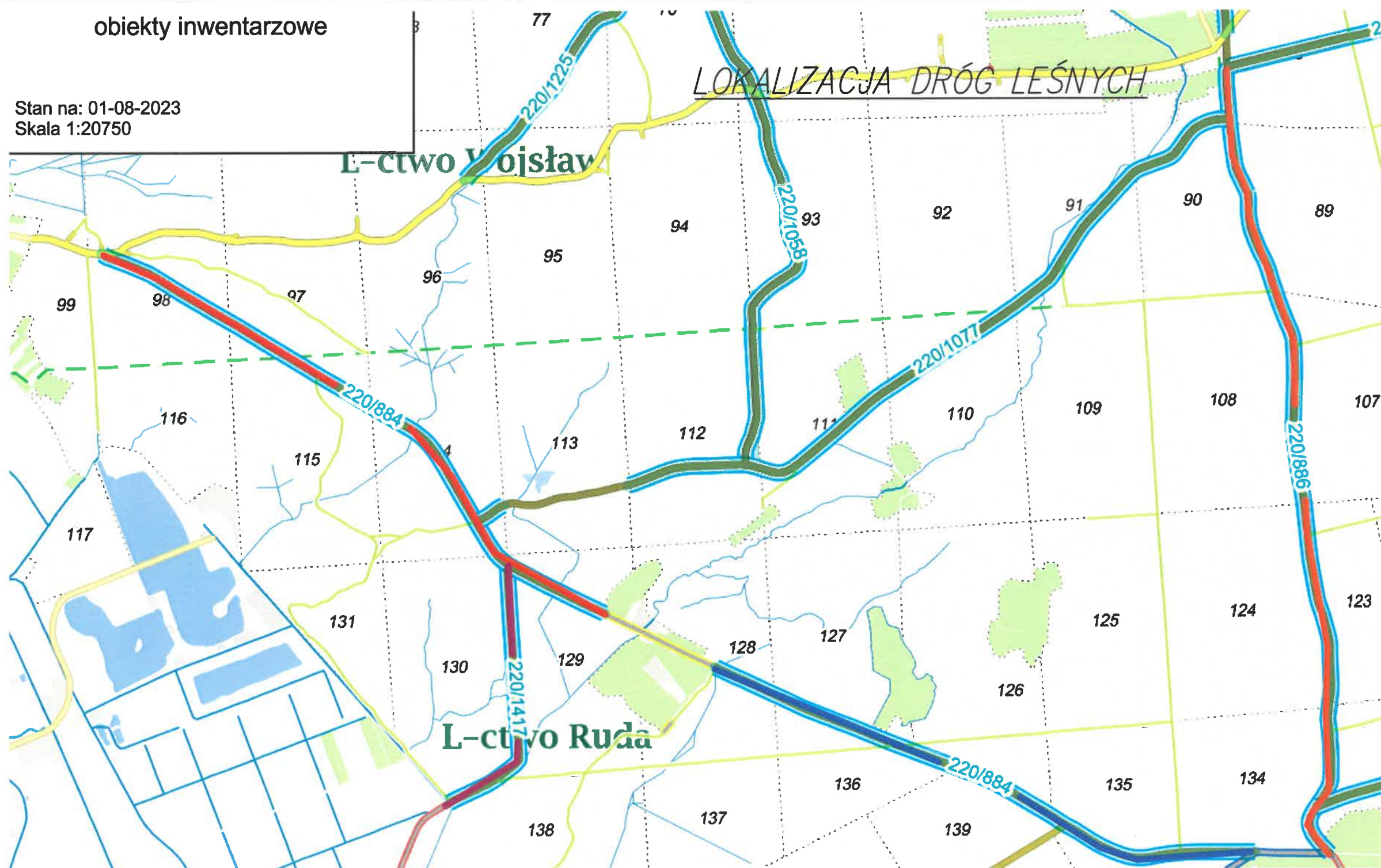


obiekty inwentarzowe

Stan na: 01-08-2023
Skala 1:20750

LOKALIZACJA DRÓG LEŚNYCH



LEGENDA

- Droga leśna nr 24 (nr inw. 220/884) km 0+000 - km 2+241
- Droga leśna nr 19 (nr inw. 220/884) km 0+000 - km 2+102
- Droga leśna nr 13 (nr inw. 220/886) km 0+000 - km 2+555
- Droga leśna nr 26 (nr inw. 220/1417) km 0+000 - km 0+689

UWAGA: Remont cząstkowy nawierzchni jezdni poprzez uzupełnianie miejscowe ubytków nawierzchni zgodnie z rysunkiem R-1 na całej długości jezdni zgodnie z zaznaczonym kilometrażem

Nazwa inwestycji:
PRACE UTRZYMANIOWE DRÓG LEŚNYCH nr 24,19,13,15, 26,40,16,17,22,31 będących w zarządzie Nadleśnictwa Tuszyna

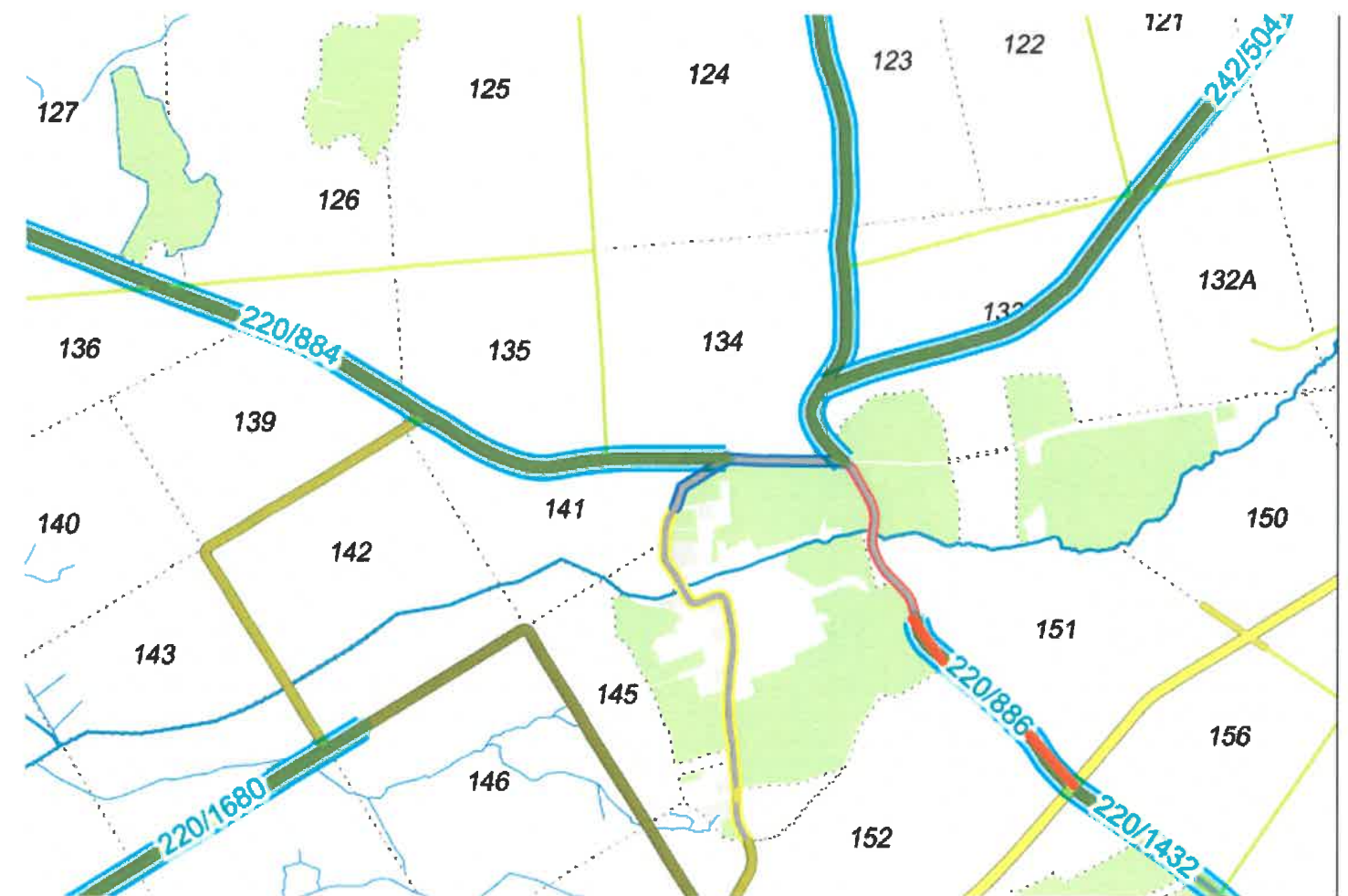
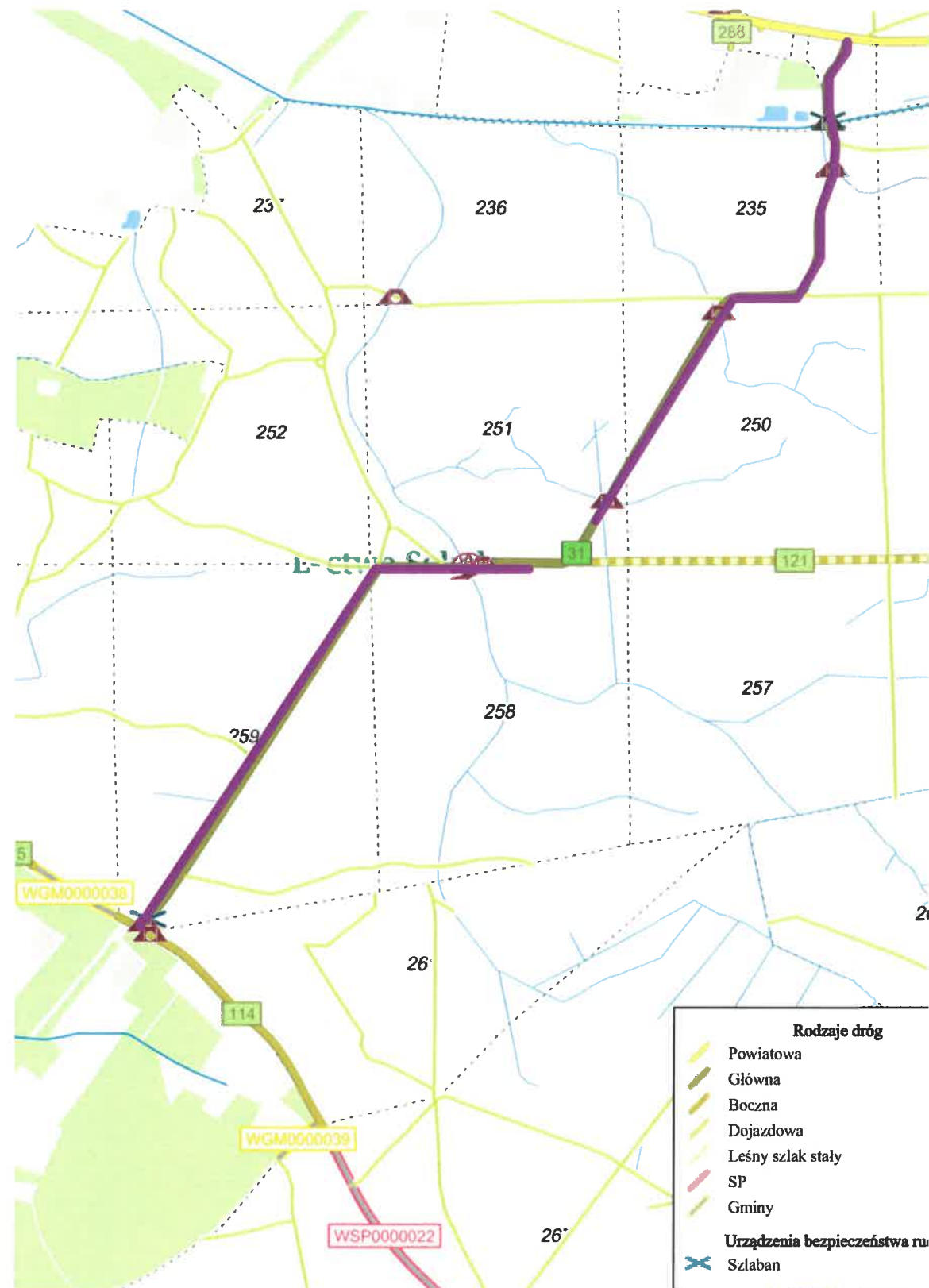
Inwestor:
Państwowe Gospodarstwo Leśne -Lasy Państwowe -Nadleśnictwo Tuszyna
Tuszyna 147 39-321 Tuszyna

Etap:
DOKUMENTACJA TECHNICZNA PRAC UTRZYMANIOWYCH

Tytuł rysunku:
LOKALIZACJA DRÓG LEŚNYCH

Funkcja:	Imię i Nazwisko:	Uprawnienia:	Podpis:
Projektant:	mgr inż. Ryszard Witek	PDK/0065/P000/17	
Branka drogowa			
Data:	Faza:	Skala:	Nr rysunku:
08.2023r.	PT	-	L-1

LOKALIZACJA DRÓG LEŚNYCH



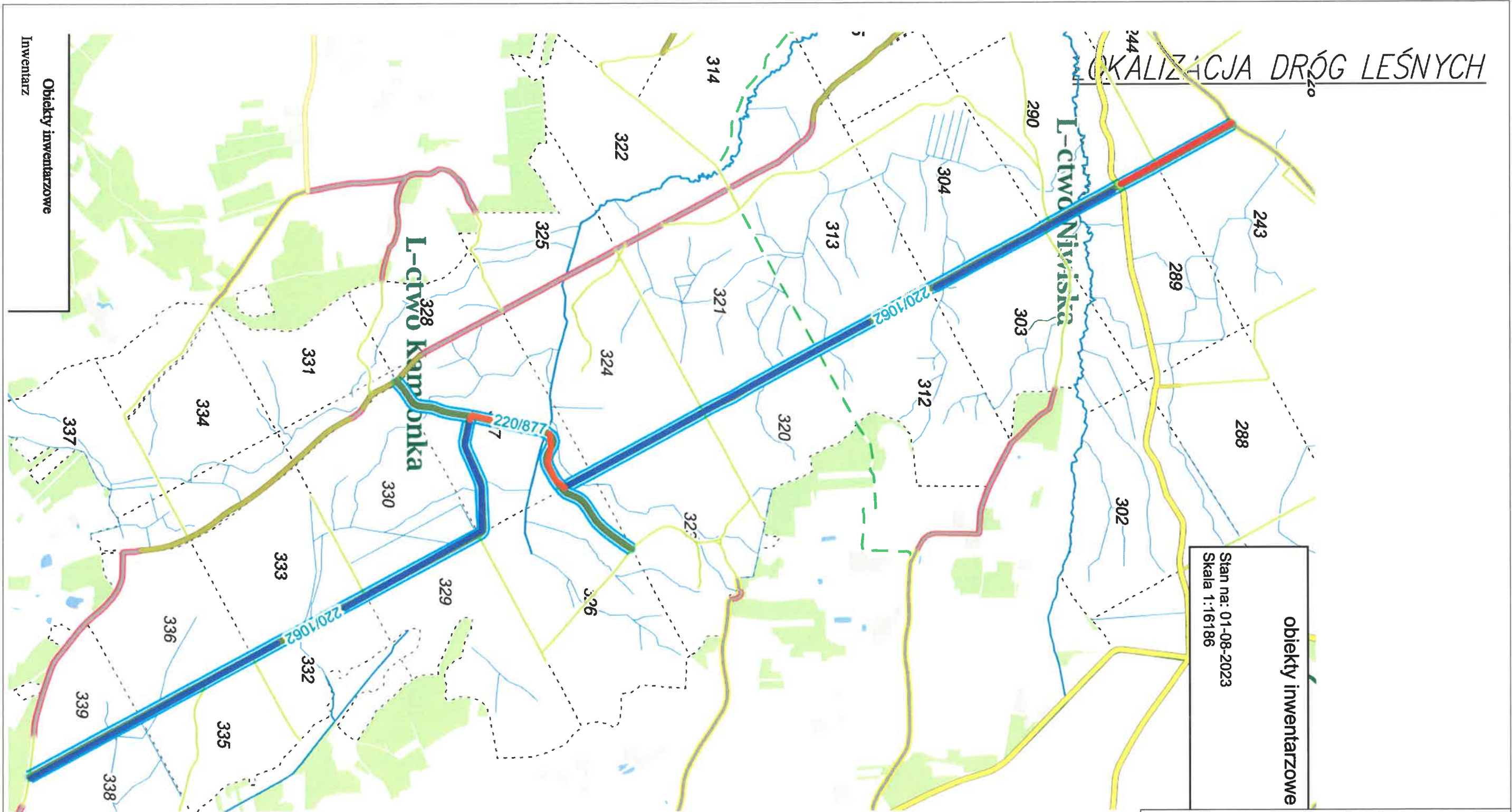
LEGENDA

- Droga leśna nr 15 (nr inw. 220/886) km 0+000 - km 0+526
- Droga leśna nr 31 (nr inw. 220/1415) km 0+000 - km 2+1415

UWAGA:

Remont częściowy nawierzchni jezdni poprzez uzupełnianie miejscowe ubytków nawierzchni zgodnie z rysunkiem R-1 na całej długości jezdni zgodnie z zaznaczonym kilometrażem

Nazwa inwestycji:			
PRACE UTRZYMANIOWE DRÓG LEŚNYCH nr 24,19,13,15, 26,40,16,17,22,31 będących w zarządzie Nadleśnictwa Tuszyna			
Inwestor:			
Państwowe Gospodarstwo Leśne -Lasy Państwowe -Nadleśnictwo Tuszyna Tuszyna 147 39-321 Tuszyna			
Etap:			
DOKUMENTACJA TECHNICZNA PRAC UTRZYMANIOWYCH			
Tytuł rysunku:			
LOKALIZACJA DRÓG LEŚNYCH			
Funkcja:	Imię i Nazwisko:	Uprawnienia:	Podpis:
Projektant:	mgr inż. Ryszard Witek	PDK/0065/POOD/17	mgr inż. Ryszard Witek
Branża drogowa			uprawniony do projektowania bez ograniczeń w zakresie inżynierii drogowej Upr. Nr PDK/0065/POOD/17
Data:	Faza:	Skala:	Nr rysunku:
08.2023r.	PT	-	L-2



LOKALIZACJA DRÓG LEŚNYCH

Obiekt inwentarzowe

atr

Piaskowice

Trzciana


Obiekt inwentarzowe

Stan na: 01-08-2023

Skala 1:17186

Stan na: 01-08-2023
Skala 1:17186

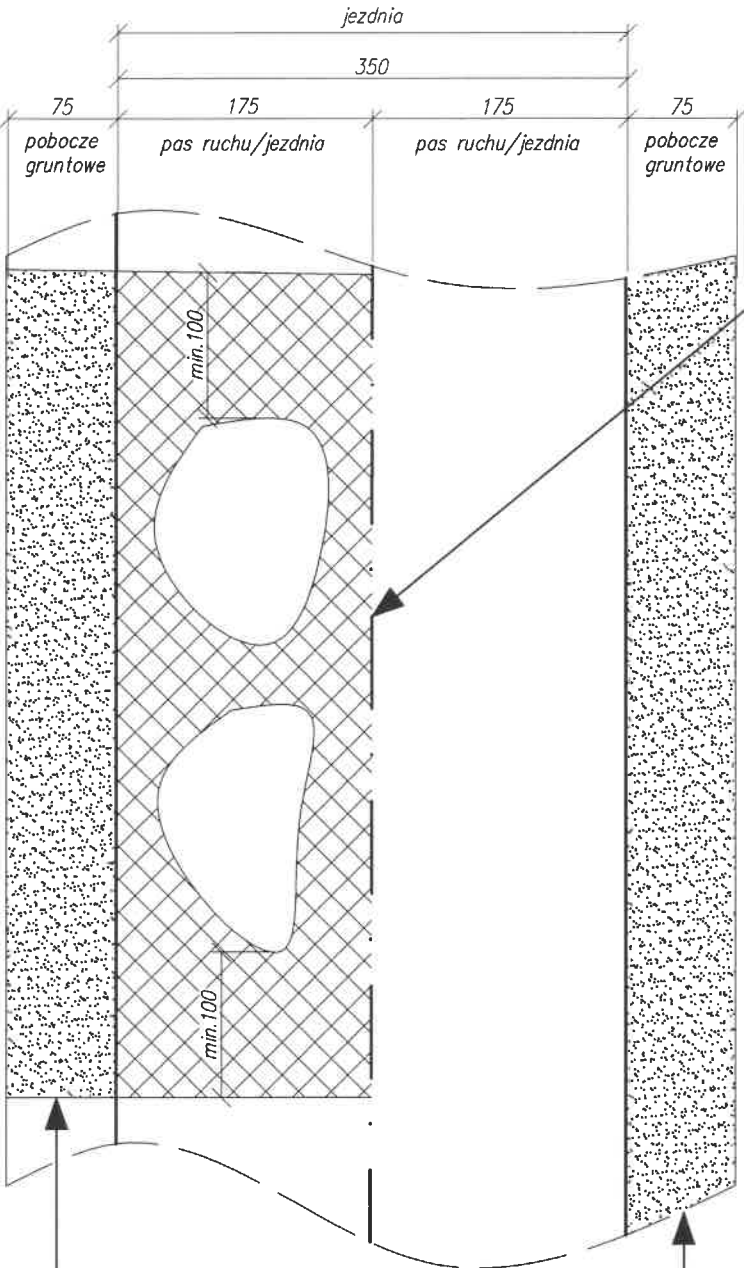
UWAGA: Remont cząstkowy nawierzchni jezdni poprzez uzupełnianie miejscowych ubytków nawierzchni zgodnie z rysunkiem R-1 na całej długości jezdni zgodnie z zaznaczonym kilometrażem

Nazwa inwestycji:			
PRACE UTRZYMANIOWE DRÓG LEŚNYCH nr 24,19,13,15, 26,40,16,17,22,31 będących w zarządzie Nadleśnictwa Tuszyna			
Inwestor: Państwowe Gospodarstwo Leśne -Lasy Państwowe -Nadleśnictwo Tuszyna Tuszyna 147 39-321 Tuszyna			
Etap: DOKUMENTACJA TECHNICZNA PRAC UTRZYMANIOWYCH			
Tytuł rysunku: LOKALIZACJA DRÓG LEŚNYCH			
Funkcja:	Imię i Nazwisko:	Uprawnienia:	Podpis:
Projektant: Branża drogowa	mgr inż. Ryszard Witek	PDK/0065/P00D/17	
Data: 08.2023r.	Faza: PT	Skala: -	Nr rysunku: L-4

DOKUMENTACJA TECHNICZNA PRAC UTRZYMANIOWYCH DRÓG LEŚNYCH

WIDOK Z GÓRY

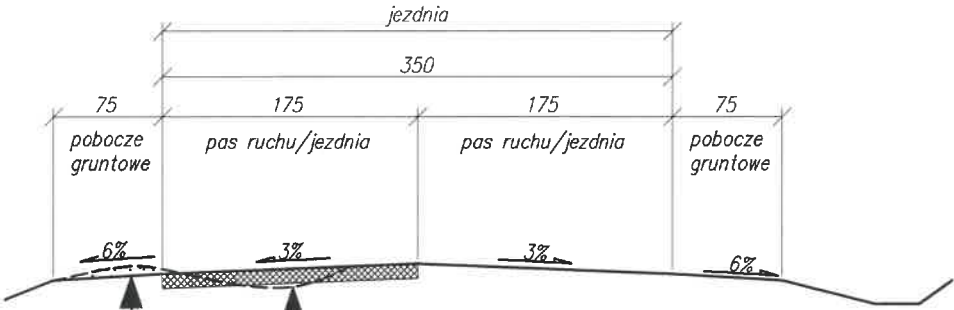
Skala 1:50



Remont cząstkowy jezdni poprzez zruszenie/spulchnienie istniejącej nawierzchni w miejscu występowania ubytków kruszywa na głębokość min. 10cm i długości min. 1,00 m poza istniejący ubytek wraz z uzupełnieniem kruszywem łamanym 0-31,5 mm, ponownym wyprofilowaniem i zagęszczeniu nawierzchni do $I_s = 0,98$ oraz miatowaniem grysem kamiennym 0-4 mm

PRZĘKRÓJ POPRZECZNY TYPOWY

Skala 1:50



Remont cząstkowy jezdni poprzez zruszenie/spulchnienie istniejącej nawierzchni w miejscu występowania ubytków kruszywa na głębokość min. 10cm i długości min. 1,00 m poza istniejący ubytek wraz z uzupełnieniem kruszywem łamanym 0-31,5 mm, ponownym wyprofilowaniem i zagęszczeniu nawierzchni do $I_s = 0,98$ oraz miatowaniem grysem 0-4 mm

Remont istniejącego pobocza poprzez mechaniczne ścięcie poboczy lub uzupełnienie ewentualnych ubytków gruntem rodzimym z zagęszczeniem – nadmiar gruntu do odwiezienia na odległość do 1 km – miejsce wskaże Zamawiający

UWAGI:

W przypadku występowania wyrobisk / zawyżonych poboczy po obu stronach jezdni wykonać analogiczne na całej szerokości nawierzchni

Zruszenie kruszywa łamanego wykonywać co najmniej na szerokości pasa ruchu lub całej szerokością jezdni

Przed wykonaniem zruszenia konstrukcji jezdni wyrobiska oczyścić z namotu, części organicznych oraz usunąć zastoisko wody

Miatowanie nawierzchni po wykonaniu naprawy ubytku wykonać grysem 0-4mm z zagęszczeniem walcem gumionym

Remont istniejącego pobocza poprzez mechaniczne ścięcie poboczy lub uzupełnienie ewentualnych ubytków gruntem rodzimym z zagęszczeniem – nadmiar gruntu do odwiezienia na odległość do 1 km – miejsce wskaże Zamawiający

DROGA nr inw. 220/884

Droga nr 24 Leśnictwo Ruda i Wojstaw (km 0,000 – km 2+241)

Droga nr 19 Leśnictwo Ruda (km 0,000 – km 2+102)

DROGA nr inw. 220/886

Droga nr 13 Leśnictwo Ruda (km 0,000 – km 2+555)

Droga nr 15 Leśnictwo Ruda (km 0,000 – km 0+526)

DROGA nr inw. 220/1417

Droga nr 26 Leśnictwo Ruda (km 0,000 – km 0+689,00)

DROGA nr inw. 242/335

Droga 40 nr Leśnictwo Piatkowice (km 0,000 – km 3+283,00)

DROGA nr inw. 220/1062

Droga 16 nr Leśnictwo Niwiska (km 0,000 – km 0+450,00)

Droga 17 nr Leśnictwo Niwiska i Kamionka (km 0,000 – km 4+400,00)

DROGA nr inw. 220/877

Droga 22 nr Leśnictwo Kamionka (km 0,000 – km 0+483)

DROGA nr inw. 220/1415

Droga 31 nr Leśnictwo Sokole (km 0,000 – km 2+439)

Nazwa inwestycji: PRACE UTRZYMANIOWE DRÓG LEŚNYCH nr 24, 19, 13, 15, 26, 40, 16, 17, 22, 31 będących w zarządzie Nadleśnictwa Tuszyna			
Inwestor: Państwowe Gospodarstwo Leśne - Lasy Państwowe - Nadleśnictwo Tuszyna Tuszyna 147 39-321 Tuszyna			
Etap: PROJEKT TECHNICZNY			
Tytuł rysunku: Schemat wykonania prac utrzymaniowych dróg leśnych			
Funkcja:	Imię i Nazwisko:	Uprawnienia: mgr inż. Ryszard Witek uprawniony do projektowania bez ograniczeń w specjalności inżynierii drogowej Up. Nr PDK/0065/POOD/17	
Projektant: Branża drogowa	mgr inż. Ryszard Witek	PDK/0065/POOD/17	
Data: 08.2023r.	Faza: PT	Skala: 1:50	Nr rysunku R-1