

STAROSTA ALEKSANDROWSKI

ul. Słowackiego 8

87-700 Aleksandrów Kujawski

Aleksandrów Kujawski, dnia 8 maja 2023 r.

KT.Kn.7121.67.2023.PK

projekt nr 1319.

Na podstawie art. 10 ust. 5 ustawy z dnia 20 czerwca 1997 r. Prawo o ruchu drogowym (Dz. U. z 2022 r., poz. 988 ze zm.) i § 3 ust. 1 pkt 3 rozporządzenia Ministra Infrastruktury z dnia 23 września 2003 r. w sprawie szczegółowych warunków zarządzania ruchem na drogach oraz wykonywania nadzoru nad tym zarządzaniem (T.j. Dz. U. z 2017 r. poz. 784) po rozpatrzeniu wniosku Biuro Projektowe i nadzór budowlany Marian Ziemecki, Pl. K. Jagiellończyka 17, 87-730 Nieszawa i zapoznaniu się z opinią Urzędu Gminy w Aleksandrowie Kujawskim, Zarządu Dróg Powiatowych w Aleksandrowie Kujawskim oraz Komendanta Powiatowego Policji w Aleksandrowie Kujawskim

ZATWIERDZAM

czasową organizację ruchu, w zakresie połączenia z drogami publicznymi, dla drogi gminnej w miejscowości Plebanka łączącej drogę powiatową nr 2607C z drogą gminną nr 160218C, w związku z jej przebudową, zgodnie z załączonym projektem organizacji ruchu z marca 2023 r.,

Termin wprowadzenia zatwierdzonej organizacji ruchu do dnia 31.12.2024 r. Przywrócenie stałej organizacji ruchu, bezpośrednio po zakończeniu robót, w terminie do dnia 31.12.2024 r.

Zgodnie z § 12 ust.1 cyt. na wstępie rozporządzenia, jednostka wprowadzająca organizację ruchu zawiadomi Starostwo Powiatowe w Aleksandrowie Kujawskim, zarząd drogi oraz Komendanta Powiatowego Policji w Aleksandrowie Kujawskim o terminie jej wprowadzenia, co najmniej na 7 dni przed dniem wprowadzenia organizacji ruchu, powołując się na numer zatwierdzenia projektu.

W przypadku braku stosownego powiadomienia niniejsze zatwierdzenie traci ważność.

Z up. STAROSTY

Piotr Kawiuczński
Zastępca Naczelnika
Wydziału Komunikacji i Transportu

Otrzymują:

1. Wnioskodawca + 3 egz. projektu + klauzula informacyjna RODO,
2. A/a.

Do wiadomości:

1. Komenda Powiatowa Policji w Aleksandrowie Kujawskim,
2. Zarząd Dróg Powiatowych w Aleksandrowie Kujawskim,
3. Urząd Gminy w Aleksandrowie Kujawskim.

KLAUZULA INFORMACYJNA

- 1.) Administratorem Pani/Pana danych osobowych przetwarzanych w Starostwie Powiatowym w Aleksandrowie Kujawskim jest Starosta Aleksandrowski, ul. Słowackiego 8, 87-700 Aleksandrów Kujawski, zwany dalej Administratorem.
- 2.) Dane kontaktowe Inspektora Ochrony Danych Osobowych, który udzieli Państwu wszelkich informacji w zakresie ochrony danych osobowych: Dariusz Podsiadlak, e-mail: iod@rodoinspektor24.pl.
- 3.) Pani/Pana dane osobowe przetwarzane będą w celu realizacji zadań ustawowych, w związku z zarządzaniem ruchem na drogach.
- 4.) Podstawą przetwarzania Pani/Pana danych osobowych jest art. 6 ust. 1 lit. c, Rozporządzenia Parlamentu Europejskiego i Rady (UE) 2016/679 z dnia 27 kwietnia 2016 r. w sprawie ochrony osób fizycznych w związku z przetwarzaniem danych osobowych i w sprawie swobodnego przepływu takich danych oraz uchylenia dyrektywy 95/46/WE (ogólne rozporządzenie o ochronie danych) z dnia 27 kwietnia 2016 r. (Dz.Urz.UE, L Nr 119/1).
- 5.) Pani/Pana dane osobowe mogą być przetwarzane również przez podmioty, z którymi Administrator zawarł umowy powierzenia przetwarzania danych osobowych, w szczególności w zakresie obsługi informatycznej, prawnej, księgowej, ochrony osób i mienia lub ochrony danych osobowych, a także przez podmioty, którym Administrator udostępnia dane osobowe na podstawie przepisów prawa, w szczególności organom ścigania, organom kontrolnym.
- 6.) Na zasadach określonych przepisami RODO posiada Pani/Pan prawo do:
 - żądania od Administratora dostępu do swoich danych osobowych, ich sprostowania, usunięcia lub ograniczenia przetwarzania danych osobowych,
 - wniesienia sprzeciwu wobec przetwarzania;
 - otrzymywania kopii danych osobowych podlegających przetwarzaniu;
 - wniesienia skargi do organu nadzorczego tj. Urzędu Ochrony Danych Osobowych;
 - cofnięcia zgody na przetwarzanie danych osobowych – w przypadku udzielenia takiej zgody.

Z zastrzeżeniem, że niektóre żądania mogą być ograniczone ze względu na przepisy prawa.
- 7.) Pani/Pana dane osobowe będą przechowywane przez okres wykonywania zadań, o których mowa w pkt 3 oraz przez wymagany w świetle obowiązującego prawa okres po zakończeniu ich wykonywania w celu ich archiwizowania oraz ewentualnego dochodzenia roszczeń, a także w interesie publicznym, do celów badań naukowych lub historycznych lub do celów statystycznych.
- 8.) Pani/Pana dane osobowe nie podlegają zautomatyzowanemu podejmowaniu decyzji, w tym profilowaniu.
- 9.) Pani/Pana dane osobowe nie będą przekazane do państwa trzeciego lub organizacji międzynarodowej.

PROJEKT CZASOWEJ ORGANIZACJI RUCHU

NAZWA: **Przebudowa drogi gminnej w miejscowości Plebanka łączącej drogę powiatową nr 2607C z drogą gminną nr 160218C**

BRANŻE: drogowa

INWESTOR: Gmina Wiejska Aleksandrów Kujawski
 ul. Słowackiego 12
 87-700 Aleksandrów Kujawski

JEDNOSTKA Biuro projektowe i nadzór budowlany Marian Ziemecki
PROJEKTUJĄCA: Pl. K. Jagiellończyka 17
 87-730 Nieszawa

funkcja, specjalność, zakres	osoba, uprawnienia	podpis
projektant <i>specjalność inżynierska</i> <i>drogowa</i> branża drogowa	mgr inż. Andrzej Stachowicz GP.I.7342/324/TO/94	

Nieszawa, marzec 2023r.

ZAWARTOŚĆ OPRACOWANIA

1. Strona tytułowa
2. Zawartość opracowania
3. Karta uzgodnień
4. Opis techniczny
 - Podstawa opracowania
 - Przedmiot i zakres opracowania
 - Opis stanu istniejącego
 - Zmiany w organizacji ruchu i oznakowaniu
 - Zagrożenie i utrudnienia po wprowadzeniu czasowej organizacji ruchu
 - Oznakowanie i zabezpieczenie robót wykonywanych w pasie drogowym
 - Umieszczanie znaków
 - Warunki realizacji
 - Wprowadzenie czasowej organizacji ruchu
 - Termin ważności projektu
 - Uwagi końcowe
5. Część rysunkowa
 - Plan orientacyjny
 - Plan sytuacyjny

KARTA UZGODNIEŃ

PROJEKT CZASOWEJ ORGANIZACJI RUCHU

Przebudowa drogi gminnej w miejscowości Plebanka łączącej drogę powiatową nr 2607C
z drogą gminną nr 160218C

1. Zarząd Dróg Powiatowych w Aleksandrowie Kujawskim z/s w Odolionie

Uzgodniono bez uwag 18.04.2023r.

KIEROWNIK
Działu Utrzymania Dróg i Mostów

Rafał Sikorski

Zarząd Dróg Powiatowych
w Aleksandrowie Kujawskim
zs. w Odolionie, ul. Szosa Ciechocińska 22
87-700 Aleksandrów Kuj.
Tel./ Fax 54 282-27-45
Regon 910870248, NIP 891-14-13-478

2. Gmina Wiejska Aleksandrów Kujawski

UZGODNIONO POZYTYWIE W ZAKRESIE DROG GMINNYCH.

URZĄD GMINY

87-700 Aleksandrów Kujawski

ul. Słowackiego 12

tel. (054) 282 20 59, fax (054) 282 20 31

woj. kujawsko-pomorskie

NIP 201-12-87-807

04.05.2023.

Kierownik Wydziału Inwestycji
mgr inż. Andrzej Korzeniowski

3. Komenda Powiatowa Policji w Aleksandrowie Kujawskim

z pp. WOJTA

POSTANOWIENIE

Na zasadzie art. 106 § 5 kpa i 124 § 1 kpa oraz Rozporządzenia Ministra Infrastruktury z dnia 23 września 2003 roku w sprawie szczegółowych warunków zarządzania ruchem na drogach oraz wykonywania nadzoru nad tym zarządzeniem, na wniosek zleceniodawcy Biuro Projektowe i Nadzór Budowlany Marian Ziemecki 87-730 Nieszawa ul. PL K Jagiellończyka 17 , inwestor : Gmina Wiejska Aleksandrów Kujawski ul. Słowackiego 12 w przedmiocie wyrażenia opinii do projektu czasowej zmiany organizacji ruchu w związku z przebudową drogi gminnej w miejscowości Plebanka łączącej drogę powiatową nr 2607C z drogą gminną nr 160218C

wyrażam opinię pozytywną

na podstawie przedłożonego projektu czasowej zmiany organizacji ruchu w związku z przebudową drogi gminnej w miejscowości Plebanka łączącej drogę powiatową nr 2607C z drogą gminną nr 160218C

UZASADNIENIE

Geometria i usytuowanie drogi zapewnia widoczność wszystkim uczestnikom ruchu drogowego. Oznakowanie zawarte w projekcie jest zgodne z obowiązującymi przepisami oraz warunkami technicznymi dla sygnałów i znaków drogowych oraz urządzeń bezpieczeństwa ruchu drogowego.

Rozwiązania w zakresie czasowej organizacji ruchu drogowego i oznakowanie są czytelne dla uczestników ruchu, co pozwoli na zapewnienie bezpieczeństwa w ruchu drogowym w związku z przebudową drogi gminnej w miejscowości Plebanka łączącej drogę powiatową nr 2607C z drogą gminną nr 160218C

Pouczenie:


Na niniejsze postanowienie służy zażalenie, które należy złożyć w terminie siedmiu dni od dnia doręczenia postanowienia /art. 141 kpa/ do Komendanta Wojewódzkiego Policji w Bydgoszczy za pośrednictwem Komendanta Powiatowego Policji w Aleksandrowie Kujawskim.

Otrzymują:

☐ Egz. nr 1 – Marian Ziemecki ul. Pl K. Jagiellończyka 17 87-730 Nieszawa

☐ Egz. nr 2 – a/a

☐ Do wiadomości:

Komendant Powiatowy Policji
w Aleksandrowie Kujawskim
woj. kujawsko-pomorskie

Andrzej Kłos

OPIS TECHNICZNY

1. Podstawa opracowania

- Ustawa z dnia 20 czerwca 1997r. Prawo o ruchu drogowym (Dz. U. z 2022r. poz. 988 z późn. zm.),
- Ustawa z dnia 21 marca 1985r. o drogach publicznych (Dz. U. z 2021r., poz. 1376 z późn. zm.),
- Rozporządzenie Ministrów infrastruktury oraz Spraw wewnętrznych i Administracji z dnia 31 lipca 2002 r. w sprawie znaków i sygnałów drogowych (Dz. U. z 2019r. poz. 2310),
- Rozporządzenie Ministra Infrastruktury z dnia 03 lipca 2003 r. w sprawie szczegółowych warunków technicznych dla znaków i sygnałów drogowych oraz urządzeń bezpieczeństwa ruchu drogowego i warunków ich umieszczania na drogach (Dz. U. z 2019r. poz. 2311) wraz z załącznikami 1,2,3,4,
- Rozporządzenie Ministra Infrastruktury z dnia 23 września 2003 r. w sprawie szczegółowych warunków zarządzania ruchem na drogach oraz wykonywania nadzoru nad tym zarządzaniem (Dz. U. z 2017r., poz. 784).

2. Przedmiot i zakres opracowania

Przedmiotem opracowania jest prezentacja sposobu oznakowania drogowego na czas wykonania robót związanych z przebudową drogi gminnej w miejscowości Plebanka łączącej drogę powiatową nr 2607C z drogą gminną nr 160218C.

3. Opis stanu istniejącego

Przedmiotowa droga jest drogą dwukierunkową jednojezdniową. Na przebudowanym odcinku posiada nawierzchnię asfaltową o szerokości jezdni 4,0 m oraz pobocza obustronne utwardzone o zmiennej szerokości. Przebudowywana droga w km 0+000 rozpoczyna się na skrzyżowaniu z drogą powiatową nr 2607C Ośno – Zazdromin, kończy się w km 0+613,91 na skrzyżowaniu z drogą gminną nr 160218C.

4. Zmiany w organizacji ruchu i oznakowaniu

Ze względu na technologię wykonywanych robót przewiduje się prowadzenie robót drogowych w dwóch etapach czasowej organizacji ruchu. Projektuje się zamknięcie dla ruchu drogi od skrzyżowania z drogą powiatową nr 2607C do skrzyżowania z drogą gminną nr 160218C na czas prowadzenia robót związanych z budową i skierowanie ruchu na objazd. Objazd dla samochodów będzie poprowadzony drogą gminą nr 160218C, następnie DP nr 2607C. Trasę objazdu wraz z oznakowaniem projektowanym dla etapu pierwszego związanego z budową drogi, zostały przedstawione na rysunkach nr: 2 - 4. Na rys. 5 – 6 przedstawiono sposób oznakowania robót dla etapu drugiego związanego z budową drogi w rejonie skrzyżowań. Na czas objazdu konieczny jest montaż nowych znaków na odcinkach dróg, na których prowadzony będzie objazd zgodnie z rysunkami.

Sposób zabezpieczenia i oznakowania miejsca prowadzonych robót a także organizacja ruchu wynika z technologii robót oraz warunków drogowych. Przyjęte rozwiązania mają na celu zapewnienie bezpieczeństwa ruchu jego uczestnikom oraz osobom wykonującym roboty drogowe.

Technologia wykonywania robót została przyjęta w taki sposób aby w minimalnym zakresie utrudniać ruch pojazdów.

Znaki i urządzenia bezpieczeństwa ruchu umieszczone w związku z robotami będą usuwane – przesuwane w miarę postępu robót oraz zostaną usunięte po zakończeniu etapu robót – pas drogowy po zakończeniu robót zostanie przywrócony do stanu pierwotnego.

W projektowanym oznakowaniu dopuszczono możliwość dojazdu do posesji, jeżeli taka możliwość będzie.

Ponadto wykonawca obowiązany jest do wcześniejszego informowania mieszkańców o sposobie wprowadzanych utrudnień i możliwościach dojazdu do posesji.

Podczas prowadzonych robót należy zapewnić nadzór nad ruchem drogowym, i w przypadkach tego wymagających oprócz tych co zostały zaznaczone na planach oznakowania (między innymi takich jak np. za i wyładunek materiałów budowlanych, urobków oraz podczas wprowadzania czasowej zmiany organizacji ruchu) ruch drogowy sterować ręcznie poprzez personel do tego uprawniony.

5. Zagrożenie i utrudnienia po wprowadzeniu czasowej organizacji ruchu

1. Występujące zagrożenia:

- ruch pojazdów budowy w obszarze inwestycji,
- obecność w pasie drogowym osób prowadzących roboty budowlane,
- niestosowanie się kierujących i pieszych do projektowanych czasowych znaków drogowych.

2. Występujące utrudnienia:

- zakłócenia w płynności ruchu ze względu na wprowadzenie czasowej organizacji ruchu,
- dojazd i dojście do posesji przyległych.

6. Oznakowanie i zabezpieczenie robót wykonywanych w pasie drogowym

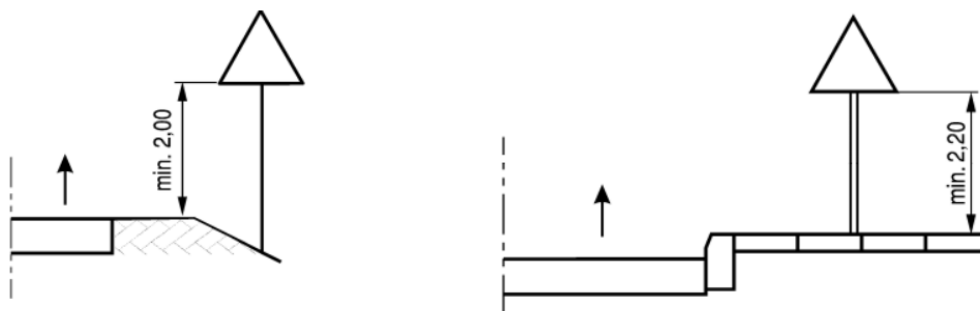
Zabezpieczenie i oznakowanie robót prowadzonych w pasie drogowym powinno być dostosowane do utrudnień na drodze wynikających z prowadzonych robót aby zapewnić bezpieczeństwo wszystkim uczestnikom ruchu jak również osobom wykonującym roboty.

Do oznakowania stosuje się znaki drogowe gr. wielkości duże i urządzenia BRD, które powinny być dobrze widoczne oraz utrzymywane w należytym stanie przez cały okres trwania robót. Znaki powinny być oklejone folią odblaskową typu 2.

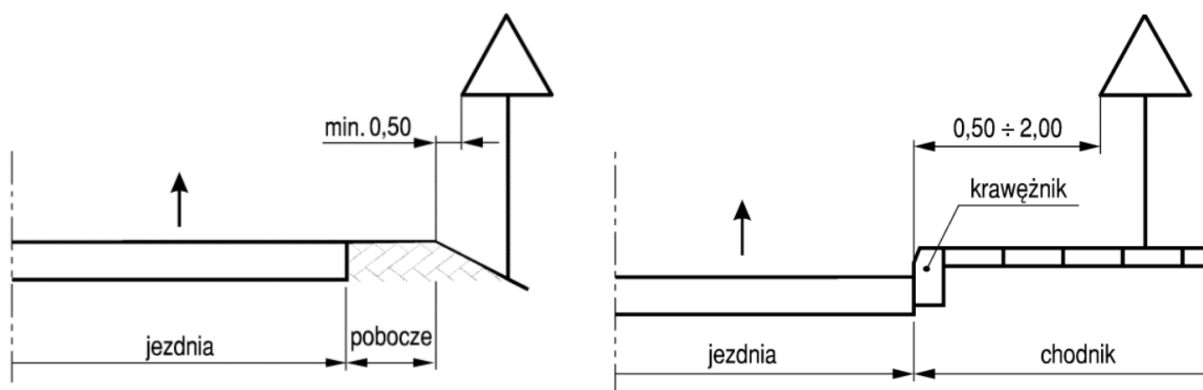
Konstrukcje wsporcze znaków muszą zapewnić ich całkowitą stabilność przez cały okres trwania oznakowania. Wszystkie znaki drogowe pionowe oraz ich konstrukcje wsporcze muszą być wykonane przez producenta posiadającego aprobatę techniczną oraz świadectwo kwalifikacji w zakresie ich wytwarzania, wydane przez IBDiM (Instytut Badawczy Dróg i Mostów) w Warszawie i certyfikat uprawniający do oznaczenia wyrobów znakiem bezpieczeństwa „B” wydany przez ITS (Instytut Transportu Samochodowego) w Warszawie.

7. Umieszczanie znaków

Wysokość umieszczenia znaków – dolnej krawędzi lub najniższej położonego ich punktu nie powinna być mniejsza niż 2,0 m lub 2,20 w przypadku usytuowania na chodniku.



Znaki powinny być umieszczone w odległości nie mniejszej niż 0,5m od krawędzi pobocza bitumicznego lub na poboczu gruntowym w odległości nie mniejszej niż 0,5 m od krawędzi jezdni (lub 0,5-2,0 m w przypadku chodnika).



8. Warunki realizacji

Przed przystąpieniem do robót należy uzyskać zezwolenie na zajęcie pasa drogowego w odpowiednim dla danej drogi zarządzie dróg.

9. Wprowadzenie czasowej organizacji ruchu

Wprowadzenie czasowej organizacji ruchu objętej projektem, zgodnie z § 12 pkt. 1 Rozporządzenia Ministra Infrastruktury, może nastąpić po pisemnym zawiadomieniu przez Wykonawcę Prac, na co najmniej 7 dni przed terminem jej wprowadzenia.

10. Termin ważności projektu

31.12.2024 r.

11. Uwagi końcowe

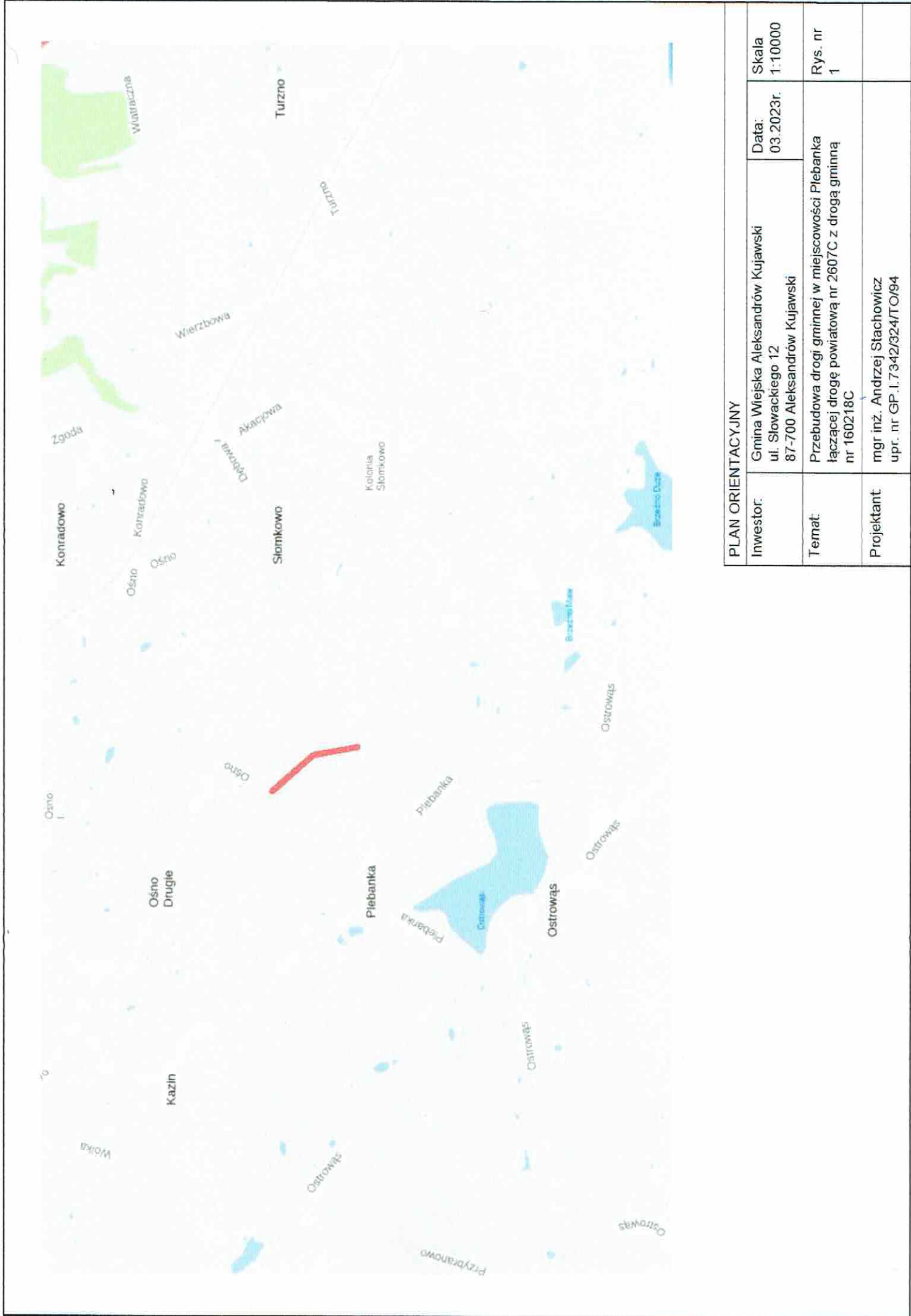
Osoby wykonujące prace w pasie drogowym, powinny być ubrane w odzież ostrzegawczą barwy pomarańczowej lub żółtej z elementami odbłaskowymi.

Wszystkie znaki, należy wykonać i zamontować zgodnie z rozporządzeniem Ministra Infrastruktury z dnia 3 lipca 2003r. w sprawie szczegółowych warunków technicznych dla znaków i sygnałów drogowych oraz urządzeń bezpieczeństwa ruchu drogowego i warunków ich umieszczania na drogach.

Przy umieszczaniu w terenie słupków do znaków drogowych pionowych oraz urządzeń zabezpieczających należy zwrócić uwagę na istniejące uzbrojenie terenu. Roboty ziemne należy wykonywać przy zachowaniu szczególnej ostrożności zgodnie z przepisami BHP.

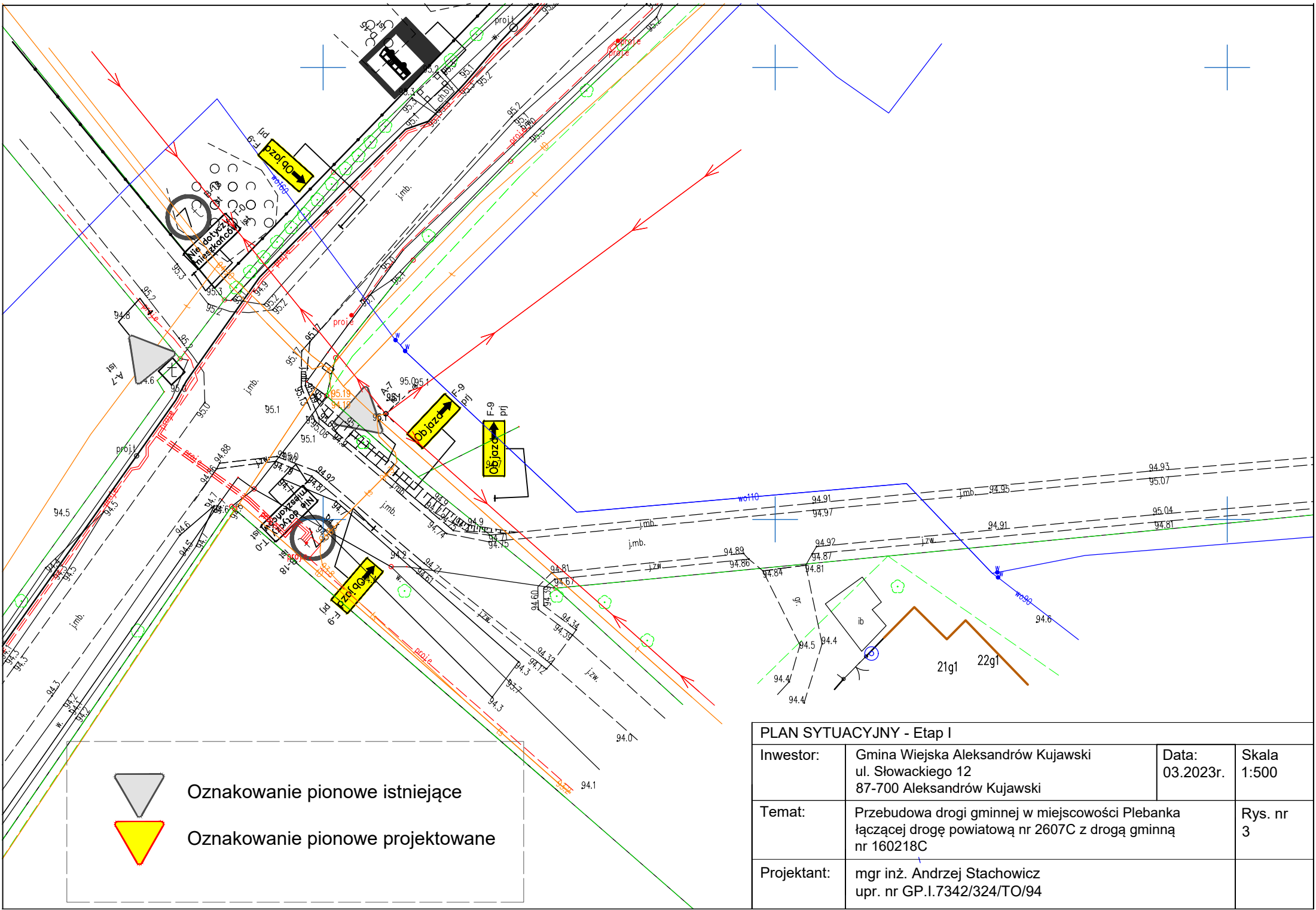
Po zakończeniu robót wykonawca zobowiązany jest do przywrócenia pasa drogowego do stanu pierwotnego oraz usunięcia wszystkich elementów czasowego oznakowania.

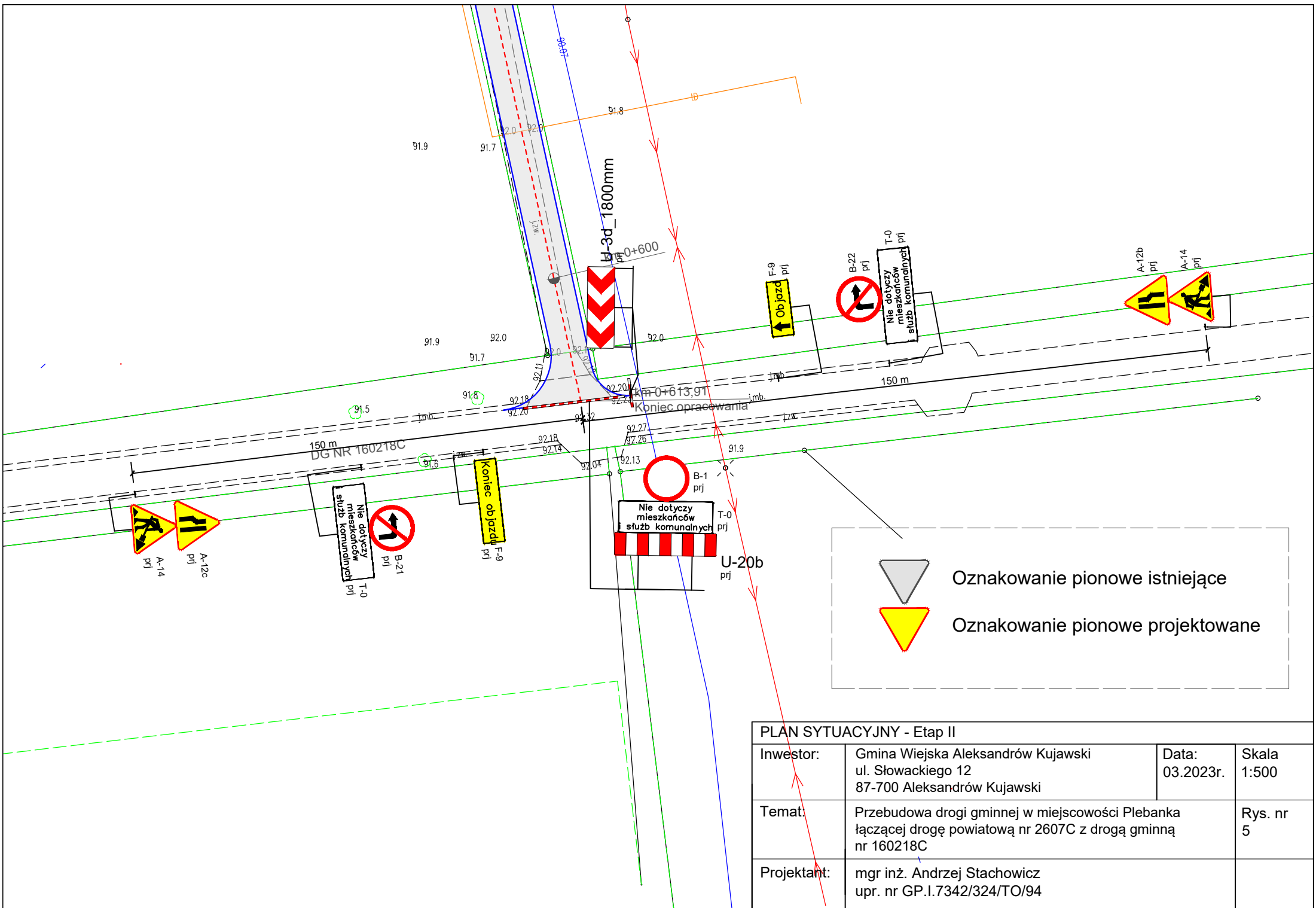
Opracował:



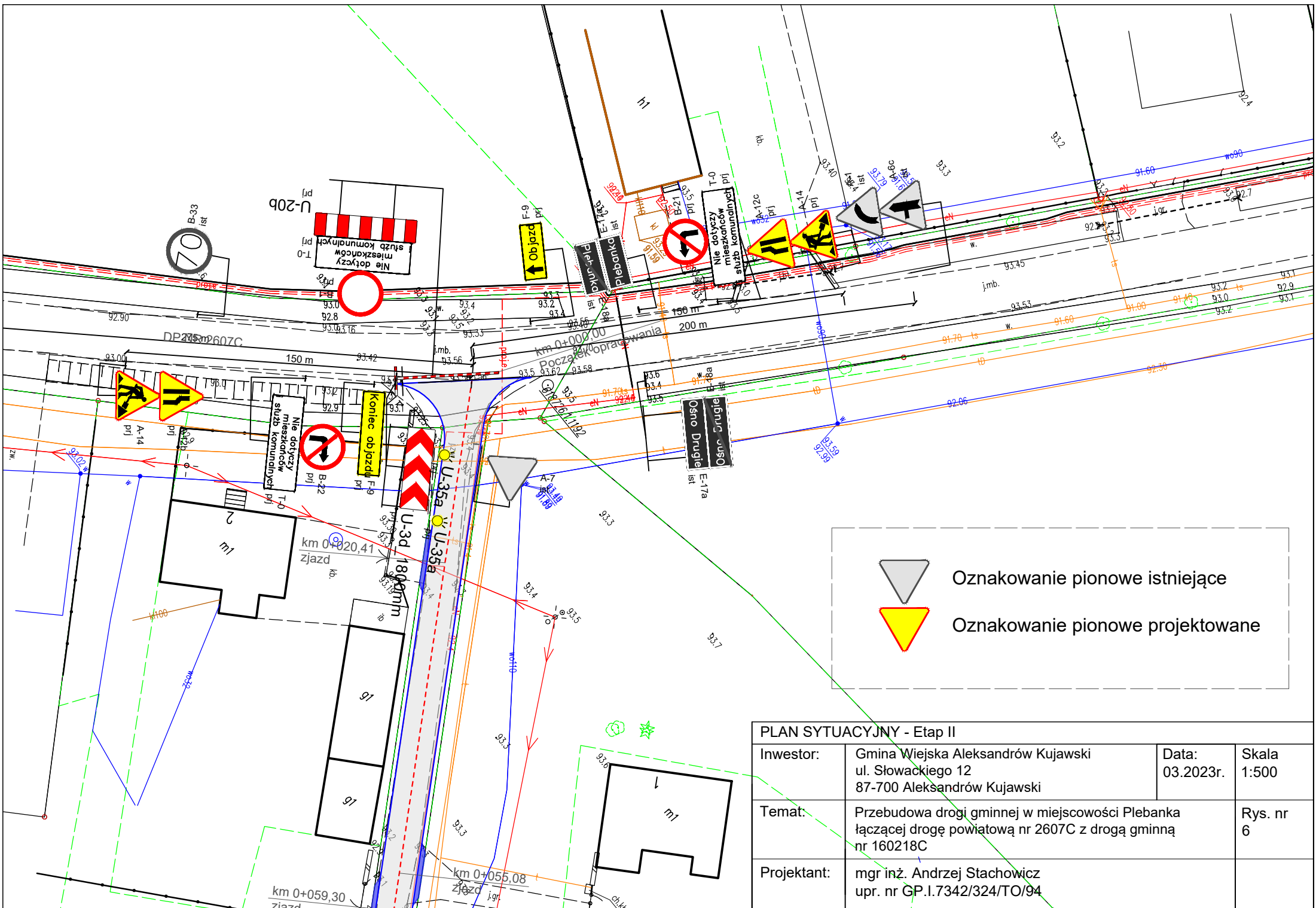
PLAN ORIENTACYJNY

Investor:	Gmina Wiejska Aleksandrów Kujawski ul. Słowackiego 12 87-700 Aleksandrów Kujawski	Data: 03.2023r.	Skala 1:10000
Temat:	Przebudowa drogi gminnej w miejscowości Plebanka łączącej drogę powiatową nr 2607C z drogą gminną nr 160218C		
Projektant:	mgr inż. Andrzej Stachowicz upr. nr GP.I.7342/324/TO/94		
			Rys. nr 1





PLAN SYTUACYJNY - Etap II			
Inwestor:	Gmina Wiejska Aleksandrów Kujawski ul. Słowackiego 12 87-700 Aleksandrów Kujawski	Data: 03.2023r.	Skala 1:500
Temat:	Przebudowa drogi gminnej w miejscowości Plebanka łączącej drogę powiatową nr 2607C z drogą gminną nr 160218C		Rys. nr 5
Projektant:	mgr inż. Andrzej Stachowicz upr. nr GP.I.7342/324/TO/94		



PLAN SYTUACYJNY - Etap II			
Inwestor:	Gmina Wiejska Aleksandrów Kujawski ul. Słowackiego 12 87-700 Aleksandrów Kujawski	Data: 03.2023r.	Skala 1:500
Temat:	Przebudowa drogi gminnej w miejscowości Plebanka łączącej drogę powiatową nr 2607C z drogą gminną nr 160218C	Rys. nr 6	
Projektant:	mgr inż. Andrzej Stachowicz upr. nr GP.I.7342/324/TO/94		