













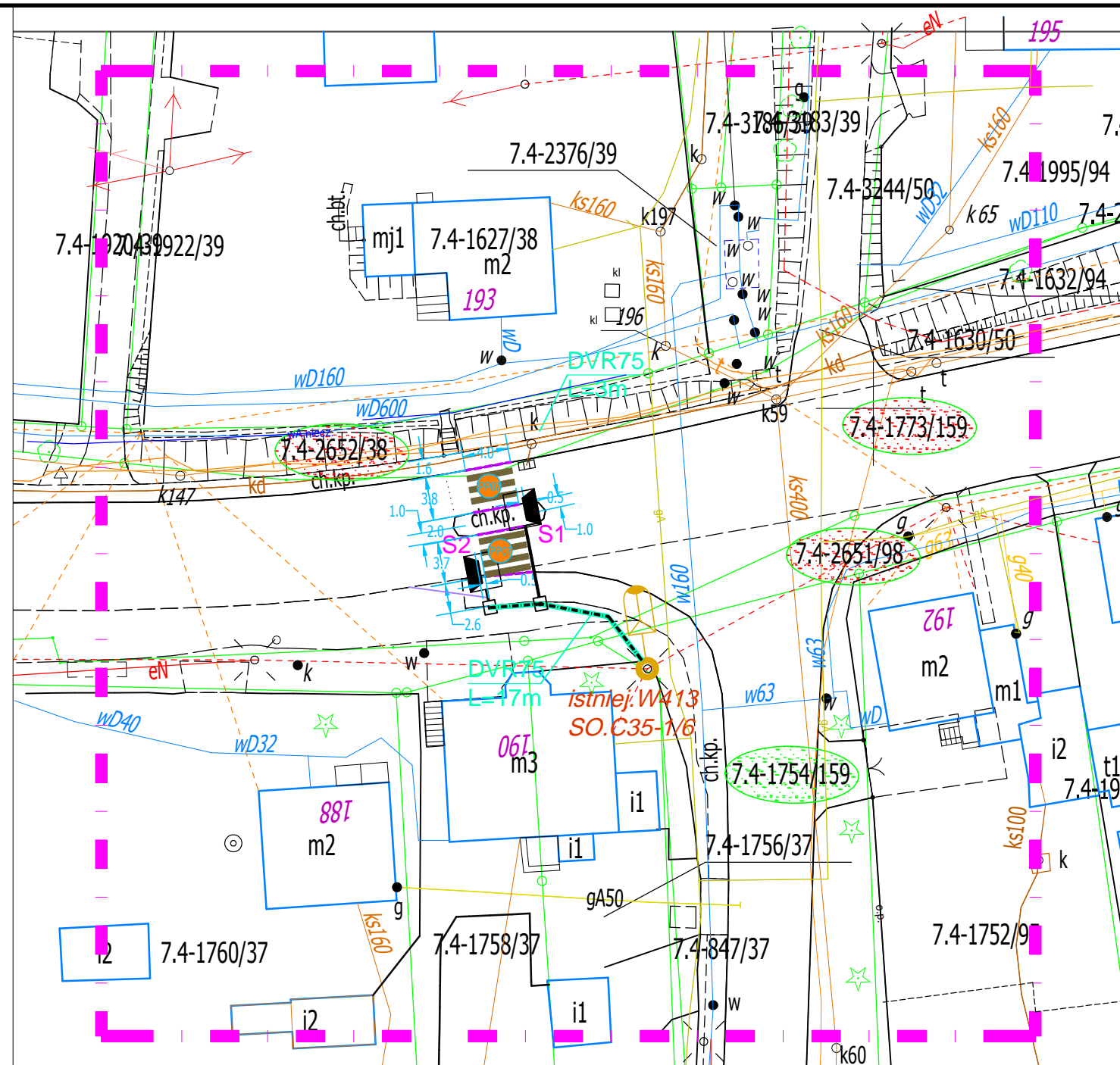
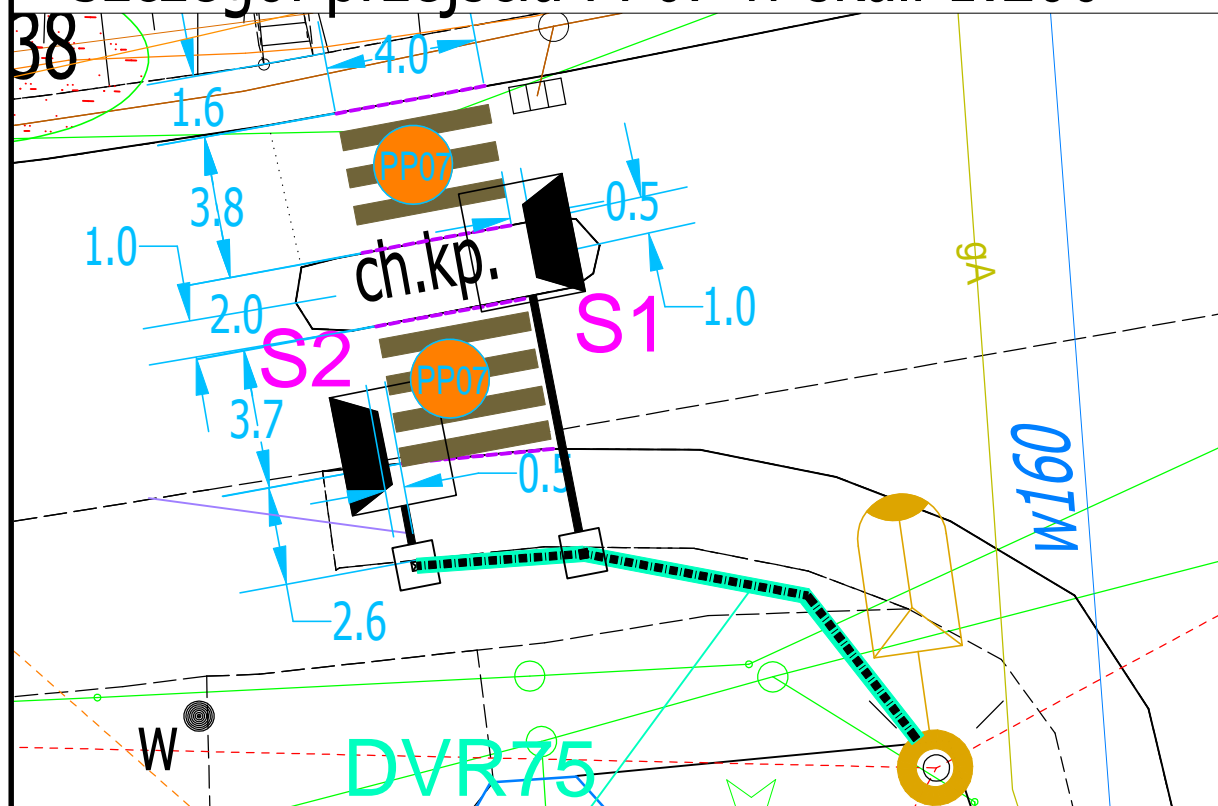
**LEGENDA**

-  - proj. linie kablowe ziemne nN oświetlenia przejść dla pieszych
-  - proj. rury osłonowe karbowane DVR75
-  - proj. rury osn. sztywne RHDPEp metodą przewiertu sterowanego
-  - istniej. słupy sieci oświetleniowej napowietrznej nN
-  - proj. słup sygnalizacyjny z zakończeniem Ø60 dla oświetlenia przejść dla pieszych H=6,0m z wysięgnikiem L=7,0m z oprawą zwieszaną LED asymetryczną lewostronną 60W PL
-  - proj. słup oświetlenia przejść dla pieszych H=6m z wysięgnikiem L=0,5m z wbudowaną oprawą asymetryczną prawostronną LED 60W PP
-  - nr proj. słupa ośw. przejścia dla pieszych
-  - oznaczenia istniejących słupów oświetleniowych
-  - nr przejść dla pieszych
-  - nr działek przez które przebiega inwestycja
-  - istniej. oznakowanie poziome przejścia dla pieszych
-  - zakres opracowania

**UWAGA!**

1. W pobliżu istniejącego uzbrojenia terenu wykopy poprzedzić przekopem kontrolnym, a prace prowadzić ręcznie pod nadzorem
2. Przestrzegać zaleceń podanych w uzgodnieniach branżowych i uzgodnieniach z właścicielami posesji przez które przechodzi inwestycja
3. W przypadku stwierdzenia uzbrojenia nie wykazanego na mapach przerwać prace i uzgodnić kolizję z właściwymi służbami technicznymi.
4. Na całej długości kable sieci oświetleniowej prowadzić w rurach osłonowych karbowanych DVR-75 a w miejscach wskazanych na planie dodatkowo w rurach sztywnych A75 lub RHDPE 110/6,3

**Szczegół przejścia PP07 w skali 1:200**



**MAPA ZASADNICZA  
SKALA 1:500**

Województwo: śląskie  
Powiat: m. Jastrzębie- Zdrój  
Jednostka ewidencyjna: 246701\_1 M. Jastrzębie-Zdrój  
Obręb: 246701\_1.0007 Jastrzębie Górze  
Działka: 1754/159, 2651/98, 1773/159, 2652/38  
Sekcja mapy: 6.123.26.23

FIRMA PROJEKTOWO - WYKONAWCZA		SKALA	DATA	NR RYS.
 44-341 Gołkowice, ul. Leśna 37 tel./fax (032) 473-05-63, kom. 513-184-946 do 7 biuro@instal-projekt.net.pl www.instal-projekt.net.pl		1:500	04.2024	E-02
		OBJEKT		
SIEĆ ELEKTROENERGETYCZNA nN do 1kV		PROJEKTOWAŁ:		
NADZIA PROJEKTU		inż. D. Biatecki		
Projekt budowlano-wykonawczy		nr upr. SLK/0940/PW0E/05		
doświetlenia przejścia dla pieszych ulicy Pszczyńskiej		RYSUNEK		
w Jastrzębiu-Zdroju (skrzyżowanie z ul. Grodzką)		Mapa zasadnicza - wersja 2		
INWESTOR		FORMAT PAPIERU		
Urząd Miasta Jastrzębie-Zdrój, 44-335 Jastrzębie Zdrój, Al. Piłsudskiego 60		A3 (297*420)		
LOKALIZACJA				
Jastrzębie-Zdrój, ul. Pszczyńska dz nr 1745/159, 2651/198, 1773/159				