

PLAN ZIMOWEGO UTRZYMANIA DRÓG POWIATOWYCH POWIAT LEGNICKI

Gminy: Chojnów, Krotoszyce, Kunice, Ruja, Legnickie Pole

Sezon zimowy 2022/2023



Sporządziła: Joanna Dębicka, Podinspektor Wydziału Dróg i Mostów Starostwa Powiatowego w Legnicy

Wrzesień 2022

Plan zawiera:

- 1. Zasady klasyfikowania dróg zamiejskich do celów standaryzacji zimowego utrzymania.**
- 2. Zasady odśnieżania i usuwania gołoledzi na drogach.**
- 3. Gmina Chojnów:**
 - 3.1. Zestawienie tabelaryczne długości dróg wg standardów.
 - 3.2. Zestawienie dróg do zimowego utrzymania.
 - 3.3. Wykaz miejsc do posypywania.
 - 3.4. Odcinki dróg przebiegające przez obszary zalesione.
 - 3.5. Materiał do zwalczania śliskości.
 - 3.6. Mapa Gminy Chojnów.
- 4. Gmina Krotoszyce:**
 - 4.1. Zestawienie tabelaryczne długości dróg wg standardów.
 - 4.2. Zestawienie dróg do zimowego utrzymania.
 - 4.3. Wykaz miejsc do posypywania.
 - 4.4. Odcinki dróg przebiegające przez obszary zalesione.
 - 4.5. Mapa Gminy Krotoszyce.
- 5. Gmina Kunice:**
 - 5.1. Zestawienie tabelaryczne długości dróg wg standardów.
 - 5.2. Zestawienie dróg do zimowego utrzymania.
 - 5.3. Wykaz miejsc do posypywania.
 - 5.4. Odcinki dróg przebiegające przez obszary zalesione.
 - 5.5. Materiał do zwalczania śliskości.
 - 5.6. Mapa Gminy Kunice.
- 6. Gminy Ruja:**
 - 6.1. Zestawienie tabelaryczne długości dróg wg standardów.
 - 6.2. Zestawienie dróg do zimowego utrzymania.
 - 6.3. Wykaz miejsc do posypywania.
 - 6.4. Odcinki dróg przebiegające przez obszary zalesione.
 - 6.5. Materiał do zwalczania śliskości.
 - 6.6. Mapa Gminy Ruja.
- 7. Gmina Legnickie Pole:**
 - 7.1. Zestawienie tabelaryczne długości dróg wg standardów.
 - 7.2. Zestawienie dróg do zimowego utrzymania.
 - 7.3. Wykaz miejsc do posypywania.
 - 7.4. Odcinki dróg przebiegające przez obszary zalesione.
 - 7.5. Materiał do zwalczania śliskości.
 - 7.6. Mapa Gminy Legnickie Pole.

1. ZASADY KLASYFIKOWANIA DRÓG ZAMIEJSKICH DO CELÓW STANDARYZACJI ZIMOWEGO UTRZYMANIA:

Grupa 1: autostrady, drogi ekspresowe, inne drogi krajowe o SRD ponad 6000 p/d.

Grupa 2: pozostałe drogi międzynarodowe E, pozostałe drogi krajowe z 9 tras, połączenia dróg zaliczonych do 1 i 2 grupy z głównymi przejściami granicznymi (należy zastosować wybór funkcjonalny), drogi krajowe o SRD ponad 4000 p/d, drogi wojewódzkie o bardzo dużym znaczeniu komunikacyjnym (SRD ponad 4000 p/d jako kryterium pomocnicze).

Grupa 3: drogi krajowe o SRD ponad 2000 p/d, drogi wojewódzkie o SRD ponad 2000 p/d (jako kryterium pomocnicze).

Grupa 4: drogi krajowe o SRD ponad 500 p/d, drogi wojewódzkie, **powiatowe** o SRD ponad 500 p/d (jako kryterium pomocnicze).

Grupa 5: pozostałe drogi krajowe, wojewódzkie, **powiatowe** gdzie występuje regularna komunikacja autobusowa oraz dowóz dzieci do szkół i pracowników do pracy.

Grupa 6: odcinki turystyczne dróg krajowych i wojewódzkich (dojazdy do ośrodków wypoczynkowych, schronisk, wyciągów narciarskich).

Grupa 7: pozostałe drogi krajowe i wojewódzkie objęte planem zimowego utrzymania dróg.

2. ZASADY ODŚNIEŻANIA I USUWANIA GOŁOLEDZI NA DROGACH:

Lp.	Standard	Opis stanu utrzymania drogi dla danego standardu	Dopuszczalne odstępstwa od standardu	
			po ustaniu opadów śniegu	od stwierdzenia wystąpienia zjawisk
1	2	3	4	5
1	1	Jezdnia czarna sucha mokra Przejezdnosc całodobowa	Dotyczy jezdni i poboczy luźny - 2 godz. błoto pośniegowe - 4 godz. zajeżdżony - nigdy zaspasy - nigdy	gołoledź - 2 godz. szron - 2 godz. sadź - 2 godz. pośniegowa - 4 godz. lodowica - 4 godz.
2	2	Jezdnia odśnieżona na całej szerokości Jezdnia posypana na całej długości	luźny - 4 godz. błoto pośniegowe - 6 godz. zajeżdżony - występuje (cienka warstwa nie utrudniająca ruchu)	gołoledź - 3 godz. szron - 3 godz. sadź - 3 godz. pośniegowa - 4 godz. lodowica - 4 godz.
3	3	Jezdnia odśnieżona na całej szerokości Jezdnia posypana na: skrzyżowaniach z drogami skrzyżowaniach z koleją odcinkach o pochyleniu > 4% przystankach autobusowych innych miejscach ustalonych przez zarząd drogi	luźny - 6 godz. zajeżdżony - występuje zaspasy, języki lodowe: lokalnie - 6 godz.	W miejscach wyznaczonych: gołoledź - 5godz. szron - 5 godz. sadź - 5 godz. pośniegowa - 6 godz. -lodowica - 5 godz.
4	4	Jezdnia odśnieżona na całej szerokości Jezdnia posypana na odcinkach decydujących o możliwości ruchu	luźny - 8 godz. zajeżdżony - występuje języki śniegowe - występują zaspasy - do 8 godz. Dopuszcza się przerwy w komunikacji do 8 godz.	W miejscach wyznaczonych: gołoledź - 8 godz. pośniegowa - 10 godz. lodowica - 8 godz.
5	5	Jezdnia odśnieżona, w miejscach zaspas odśnieżony co najmniej jeden pas ruchu z wykonaniem mijanek. Jezdnia posypana na odc. decydujących o możliwościach ruchu	luźny - 16 godz. zajeżdżony - występuje nabój śnieżny - występuje zaspasy - występują do 24 godz. Dopuszcza się przerwy w komunikacji do 24 godz.	W miejscach wyznaczonych: gołoledź - 8 godz. pośniegowa
6	6	Jezdnia zaśniewiona Prowadzi się interwencyjne odśnieżanie w zależności od potrzeb Jezdnie posypane po odśnieżeniu w miejscach wyznaczonych przez ZD	luźny - występuje zajeżdżony - występuje nabój śnieżny - występuje zaspasy - występują do 48 godz.	W miejscach wyznaczonych: - wszystkie rodzaje śliskości po odśnieżeniu - 2 godz.

3. GMINA CHOJNÓW

3.1. Zestawienie tabelaryczne długości dróg wg standardów:

Wyszczególnienie	łąćna długość km	IV standard km	V standard km	Poza ZUD
Pozamiejskie	85,968	10,600	66,927	8,441
RAZEM:	85,968	10,600	66,927	8,441

3.2. Zestawienie dróg do zimowego utrzymania:

L. p.	Nr drogi	Nazwa drogi (ulica)	Lokalizacja		Długość drogi km	IV standard km	V standard km	Poza ZUD
			od km	do km				
1.	1232D	Karczowiska - Jarosówka	11+464	11+962	0,498	-	0,498	-
2.	2194D	Rzeszotary - Chojnów	10+887	17+450	6,563	-	6,563	-
3.	2211D	Jarosówka - Rokitki	0+000	7+265	7,265	-	7,265	-
4.	2212D	dr. nr 335 - dr. nr 328	0+000	5+600	5,600	-	5,600	-
5.	2213D	Chojnów - Biała	0+000	2+124	2,124	-	2,124	-
6.	2214D	Niedźwiedzice - Miłkowice	0+000	2+767	2,767	-	2,767	-
7.	2215D	Gołocin - Michów	0+000	2+764	2,764	-	2,764	-
8.	2216D	Budziwojów - Miłkowice	0+000	9+422	9,422	-	9,422	-
9.	2217D	Dobroszów - Żerków	0+000	3+280	3,280	-	0,910	2,370
10.	2218D	Konradówka - Osetnica	0+000	4+743	4,743	-	3,205	1,538
11.	2219D	Chojnów - Osetnica	0+000	6+050	6,050	-	6,050	-
12.	2220D	dr krajowa nr 94 – Groble	0+000	6+461	6,461	-	6,461	-
13.	2221D	Rokitki - Groble	0+000	7+182	7,182	-	3,220	3,962
14.	2266D	Okmiany - Kol. Radziechów	0+000	3+121	3,121	-	2,550	0,571
15.	2267D	dr.nr328 - Podolany	0+000	5+050	5,050	-	5,050	-
16.	2268D	Witkówek - Garnczary	0+000	2+478	2,478	-	2,478	-
17.	2269D	Gromadka - Krzywa	4+812	14+812	10,000	10,000	0,000	-
18.	2631D	Modlikowice - dr.nr 328	4+300	4+900	0,600	0,600	0,000	-
Razem:					85,968	10,600	66,927	8,441

3.3. Wykaz miejsc do posypywania:

L. p.	Nr drogi	Nazwa drogi (ulica)	IV standard km	V standard km	Uwagi
1.	2194D	Chojnów-Rzeszotary	-	0,800	m. Goliszów, łuki, most, przejazd kolejowy
			-	3,900	wzdłuż rzeki Skora, łuki, m. Niedźwiedzice
2.	2211D	Dr woj 328 – dr woj 335	-	2,150	Rokitki-Zamienice, wzdłuż zbiornika wodnego, las, stawy
			-	0,200	Zamienice - łuki, skrzyżowanie
			-	0,330	las, wzdłuż rzeki
3.	2212D	Dr woj 328 – dr woj 335	-	0,700	Biała-łuki, podjazd
4.	2216D	Budziwojów - Miłkowice	-	0,700	od drogi kraj. nr 94 do 2217D
5.	2215D	Michów - Gołocin	-	2,764	podjazd do dr nr 94, skrzyżowanie z dr 2216
6.	2219D	Chojnów - Osetnica	-	1,150	łuki
7.	2267D	dr.nr 328 - Podolany	-	2,300	dzwonów - gr. Powiatu
8.	2268D	Witkówek - Garnczary	-	1,180	przejazd kolejowy, łuki
9.	2269D	Krzywa - Gromadka	0,800		łuki
RAZEM:			0,800	16,174	

3.4. Odcinki dróg przebiegające przez obszary zalesione:

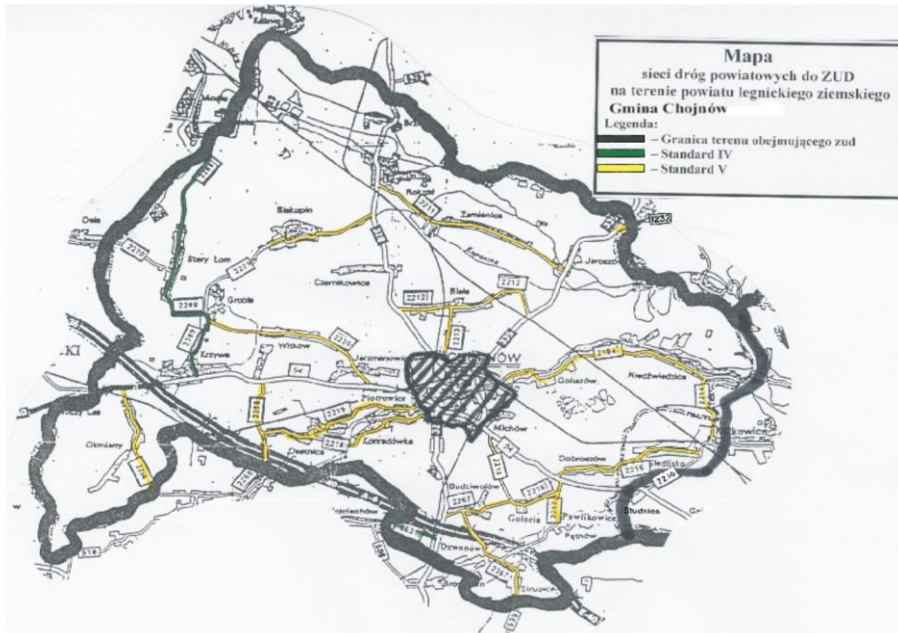
L. p.	Nr drogi	Nazwa odcinka	Długość odcinka km
1.	1232D	od dr. woj. nr 335 do gr. powiatu	0,498
2.	2211D	Jarosówka - Zamienice	0,200
		Zamienice - Rokitki	0,270
3.	2219D	m. Piotrowice	0,400
4.	2221D	Rokitki - Biskupin	0,880
5.	2268D	od dr. kraj. nr 94 do m. Osetnica (przejazd kolejowy)	0,930
6.	2269D	Jerzmanowice - Witków	0,300
		Stary Łom - granica powiatu	2,400
Razem:			5,878

3.5. Materiał do zwalczania śliskości:

Mieszanka piaskowo-solna 30% - 350 Mg, w tym:

- piasek - 245,00 Mg,
- sól - 105,00 Mg.

3.6. Mapa Gminy Chojnów:



4. GMINA KROTOSZYCE

4.1. Zestawienie tabelaryczne długości dróg wg standardów:

Wyszczególnienie	Łączna długość km	IV standard km	V standard km	Poza ZUD
Pozamiejskie	33,778	8,531	24,346	0,901
RAZEM:	33,778	8,531	24,346	0,901

4.2. Zestawienie dróg do zimowego utrzymania:

L. p.	Nr drogi	Nazwa drogi (ulica)	Lokalizacja		Długość drogi km	IV standard km	V standard km	Poza ZUD km
			od km	do km				
1.	2175D	Przybków - Warmątowice-Małoszów	0+000	3+949	3,949	-	3,949	-
2.	2190D	Wilczyce - gr. Powiatu	0+000	4+935	4,935	4,935	-	-
3.	2203D	N.W. Legnicka - Wilczyce	0+700	11+519	10,819	-	9,918	0,901
4.	2204D	Czerwony Kościół - Wilczyce - dr. nr 364	0+000	3+596	3,596	3,596	-	-
5.	2206D	Babin - Słup	0+000	8+431	8,431	-	8,431	-
6.	2618D	Kozów - Krotoszyce	5+450	6+248	0,798	-	0,798	-
7.	2786D	Bogaczów - Stary Jawor	5+300	6+550	1,250	-	1,250	-
Razem:					33,778	8,531	24,346	0,901

4.3. Wykaz miejsc do posypywania:

L. p.	Nr drogi	Nazwa drogi (ulica)	IV standard km	V standard km	Uwagi
1.	2175D	Przybków - Warmątowice - Małoszów	-	0,700	łuki, skrzyżowania, nawierzchnia - kostka
2.	2190D	Krotoszyce - Sichów	0,600	-	most łuki
3.	2203D	N. W. Legnicka - Wilczyce	-	1,000	most, łuki
4.	2204D	Krotoszyce - dr woj.nr 364	0,600	-	podjazdy, zjazdy, łuki, skrzyżowanie
5.	2206D	Babin - Słup	-	-	podjazd, łuki
Razem:			1,200	1,700	

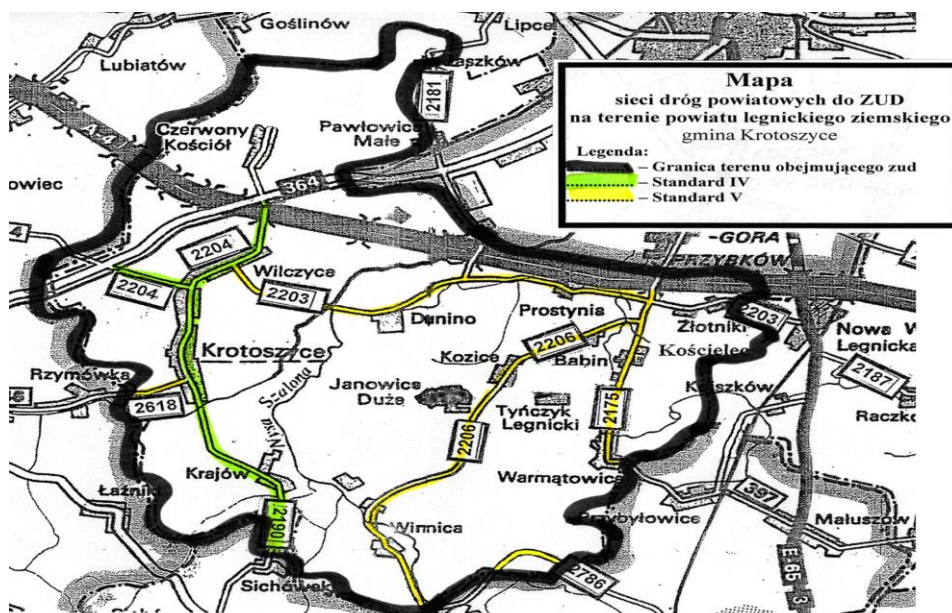
4.4. Materiał do zwalczania śliskości:

Mieszanka piaskowo-solna 30% - 160 Mg, w tym:

- piasek - 112,00 Mg,

- sól - 48,00 Mg.

4.5. Mapa Gminy Krotoszyce:



5. GMINA KUNICE

5.1. Zestawienie tabelaryczne długości dróg wg standardów:

Wyszczególnienie	Łączna długość km	IV standard km	V standard km	Poza ZUD
Pozamiejskie	59,178	8,820	48,819	1,539
Ogółem:	59,178	8,820	48,819	1,539

5.2. Zestawienie dróg do zimowego utrzymania:

L. p.	Nr drogi	Nazwa drogi (ulica)	Lokalizacja		Długość drogi km	IV standard km	V standard km	Poza ZUD
			od km	do km				
1.	1250D	Legnica - Raszowa Duża	1+400	9+600	8,200	-	8,21,53900	-
2.	2178D	Piekary Wlk. - Grzybiany	1+375	5+667	4,292	-	4,292	-
3.	2179D	Piekary Stare - Malczyce	0+000	9+500	9,500	6,000	3,500	-
4.	2180D	Piekary S. - Lisowice	3+140	14+077	10,397	-	10,397	-
5.	2184D	Jawor - Prochowice	20+680	23+500	2,820	2,820	-	-
6.	2195D	Golanka Dolna - Jaśkowice	1+800	3+339	1,539	-	-	1,539
7.	2196D	Rosochata - Ruja	0+000	2+719	2,719	-	2,719	-
8.	2197D	Miłogostowice - Spalona	0+000	6+936	6,936	-	6,936	-
9.	2198D	Golanka – dr nr 2177D	0+000	10+475	10,475	-	10,475	-
10.	2199D	Kunice - Ziemnice	0+000	2+300	2,300	-	2,300	-
Razem:					59,178	8,820	48,819	1,539

5.3. Wykaz miejsc do posypywania:

L. p.	Nr drogi	Nazwa drogi (ulica)	Lokalizacja		IV standard km	V standard km	Uwagi
			od km	do km			
1.	2178D	Piekary Wlk. - Grzybiany	2+350	2+500	-	0,150	Podjazd w Ziemnicach
2.	2179D	Piekary Stare - Malczyce	8+200	8+400	-	0,200	łuki, skrzyżowania z 2184D
			9+450	9+500	-	0,050	
3.	2180D	Piekary S. - Lisowice	13+777	14+077	-	0,300	Przejazd kolejowy Szczytniki
4.	2184D	Jawor - Prochowice	21+400	21+800	0,400	-	łuki
			23+050	23+250	0,200	-	
5.	2198D	Golanka Górna - dr 2177D	5+300	5+600	-	0,300	Przejazd kolejowy Jaśkowice, łuki w Grzybianach
6.	2198D	Grzybiany - do drogi nr 2177D	9+146	10+843	-	1,697	skrzyżowanie z dr nr 2178 w Grzybianach skrzyżowanie z dr. nr 2177 D Koskowice
7.	2199D	Ziemnice - Kunice				0,100	Przejazd kolejowy
Razem:					0,600	2,797	

5.4. Odcinki dróg przebiegające przez obszary zalesione:

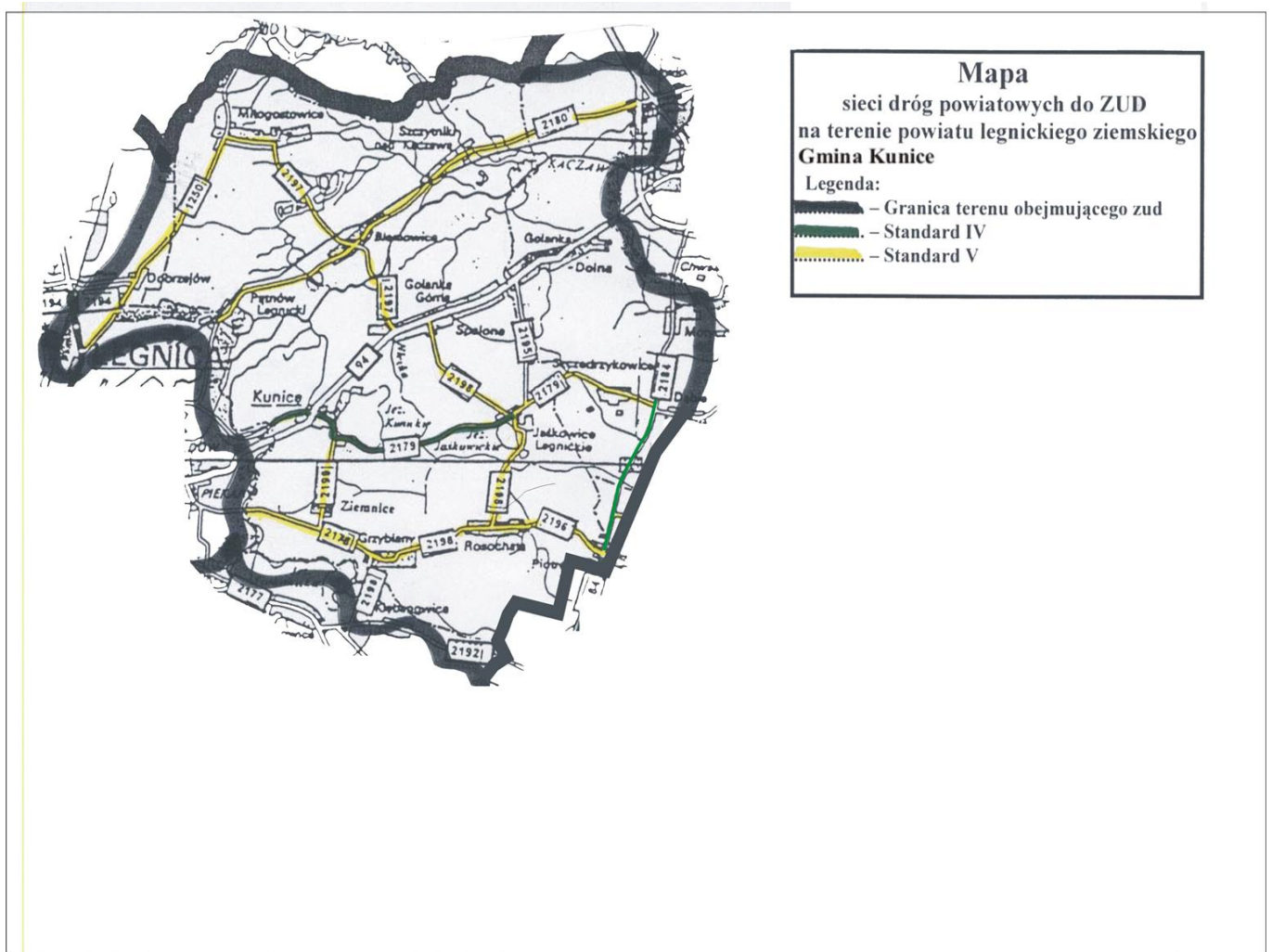
L. p.	Nr drogi	Nazwa odcinka	Długość odcinka km
1.	1250D	Dobrzejów - Miłogostowice	1,77
2.	2179D	Jaśkowice Legnickie - Szczedrzykowice	0,85
3.	2180D	Szczytniki n/Kaczawą - Lisowice	3,33
4.	2197D	Miłogostowice - Bieniowice	1,1
Razem:			7,05

5.5. Materiał do zwalczania śliskości:

Mieszanka piaskowo-solna 30% - 100 Mg, w tym:

- piasek - 70,00 Mg,
- sól - 30,00 Mg.

5.6. Mapa Gminy Kunice:



7. Gmina Legnickie Pole:

7.1. Zestawienie tabelaryczne długości dróg wg standardów:

Wyszczególnienie	Łączna długość km	IV standard km	V standard km	Poza ZUD
Pozamiejskie	58,731	23,361	31,618	3,752
Ogółem:	58,731	23,361	31,618	3,752

7.2. Zestawienie dróg do zimowego utrzymania:

L. p.	Nr drogi	Nazwa drogi (ulica)	Lokalizacja		Długość drogi km	IV standard km	V standard km	Poza ZUD
			od km	do km				
1.	2176D	Legnica - Jawor	0+476	10+900	10,424	5,624	3,300	1,500
2.	2177D	Legnica - Ujazd Górny	4+500	14+000	9,500	9,500	-	-
3.	2185D	Mikołajowice - gr. powiatu	0+000	1+500	1,500	-	1,500	-
4.	2186D	Koskowice Mikołajowice-Snowidza	0+000	8+260	8,260	-	8,260	-
5.	2187D	N.W. Legnicka - Mierczyce	0+000	9+050	9,050	-	9,050	-
6.	2188D	Snowidza - Ogonowice	4+700	5+572	0,872	-	-	0,872
7.	2189D	od skrzyż. z dr. 2187D - gr. powiatu	0+000	1+748	1,748	-	1,748	-
8.	2192D	Koskowice - Rogoźnik	0+000	6+955	6,955	6,955	-	-
9.	2198D	Golanka G. - do skrzyż. z dr. 2177D	9+200	11+162	1,962	1,282	-	0,680
10.	2202D	Biskupice - Taczałin	0+000	6+310	6,310	-	6,310	-
11.	2203D	N. W. Legnicka - Wilczyce	0+000	0+700	0,700	-	-	0,700
12.	2203D	Złotniki -N.W. Legnicka – od 2175D	0+000	1+450	1,450	-	1,450	-
Razem:					58,731	23,361	31,618	3,752

7.3. Wykaz miejsc do posypywania:

Lp.	Nr drogi	Nazwa drogi (ulica)	IV standard	V standard	Uwagi
1.	2176D	Legnica-Jawor	1,4	-	podjazd Gniewomierz
2.	2177D	Legnica-Ujazd Górny	0,2	-	podjazd, las, łuki
3.	2187D	N. W. Legnicka - Mierczyce	-	2,2	odcinek Raczkowa - Lubień
4.	2192D	Koskowice - Rogoźnik	0,55	-	łuki, skrzyżowania, podjazdy
5.	2202D	Biskupice - Taczałin	-	0,4	podjazd Legnickie Pole
			-	0,3	wiadukt nad A-4
Razem:			2,15	2,9	

7.4. Odcinki dróg przebiegające przez obszary zalesione:

L. p.	Nr drogi	Nazwa odcinka	Długość odcinka km
1.	2177D	Koskowice-Taczałin	0,300
2.	2192D	Kłębanowice-Rogoźnik	0,200
Razem:			0,500

7.5. Materiał do zwalczania śliskości:

Mieszanka piaskowo-solna 30% - 280 Mg, w tym:

- piasek - 196,00 Mg,
- sól - 84,00 Mg.

7.6. Mapa Gminy Legnickie Pole:

