

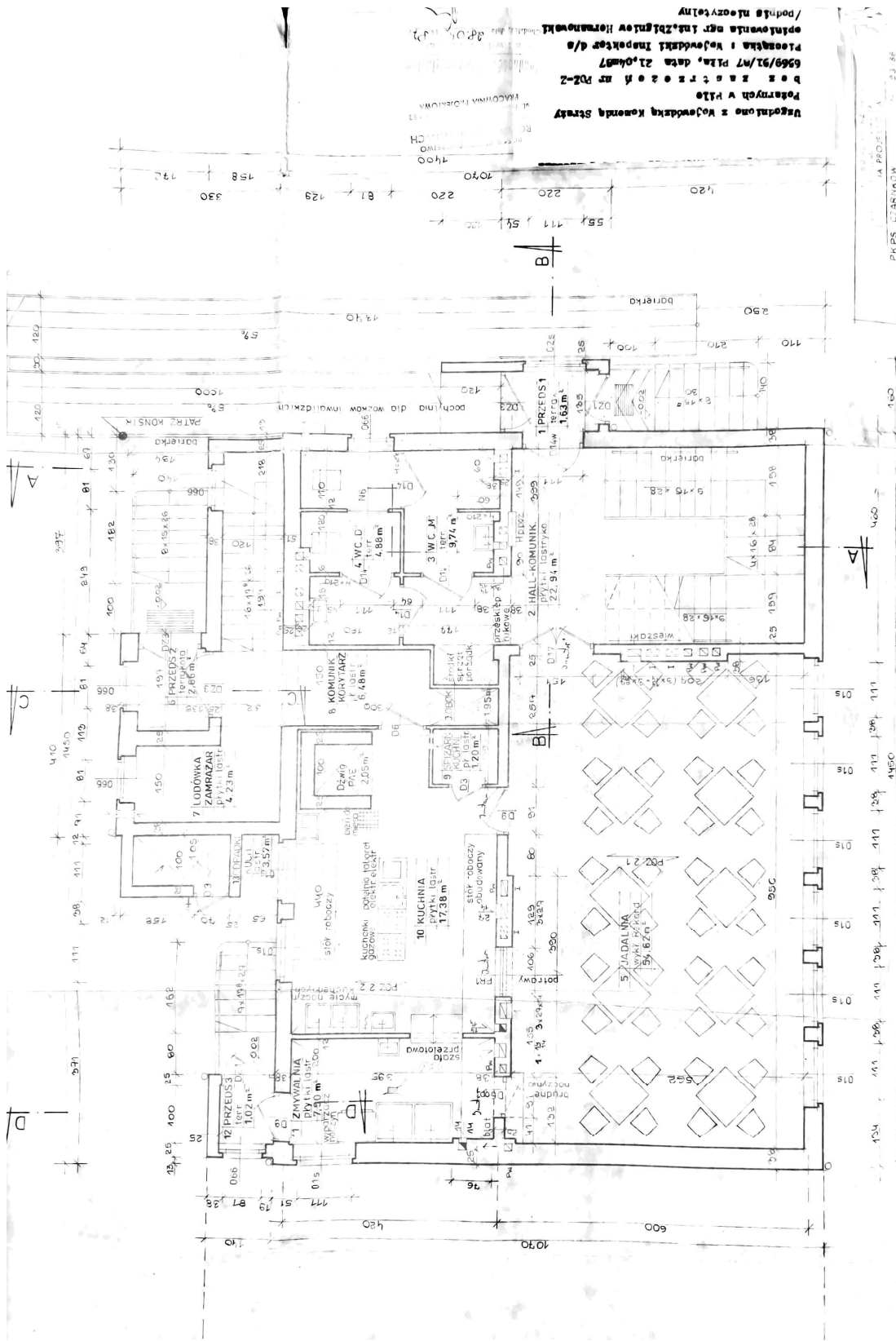
## PROTOKÓŁ Z CZYNNOŚCI NA NIERUCHOMOŚCI

- Data dokonania czynności* - 16.11.2022 r.
- Położenie* - Czarnków pl. Powstańców Wlkp. 2
- Rodzaj nieruchomości* - nieruchomość zabudowana
- Lokalizacja* - działka 835/1, dobra.
- Stan i stopień wyposażenia w infrastrukturę techniczną* - instalacje: wod-kan, elektryczna, gazowa, co i telefoniczna. Ogrodzenie – brak.
- Stan zagospodarowania i otoczenia nieruchomości* - W sąsiedztwie znajdują się nieruchomości zabudowane i gruntowe.
- Sposób użytkowania* - zabudowa mieszkaniowo - usługowa - zgodnie z miejscowym planem zagospodarowania przestrzennego.
- Dokonane czynności* - oględziny budynku oraz opis stanu technicznego i wyposażenia – uwidocznione w treści operatu. W oględzinach uczestniczyła Pani Małgorzata Granops.





Widok budynku Klubu Seniora Czarnków pl. Powstańców. Wlkp. 2.



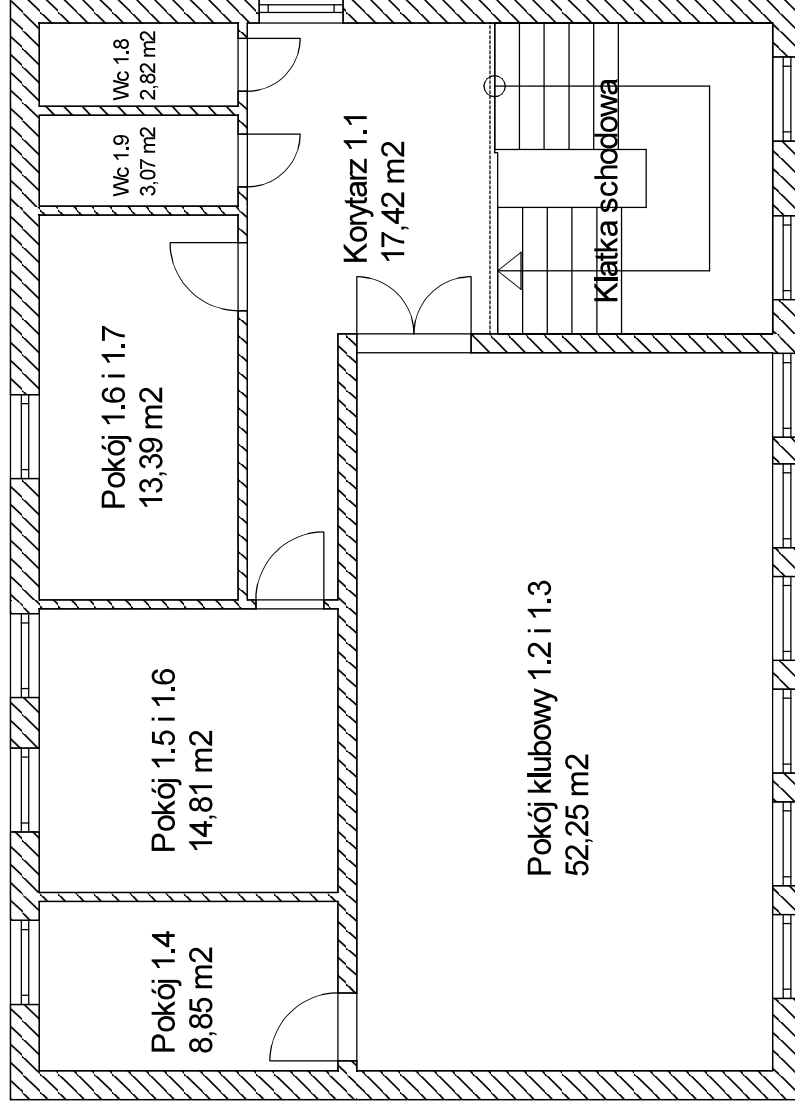
Urządzenie z Wojewódzkiej Komendy Straży  
 Pożarnej w Pile  
 bieżąca karta nr PD-2  
 6969/91/77 Pila, data 21.04.97  
 Projektant i Wojewódzki Inspektor d/s  
 Opatronka mgr inż. Zdzisława Horanowska  
 /podpis nieczytelny/

PKPS CIĄRNIKÓW  
 DOM SENECZA W CIERNIKOWIE  
 Inż. inż. J. D. D. D.  
 N. N. N. N.  
 Rzut parteru





SZKIC BUDYNKU KLUBU SENIORA  
CZARNKÓW UL. PI. POWSTAŃCÓW WLKP. 2  
PIĘTRO



Powierzchnia użytkowa piętra wynosi 112,53 m<sup>2</sup>

Klub Seniora Czarn

1. Piętro

16.11.2022

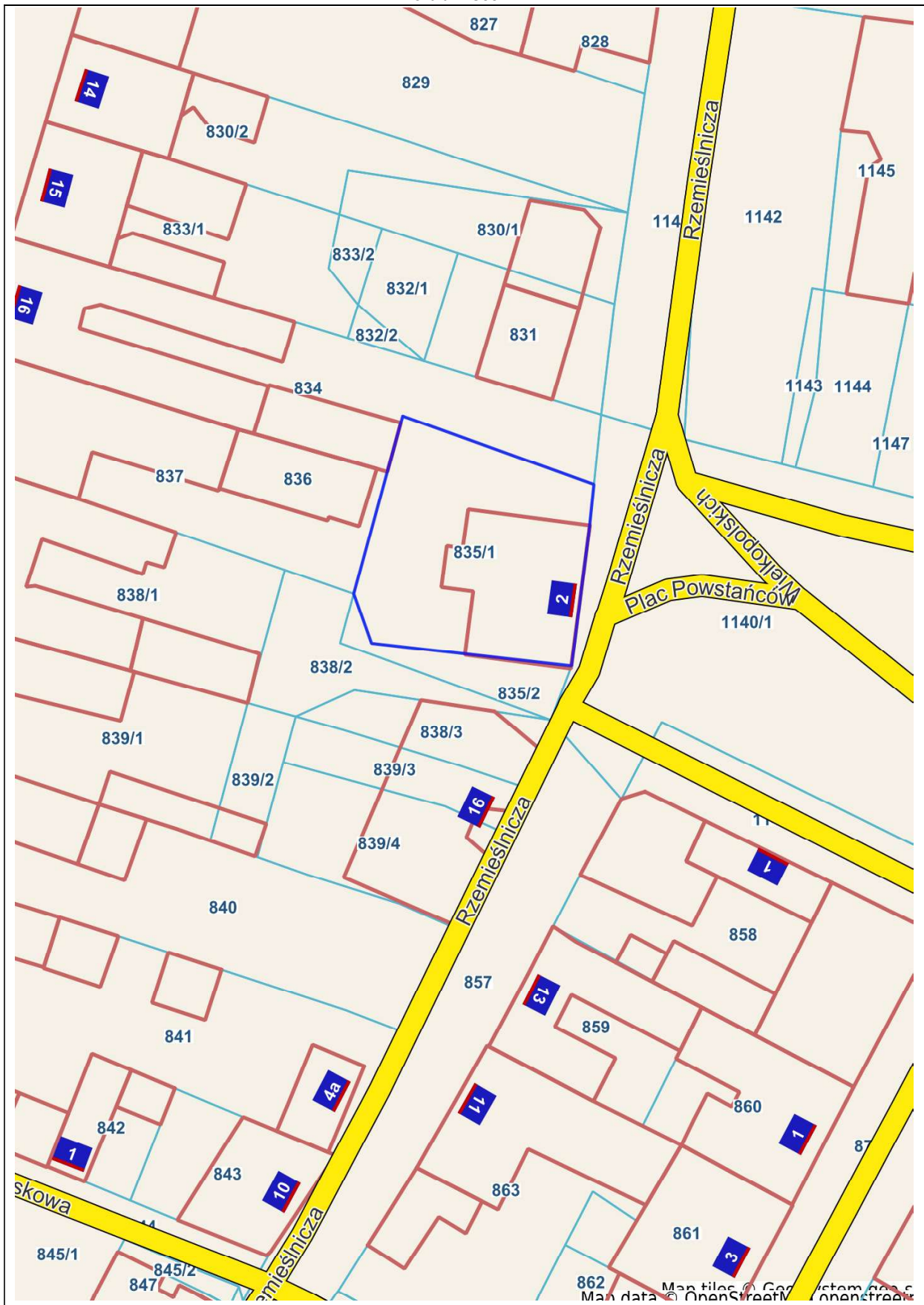
1 : 100

Wizualna Architektura  
TCO5



# Czarnków - System Informacji Przestrzennej

skala 1 :500





Starosta Czarnkowsko-Trzcianecki		Województwo: wielkopolskie Powiat: czarnkowsko-trzcianecki Jednostka ewidencyjna: Miasto Czarnków Obręb ewidencyjny: <b>300201_1.0001, M. CZARNKÓW</b> Miejscowość: Czarnków (idTERYT: 0966777)					
GK.6621.3858.2022							
<b>Uproszczony wypis z rejestru gruntów</b> według stanu na dzień: 2022-11-24 13:50:03							
Jednostka rejestrowa gruntów: 300201_1.0001.G48							
<b>WŁAŚCICIELE/ WŁADAJĄCY:</b>							
UDZIAŁ: 1/1 charakter stanu władania: <b>własność</b> <b>GINA MIASTA CZARNKÓW REGON: 570791052</b> Siedziba: 64-700 CZARNKÓW Czarnków PLAC WOLNOŚCI 6							
UDZIAŁ: 1/1 charakter stanu władania: <b>użytkowanie wieczyste</b> ważność do: 2087-06-13 grupa rejestrowa: 5.4 <b>POLSKI KOMITET POMOCY SPOŁECZNEJ ZARZĄD MIEJSKI REGON: 004611686</b> Siedziba: CZARNKÓW Czarnków PL.POWSTAŃCÓW WLKP.							
<b>DZIAŁKI EWIDENCYJNE:</b>							
Ark. mapy	Numer działki ewidencyjnej	Położenie gruntów	Opis użytku	Symbol klasoużytku	Powierzchnia		Numer księgi wieczystej
					użytku [ha]	działki [ha]	
12	835/1	ul. PL.POWSTAŃCÓW WLKP	Tereny przemysłowe	Ba	0.0441	0.0441	KW 15659
Identyfikator działki: 300201_1.0001.835/1							
<b>Całkowita powierzchnia jednostki rejestrowej: 0.0441</b>							

W dniu: 24.11.2022

dokument sporządzony przez: Karolina Dymek

.....  
(podpis)



z up. STAROSTY  
*Malgorzata Bukowska*  
Malgorzata Bukowska  
Główny Specjalista

.....  
(imię i nazwisko osoby upoważnionej)