







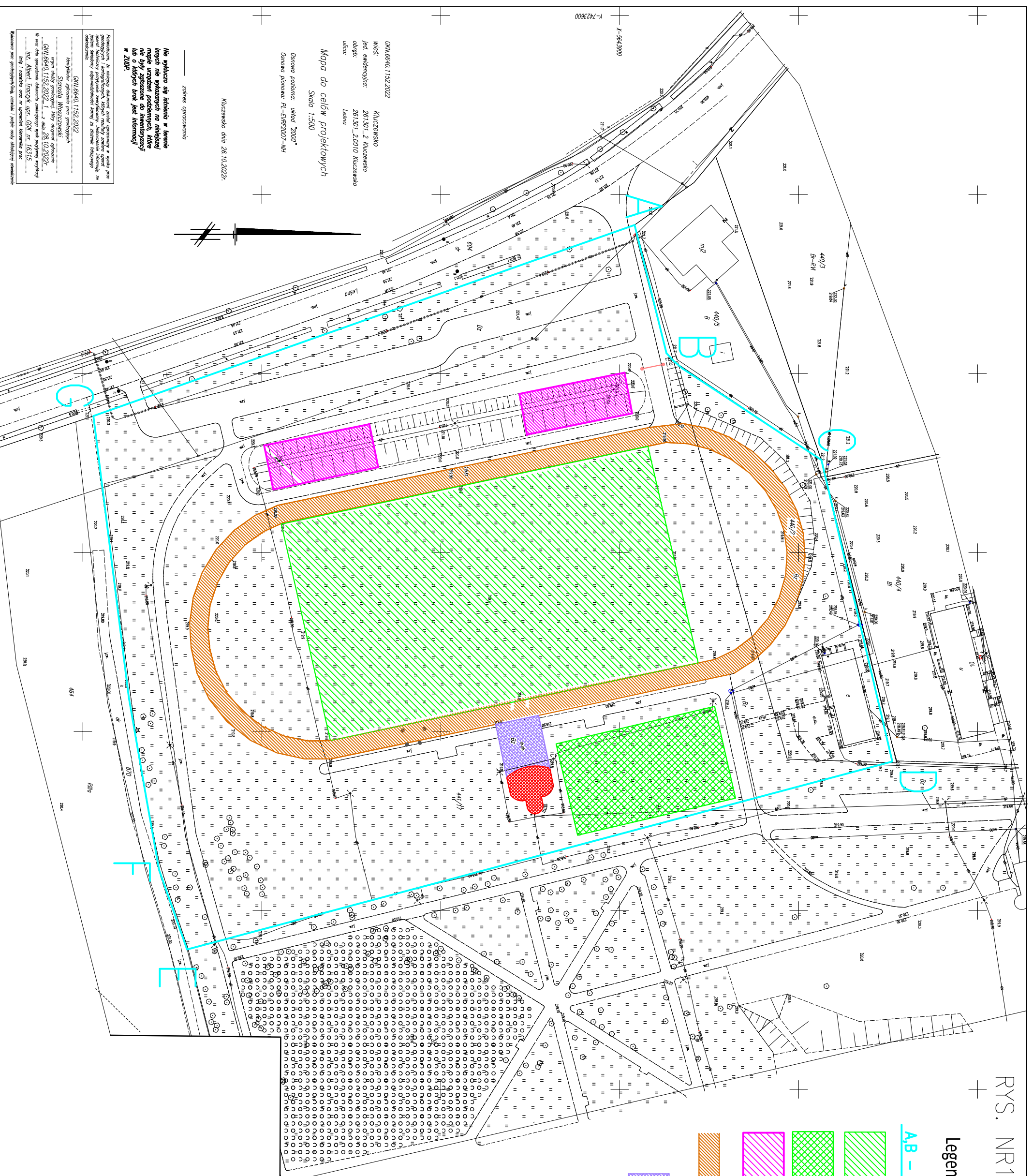


RYS. NR1 PLAN SYTUACYJNY

Legenda:

-  **A,B – F,G**
Zakres opracowania
-  istniejące boisko piłkarskie
-  istniejące boisko treningowe
-  istniejące sektory trybuny dla widzówi przeznaczony do remontu
-  istniejąca bieżnia przeznaczona do remontu
-  istniejąca nawierzchnia asfaltowa do wymiany na nawierzchnię z kostki betonowej
-  istniejąca muszla koncertowa przeznaczona do remontu
-  istniejący szlaban przeznaczony do remontu





GN.640.152.2022
wzr.: Kluczewsko
jed. ewidencyjny: 261301_2 Kluczewsko
ulica: Lasna

Mapa do celów projektowych
Skala 1:500
Opis: Oznaka poziomu: Układ "2000"
Odniesienie poziomu: PL-ENR2007-MH

Kluczewsko dnia 26.10.2022r.

Ne wykaza się istnieniu w terenie innych na wykazanych na niniejszym mapie urządzeń podziemnych, które nie były zgodne do inwentaryzacji w ZUM.

Podpisano:  Projektant: 
Opis: Nazwa obiektu: **Stadion**
Opis: Nazwa inwestycji: **Stadion**
Opis: Nazwa działki: **GN.640.152.2022**
Opis: Nazwa ulicy: **Lasna**
Opis: Nazwa miejscowości: **Kluczewsko**
Opis: Nazwa powiatu: **powiat kluczewski**
Opis: Nazwa województwa: **województwo łódzkie**
Opis: Nazwa państwa: **Polska**
Opis: Nazwa województwa: **województwo łódzkie**
Opis: Nazwa powiatu: **powiat kluczewski**
Opis: Nazwa miejscowości: **Kluczewsko**
Opis: Nazwa ulicy: **Lasna**
Opis: Nazwa działki: **GN.640.152.2022**
Opis: Nazwa miejscowości: **Kluczewsko**
Opis: Nazwa powiatu: **powiat kluczewski**
Opis: Nazwa województwa: **województwo łódzkie**
Opis: Nazwa państwa: **Polska**