

Szkic lokalizacyjny



Uwaga: Mapa d/c projektowych została wykonana bez ustalenia obciążen suwnościami gruntowymi.
 pow. 2662.
 106102_9
 Ogrzeb: 5-3
 106102_9 0003
 Ul. Szybką 20/24
 06. 40/24

MAPA DO CELÓW PROJEKTOWYCH
 w skali 1:500

Mapa służy do wyznaczenia miejsc lokalizacji sondowań geotechnicznych i DPL z nr porządkowym 1A, 2A, 3A, 1, 2, 3, 4, 5.

1. 106102_9 0003
 2. 106102_9 0003
 3. 106102_9 0003
 4. 106102_9 0003
 5. 106102_9 0003

Symbol	Opis
(Symbol 1A)	Lokalizacja otworu archiwalnego z nr porządkowym 1A
(Symbol 1)	Lokalizacja projektowanych otworów geotechnicznych oraz sondowań DPL z nr porządkowym 1
(Linia)	Linia przekroju geotechnicznego
(Symbol trójkąt)	Sondowanie dynamiczne





106102_9 0003
 106102_9 0003
 106102_9 0003
 106102_9 0003
 106102_9 0003

skala 1:1000

Współrzędne

1	51° 46' 52.293" N	19° 29' 37.359" E
2	51° 46' 52.386" N	19° 29' 38.7" E
3	51° 46' 51.505" N	19° 29' 38.386" E
4	51° 46' 50.71" N	19° 29' 38.951" E
5	51° 46' 50.911" N	19° 29' 40.127" E
1A	51° 46' 50.793" N	19° 29' 37.688" E
2A	51° 46' 51.503" N	19° 29' 38.952" E
3A	51° 46' 52.352" N	19° 29' 39.666" E

LEGENDA:

-  Lokalizacja otworu archiwalnego z nr porządkowym 1A
-  Lokalizacja projektowanych otworów geotechnicznych oraz sondowań DPL z nr porządkowym 1
-  Linia przekroju geotechnicznego
-  Sondowanie dynamiczne