STAROSTWO POWIATOWE
w Bełchatowie
Wydział Architektury i Budownictwa

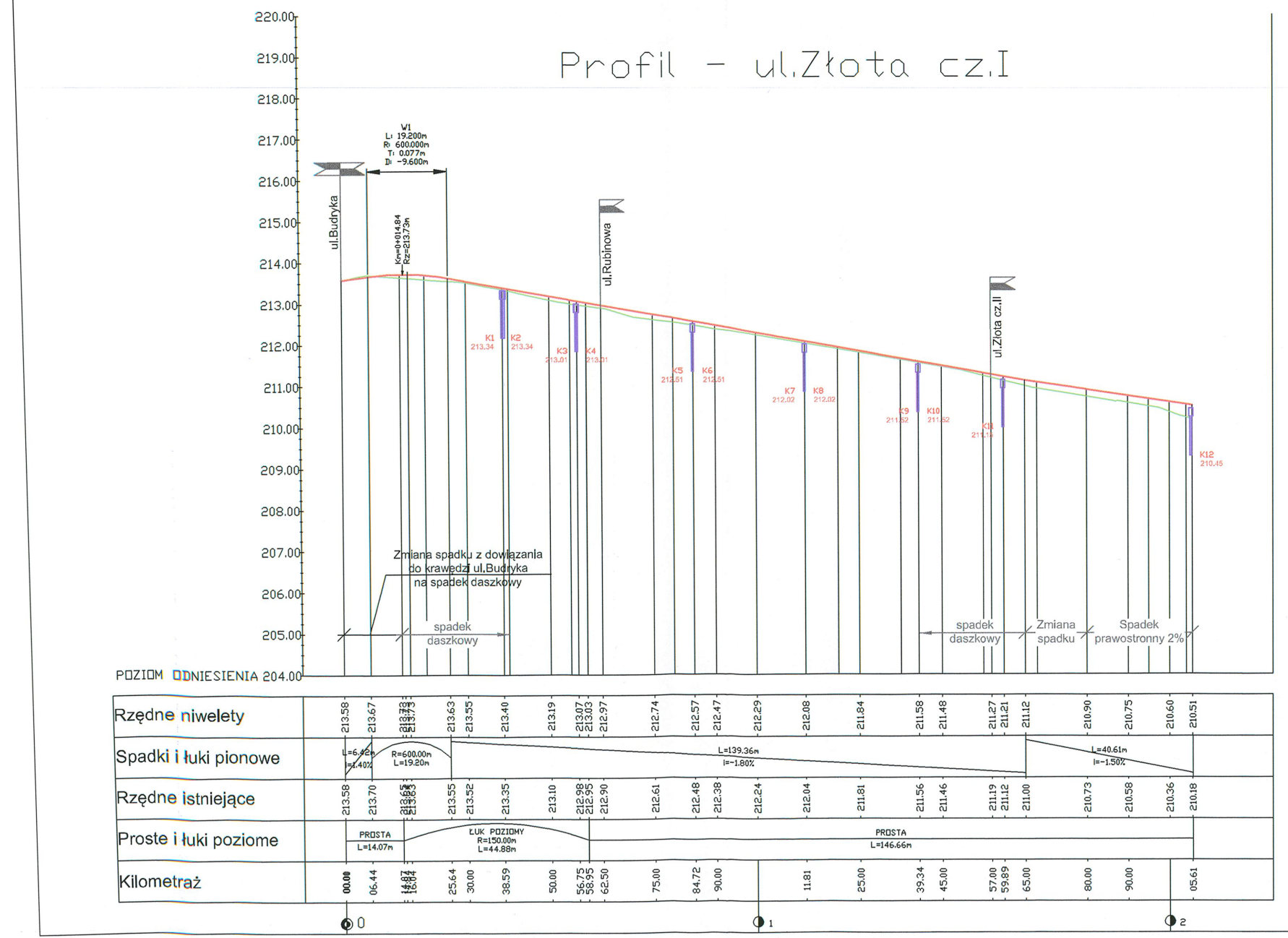
Profil - ul.Złota cz.I
ul.Budryka
ul.Rubinowa
ul.Złota cz.II
W1 L: 19.200m R: 600.000m T: 0.077m D: -9.600m
Km=0+014.84 Rz=213.73m
K1 213.34
K2 213.34
K3 213.01
K4 213.01
K5 212.51
K6 212.51
K7 212.02
K8 212.02
K9 211.52
K10 211.52
K11
K12 210.45
Zmiana spadku z dowiązania do krawędzi ul.Budryka na spadek daszkowy
spadek daszkowy
spadek daszkowy
Zmiana spadku
Spadek prawostronny 2%
POZIOM ODNIESIENIA 204.00
Rzędne niwelety
Spadki i łuki pionowe
Rzędne istniejące
Proste i łuki poziome
Kilometraż

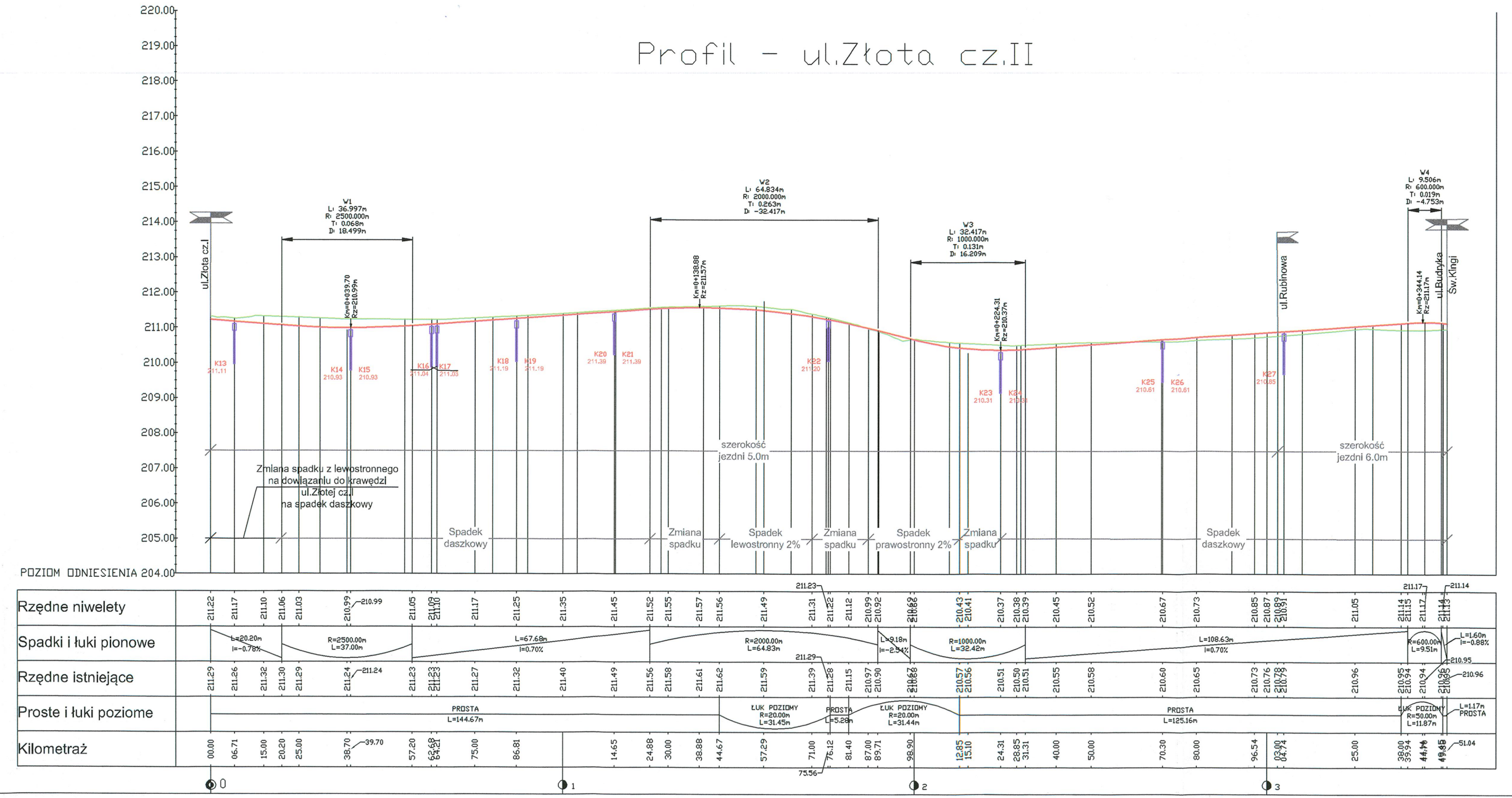
Profil - ul.Złota cz.II
ul.Złota cz.I
ul.Rubinowa
ul.Budryka
Św.Kingi
W1 L: 36.997m R: 2500.000m T: 0.068m D: 18.499m
W2 L: 64.834m R: 2000.000m T: 0.263m D: -32.417m
W3 L: 32.417m R: 1000.000m T: 0.131m D: 16.209m
W4 L: 9.506m R: 600.000m T: 0.019m D: -4.753m
Km=0+039.70 Rz=210.99m
Km=0+138.88 Rz=211.57m
Km=0+224.31 Rz=210.37m
Km=0+344.14 Rz=211.17m
K13 211.11
K14 210.93
K15 210.93
K16 211.04
K17 211.03
K18 211.19
K19 211.19
K20 211.39
K21 211.39
K22 211.20
K23 210.31
K24
K25 210.61
K26 210.61
K27 210.65
Zmiana spadku z lewostronnego na dowiązaniu do krawędzi ul.Złotej cz.I na spadek daszkowy
szerokość jezdni 5.0m
szerokość jezdni 6.0m
Spadek daszkowy
Zmiana spadku
Spadek lewostronny 2%
Zmiana spadku
Spadek prawostronny 2%
Zmiana spadku
Spadek daszkowy
POZIOM ODNIESIENIA 204.00
Rzędne niwelety
Spadki i łuki pionowe
Rzędne istniejące
Proste i łuki poziome
Kilometraż

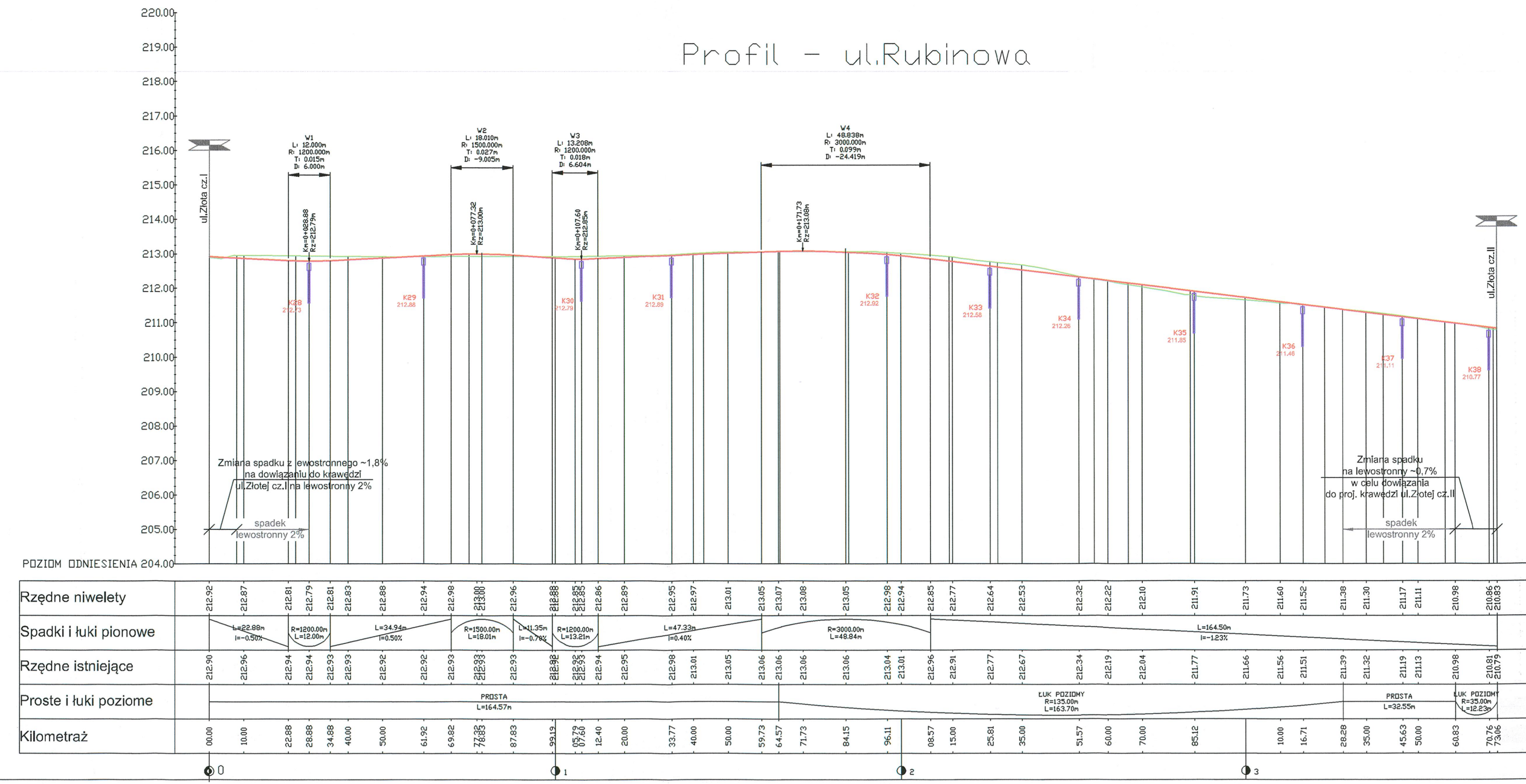
Profil - ul.Rubinowa
ul.Złota cz.I
ul.Złota cz.II
W1 L: 12.000m R: 1200.000m T: 0.015m D: 6.000m
W2 L: 18.010m R: 1500.000m T: 0.027m D: -9.005m
W3 L: 13.208m R: 1200.000m T: 0.018m D: 6.604m
W4 L: 48.838m R: 3000.000m T: 0.099m D: -24.419m
Km=0+028.88 Rz=212.79m
Km=0+077.32 Rz=213.00m
Km=0+107.60 Rz=212.85m
Km=0+171.73 Rz=213.08m
K28
K29 212.88
K30 212.79
K31 212.89
K32 212.92
K33 212.58
K34 212.26
K35 211.85
K36 211.46
K37
K38 210.77
Zmiana spadku z lewostronnego ~1,8% na dowiązaniu do krawędzi ul.Złotej cz.I na lewostronny 2%
spadek lewostronny 2%
Zmiana spadku na lewostronny ~0,7% w celu dowiązania do proj. krawędzi ul.Złotej cz.II
spadek lewostronny 2%
POZIOM ODNIESIENIA 204.00
Rzędne niwelety
Spadki i łuki pionowe
Rzędne istniejące
Proste i łuki poziome
Kilometraż

Legenda

—	*istniejący teren*
—	*proj. niweleta*
⊓	*proj. wpusty deszczowe*

BIURO PROJEKTOWE DROWiK RĄBIEŃ AB, UL.MALWOWA 23B	Tytuł Projektu: Budowa ulic Topazowej, Agatowej, Granitowej, Perłowej, Krzemowej, Jurajskiej, Diamentowej, Solnej, Dalekiej, Dolomitowej, bez nazwy (10KDD), Św.Kingi, Jana Kiepury, Rubinowej, Złotej w Bełchatowie wraz z odwodnieniem, odejściami kanalizacji sanitarnej i deszczowej w granicach pasa drogowego, oświetleniem i usunięciem kolizji. BRANŻA: DROGOWA	ETAP III NR PROJ.: 1/D/2017 DATA: 2.2017
TYTUŁ RYS.:	Profil	SKALA: 1:100/1000
NR RYS.: 3	IMIĘ I NAZWISKO:	PODPIS:
PROJEKTANT: (BRANŻA DROGOWA)	mgr inż. Paweł FRYNIA (upr. LOD/2781/PWBD/15)	
SPRAWDZIŁ: (BRANŻA DROGOWA)	mgr inż. Jacek SZELIGA (upr.63/93 Sk-ce i 59/90/WŁ)	