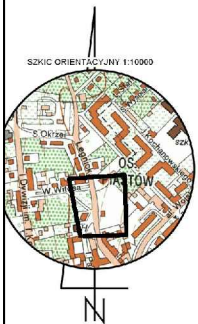
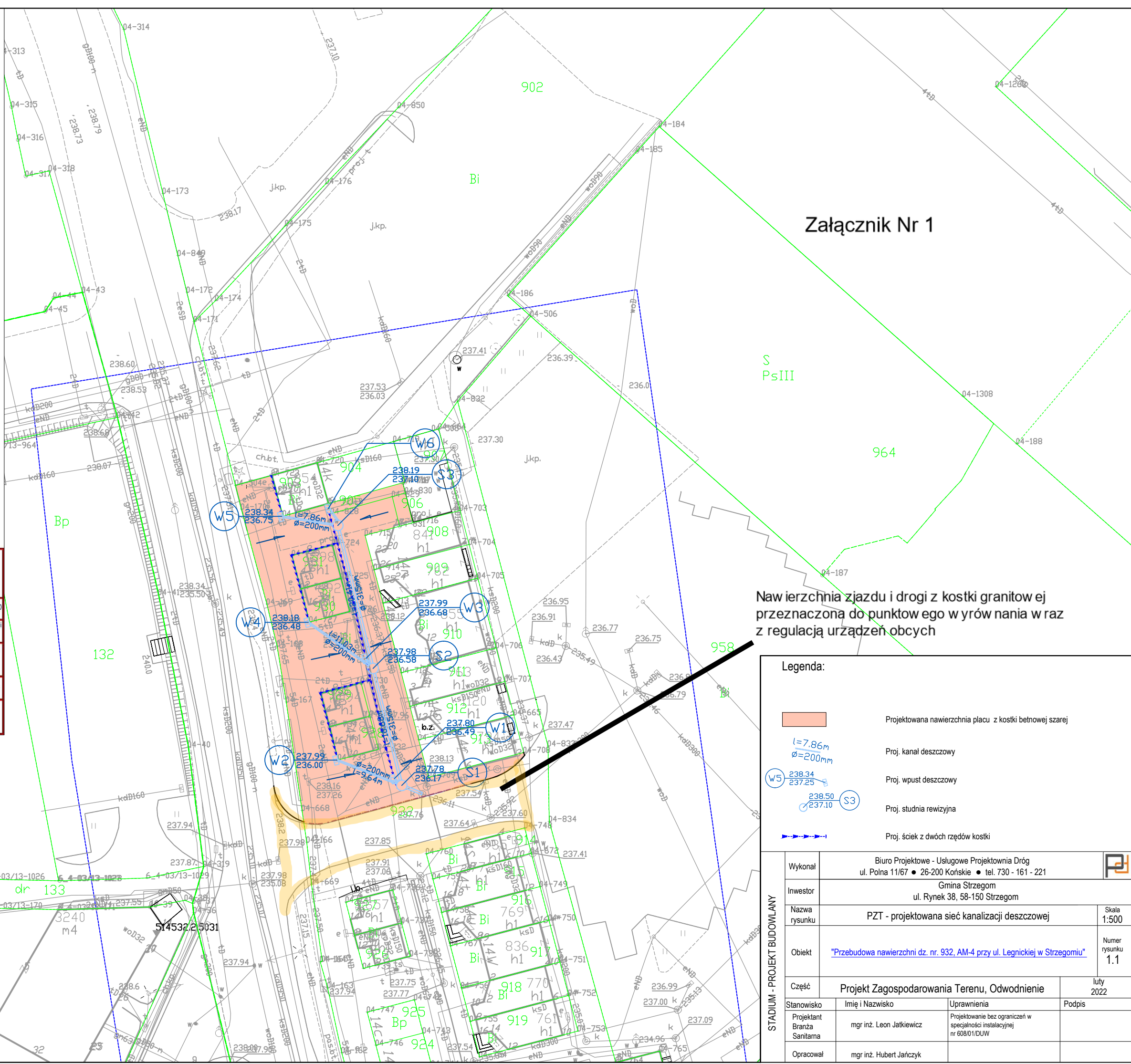


MAPA DO CELÓW PROJEKTOWYCH		
Oznaczenie kancelaryjne zgłoszenia pracy geodezyjnej	GKIV.4020.1.1934.2020	
Nazwa miejscowości	Strzegom - miasto	
Jednostka ewidencyjna	identyfikator	021906_4
	nazwa	Strzegom - miasto
Obręb ewidencyjny	identyfikator	021906_4.0001
	nazwa	Krzyżowa Góra Nr1
Skala mapy	1 : 500	
Selekcja mapy	5.145.32.10.1.1, 5.145.32.10.1.3	
Nazwa układu współrzędnych	prostokątnych płaskich	„2000”
	układ wysokości	PL-EVRF2007-NII
Śluzebności gruntowe	Nie badano	
Oznaczenie granic obszaru, który był przedmiotem aktualizacji	-----	
Nie wyklucza się istnienia w terenie innych nie wykazanych na niniejszej mapie urządzeń podziemnych, które nie były zgłoszone do inwentaryzacji lub o których brak jest informacji w instytucjach branżowych.		
Punkty osnowy geodezyjnej podlegają ochronie - art. 15 ust. 1 pkt 3 Prawa Geod. i Kart.		
Mapa aktualna na dzień	22.09.2020 r.	
USŁUGI GEODEZYJNE COMPLEXGEO Tomasz Tersa Golanka Górna 28 59-216 Kunice tel. 83-3-884-095 e-mail: biuro@geo-legnica.pl NIP 691-227-95-39 Regon 362508666		
mgr inż. Piotr Ziński geodeta uprawniony do wykonywania samodzielnych funkcji w dziedzinie geodezji i kartografii ŚWIADCTWO NR 18243		



Poświadczam, że niniejszy dokument został opracowany w wyniku prac geodezyjnych i kartograficznych, których rezultaty zawiera operat techniczny pozytywnie zweryfikowany. Jednocześnie informuję, że jestem świadomy odpowiedzialności karnej za złożenie fałszywego oświadczenia.


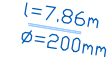
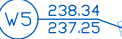


Identyfikator zgłoszenia prac geodezyjnych	GKIV.4020.1.1934.2020
Organ służby geodezyjnej, który otrzymał zgłoszenie	Powiatowe Biuro Geodezji i Katastru w Świdnicy
Wykonawca prac geodezyjnych	USŁUGI GEODEZYJNE COMPLEXGEO Tomasz Tersa
Nr oraz data sporządzenia dokumentu zawierającego wyniki pozytywnej weryfikacji	Protokół Weryfikacji nr 02/2020 z dnia 22.09.2020 r.
Imię i nazwisko oraz nr uprawnień zawodowy kierownika prac	ZIŃSKI PIOTR Nr upr.: 18243




Załącznik Nr 1

Nawierzchnia zjazdu i drogi z kostki granitowej przeznaczona do punktów ego w yrow nania w raz z regulacją urządzeń obcych

Legenda:

-  Projektowana nawierzchnia placu z kostki betonowej szarej
-  Proj. kanał deszczowy
l=7.86m
ø=200mm
-  Proj. wpust deszczowy
-  Proj. studnia rewizyjna
-  Proj. ściek z dwóch rzędów kostki

STADIUM - PROJEKT BUDOWLANY	Wykonał	Biuro Projektowe - Usługowe Projektownia Dróg ul. Polna 11/67 • 26-200 Końskie • tel. 730 - 161 - 221			
	Inwestor	Gmina Strzegom ul. Rynek 38, 58-150 Strzegom			
	Nazwa rysunku	PZT - projektowana sieć kanalizacji deszczowej	Skala	1:500	
	Obiekt	"Przebudowa nawierzchni dz. nr. 932, AM-4 przy ul. Legnickiej w Strzegomiu"		Numer rysunku	1.1
	Część	Projekt Zagospodarowania Terenu, Odwodnienie		Luty 2022	
	Stanowisko	Imię i Nazwisko	Uprawnienia	Podpis	
Projektant Branża Sanitarna	mgr inż. Leon Jatkiewicz	Projektowanie bez ograniczeń w specjalności instalacyjnej nr 608/01/DUW			
Opracował	mgr inż. Hubert Jańczyk				