

MAPA DO CELÓW PROJEKTOWYCH

Wykonawca: Usługi Geodezyjno-Kartograficzne "SIGMA" s.c w Lęborku

Sporządzona na podstawie kopii mapy zasadniczej oraz pomiaru uzupełniającego dnia 31.03.2022 r.

skala 1:500
 woj. Pomorskie
 powiat lęborski
 gmina Lębork [220801_1]
 obr. 10 [0010]
 dz. 25, 23/11, 26/2, 38/1, 45/1, 97/4
 ID 6640.419.2022

Układ współrzędnych płaskich: "2000" strefa 6
 Układ wysokościowy: PL-EVRF2007-NH

----- obszar aktualizacji

mapę sporządził: geodeta Michał Steinke
 dnia: 01.04.2022 r.

kierownik pracy geodezyjnej: geodeta uprawniony
 Sławomir Odrówąz-Piramowicz, nr uprawnień 16267

Wykonanie niniejszej mapy nie było poprzedzone ustaleniami dotyczącymi ewentualnych służebności gruntowych obciążających grunty położone w granicach projektowanej inwestycji budowlanej.

Nie wyklucza się istnienia w terenie również urządzeń podziemnych dla, których brak informacji branżowych i nie zostały odnaleziona w czasie inwentaryzacji geodezyjnej.

W obszarze objętym opracowaniem mapa zawiera usytuowanie wszystkich ważnych projektowanych sieci uzbrojenia terenu.



przejście sieci wodociągowej pod linią kolejową wykonać metodą przewiertu sterowanego bez naruszenia konstrukcji nawierzchni z wykorzystaniem rur ochronnych PEHD 100 szeregu SDR11 o śr. zew. $\varnothing 450 \times 40,9$ na dł. $L=44,0m$;

Sieć wodociągowa na odcinku "C"- "D" zlokalizowana w granicach działek nr 26/2 i 21 należącej do obszaru kolejowego została ujęta odrębnym postępowaniem przez Wojewodę Pomorskiego.

przejście sieci wodociągowej pod drogą krajową nr 6 KM: 260+156 m wykonać metodą przewiertu sterowanego bez naruszenia konstrukcji nawierzchni z wykorzystaniem rur ochronnych PEHD 100 szeregu SDR11 o śr. zew. $\varnothing 450 \times 40,9$ na dł. $L=19,7m$;

Sieć wodociągowa na odcinku "A"- "B" zlokalizowana w granicach działki nr 25 należącej do pasa drogi krajowej nr 6 została ujęta odrębnym postępowaniem przez Wojewodę Pomorskiego.

Poświadczam, że niniejszy dokument został opracowany w wyniku prac geodezyjnych i kartograficznych, których rezultaty zawiera oskład techniczny pozytywnie zweryfikowany. Jednocześnie informuję, że jestem świadomy odpowiedzialności karnej za złożenie fałszywego oświadczenia.	
Identyfikator zgłoszenia prac geodezyjnych	ID 6640.419.2022
Organ służby geodezyjnej, który otrzymał zgłoszenie	Starosta Lęborski
Wykonawca prac geodezyjnych	Usługi Geodezyjno-kartograficzne "SIGMA" S.C.
Nr oraz data sporządzenia dokumentu zawierającego wynik pozytywnej weryfikacji	Nr 6640.419.2022_16224 z dnia 11.04.2022 r.
Imię i nazwisko oraz nr uprawnień zawodowych kierownika prac	Sławomir Odrówąz-Piramowicz nr uprawnień: 16267

GEODEIA UPRAWNIONY
 Sławomir Odrówąz-Piramowicz
 Nr upr. 16267

PROJEKTOWANE ZAGOSPODAROWANIE TERENU:
 ----- SIEĆ WODOCIĄGOWA
 ○ HYDRANT NADZIEMNY
 ○ STUDNIA BET. DN1200
 ----- PROJEKTOWANA RURA OCHRONNA

PROJEKT WYKONANO NA MAPIE DO CELÓW PROJEKTOWYCH ZAREJESTROWANEJ POD NR 6640.419.2022_16224 z dn. 11.04.2022 r. ZA ZGODNOŚĆ Z ORYGINAŁEM MAPY DO CELÓW PROJEKTOWYCH

ZBIGNIEW WYSOKIŃSKI
 Uprawnienia budowlane do projektowania i kierowania zespołami budowlanymi w specjalności inżynierskiej: sieci wodociągowej, branża sanitarna
 Nr świad. A.14350/160/BS
 POKR.16495/01

MIEJSKIE PRZEDSIĘBIORSTWO WODOCIĄGÓW I KANALIZACJI SPÓŁKA Z O.O. Lębork ul. Pionierów 2, fax 059 8634-770, tel. 059 8634-771			
NAZWA I ADRES OBIEKTU BUDOWL.		PROJEKT BUDOWANY SIĘCI WODOCIĄGOWEJ DN150 PRZY UL. ABRAHAMIA W LĘBORKU	
OZ. NR 23/15, 23/11, 38/1, 97/4, 14/2, 13/2, 10/28, 10/28, 101/3, 101/8 obr. 10 [0010] w pob. 220801_1		INWESTOR: MPWiK sp. z o.o. ul. Pionierów 2 84-300 Lębork	
PRZEDMIOT RYS. PROJEKT ZAGOSPODAROWANIA TERENU			
SKALA:	1:500	NR RYS.	1
branża sanitarna	Imię i nazwisko	Nr uprawnień	Data
branża sanitarna	Zbigniew Wysokiński	AN/8346/160/BS	05.2023
SPRAWDZIŁ:	mgr inż. Juliusz Zieliński inż. do spr. bez uprawnień w specjalności inżynierskiej w zakresie sieci, instalacji i urządzeń wodociągowych i kanalizacyjnych, obrotowych, wertykalnych i poziomych.		BK.IF.7342/465/98
branża sanitarna			05.2023

MAPA DO CELÓW PROJEKTOWYCH

Sporządzona na podstawie kopii mapy zasadniczej oraz pomiaru uzupełniającego 18 lutego 2022 roku

Arkusz 1 z 2
 skala 1:500
 powiat Lęborski
 gmina Lębork [220801_1]
 obr. 10 [0010] ul. Abrahama
 dz. 7/1, 8/1, 9/1, 10/25, 10/27, 10/28,
 13/1, 13/2,14/1,14/2,17,101/1
 woj.Pomorskie
 ID 6640.102.2022

Układ współrzędnych płaskich: "2000" strefa 6
 Układ wysokościowy: PL-EVRF2007-NH

obszar aktualizacji
 mapę sporządził: geodeta Michał Steinke
 dnia: 24.02.2022 r.

kierownik pracy geodezyjnej: geodeta uprawniony
 Sławomir Odrowąż-Piramowicz, nr uprawnień 16267

urządzenia projektowane:

- proj. a
- proj. b
- proj. c
- proj. d
- proj. e

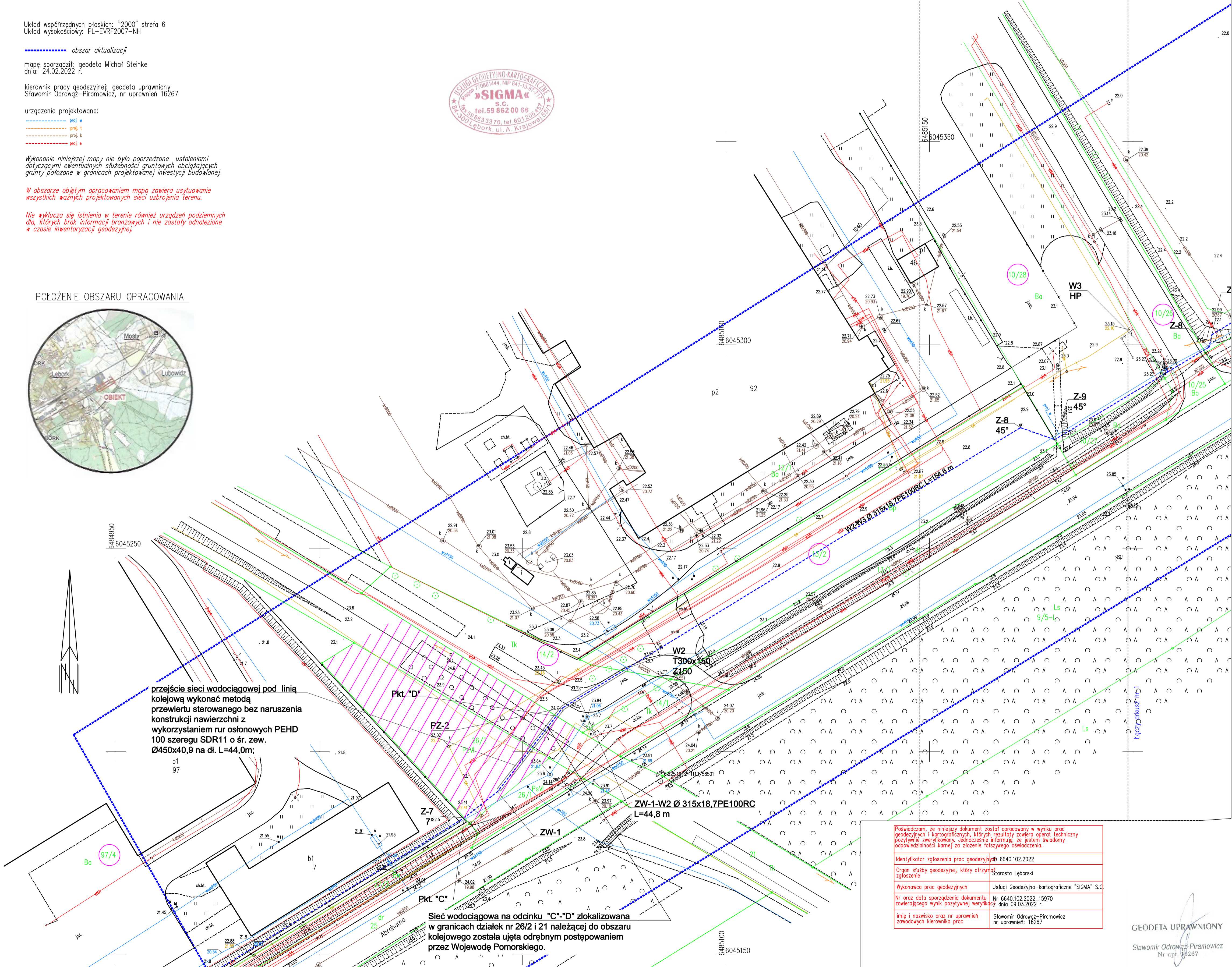
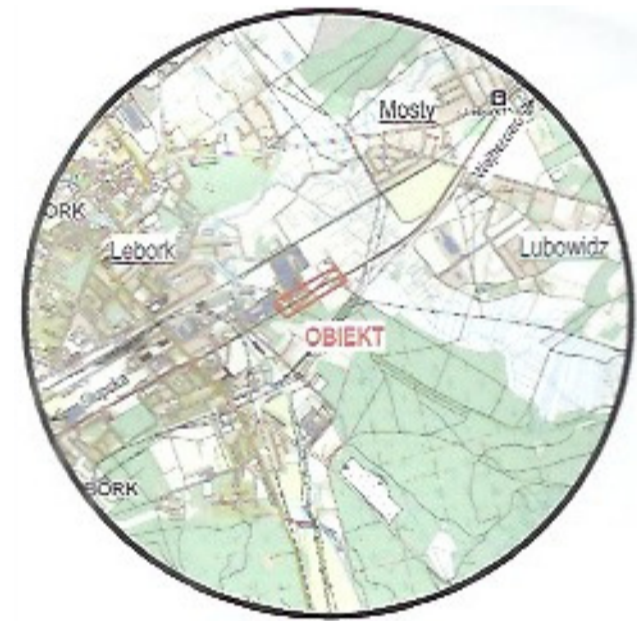
Wykonanie niniejszej mapy nie było poprzedzone ustaleniami dotyczącymi ewentualnych służebności gruntowych obciążających grunty położone w granicach projektowanej inwestycji budowlanej.

W obszarze objętym opracowaniem mapa zawiera usytuowanie wszystkich ważnych projektowanych sieci uzbrojenia terenu.

Nie wyklucza się istnienia w terenie również urządzeń podziemnych dla których brak informacji branżowych i nie zostały odnotowane w czasie inwentaryzacji geodezyjnej.



POŁOŻENIE OBSZARU OPRACOWANIA



przebieg sieci wodociągowej pod linią kolejową wykonąć metodą przewiertu sterowanego bez naruszenia konstrukcji nawierzchni z wykorzystaniem rur osłonowych PEHD 100 szeregu SDR11 o śr.zew. $\varnothing 450 \times 40,9$ na dł. $L=44,0m$;

Sieć wodociągowa na odcinku "C"- "D" zlokalizowana w granicach działek nr 26/2 i 21 należącej do obszaru kolejowego została ujęta odrębnym postępowaniem przez Wojewodę Pomorskiego.

PROJEKTOWANE ZAGOSPODAROWANIE TERENU:
 - - - - - SIEĆ WODOCIĄGOWA
 - - - - - HYDRANT NADZIEMNY
 ○ STUDNIA BET. DN1200
 - - - - - PROJEKTOWANA RURA OCHRONNA

PROJEKT WYKONANO NA MAPIE DO CELÓW PROJEKTOWYCH ZAREJESTROWANEJ POD NR 6640.102.2022_15970 z dn. 09.03.2022 r. ZA ZGODNOŚĆ Z ORYGINAŁEM MAPY DO CELÓW PROJEKTOWYCH

ZBIGNIEW WYSOKIŃSKI
 Uprawnienia budowlane do projektowania i kierowania robotami budowlanymi w specjalności inżynierskiej sieci wod-kan. Nr uprawnień: AN/8346/162/85
 POKR/06495/01

POŚWIADCZAM, ŻE NINIEJSZY DOKUMENT ZOSTAŁ OPRACOWANY W WYNIKU PRAC GEODEZYJNYCH I KARTOGRAFICZNYCH, KTÓRYCH REZULTATY ZAWIERA OPIS TECHNICZNY POZYTYWNE ZWERYFIKOWANY, JEDNOCZEŚNIE INFORMUJĘ, ŻE JESTEM ŚWIADOMY ODPOWIEDZIALNOŚCI KARNEJ ZA ZŁOŻENIE FAŁSZYWSZEGO OŚWIADCZENIA.

Identyfikator zgłoszenia prac geodezyjnych: 6640.102.2022
 Organ służby geodezyjnej, który otrzymał zgłoszenie: Starosta Lęborski
 Wykonawca prac geodezyjnych: Usługi Geodezyjno-kartograficzne "SIGMA" S.C.
 Nr oraz data sporządzenia dokumentu zawierającego wynik pozytywnej weryfikacji: Nr 6640.102.2022_15970 z dnia 09.03.2022 r.
 Imię i nazwisko oraz nr uprawnień zawodowych kierownika prac: Sławomir Odrowąż-Piramowicz nr uprawnień: 16267

GEODETA UPRAWNIONY
 Sławomir Odrowąż-Piramowicz
 Nr uprawnień: 16267

MIEJSKIE PRZEDSIĘBIORSTWO WODOCIĄGÓW I KANALIZACJI SPÓŁKA Z O.O. Lębork ul. Pionierów 2, fax 059 8634-770, tel. 059 8634-771			
NAZWA I ADRES OBIEKTU BUDOWL.	PROJEKT BUDOWLANY SIECI WODOCIĄGOWEJ DN150 PRZY UL. ABRAHAMA W LĘBORKU		
	Dz. Nr 23/15, 23/1, 28/1, 97/4, 14/2, 13/2, 10/28, 10/26, 101/8, 101/8 str. 10 [0010] w pob. nr 220801_1		
	INWESTOR: MPWiK sp. z o.o. ul. Pionierów 2 84-300 Lębork		
PRZEDMIOT RYS.	PROJEKT ZAGOSPODAROWANIA TERENU		
SKALA:	1:500	NR RYS.	2
brzoza sanitarna	Imię i nazwisko	Nr uprawnień	Data
brzoza sanitarna	Zbigniew Wysokiński	AN/8346/162/85	05.2023
brzoza sanitarna	upr. projektowa w specjalności inżynierskiej w zakresie sieci i instalacji wodociągowej-kanalizacyjnej		
SPRAWDZIŁ:	mjr inż. Juliusz Zieliński	BK.IF.7342/465/98	05.2023
brzoza sanitarna	upr. do proj. bez uprawnień w specjalności inżynierskiej w zakresie sieci, instalacji i urządzeń wodociągowej i kanalizacyjnej, ciepłych, wentylacyjnych i gazowych, wentylacyjnych i gazowych		

MAPA DO CELÓW PROJEKTOWYCH

skala 1:500
 Województwo: pomorskie
 Powiat: Lęborski [2208]
 Gmina: Lębork [220801_1]
 Obręb: Lębork obr 10 [0010]
 Ulica: Abrahama
 Działka: 13/2, 10/26, 10/28, 101/8, 101/9
 ID: 6640.1774.2022

Sporządzona na podstawie kopii mapy zasadniczej
 oraz pomiaru uzupełniającego w październiku 2022 roku

Układ współrzędnych płaskich: "2000" strefa 6
 Układ wysokościowy: PL-EVRF2007-NH

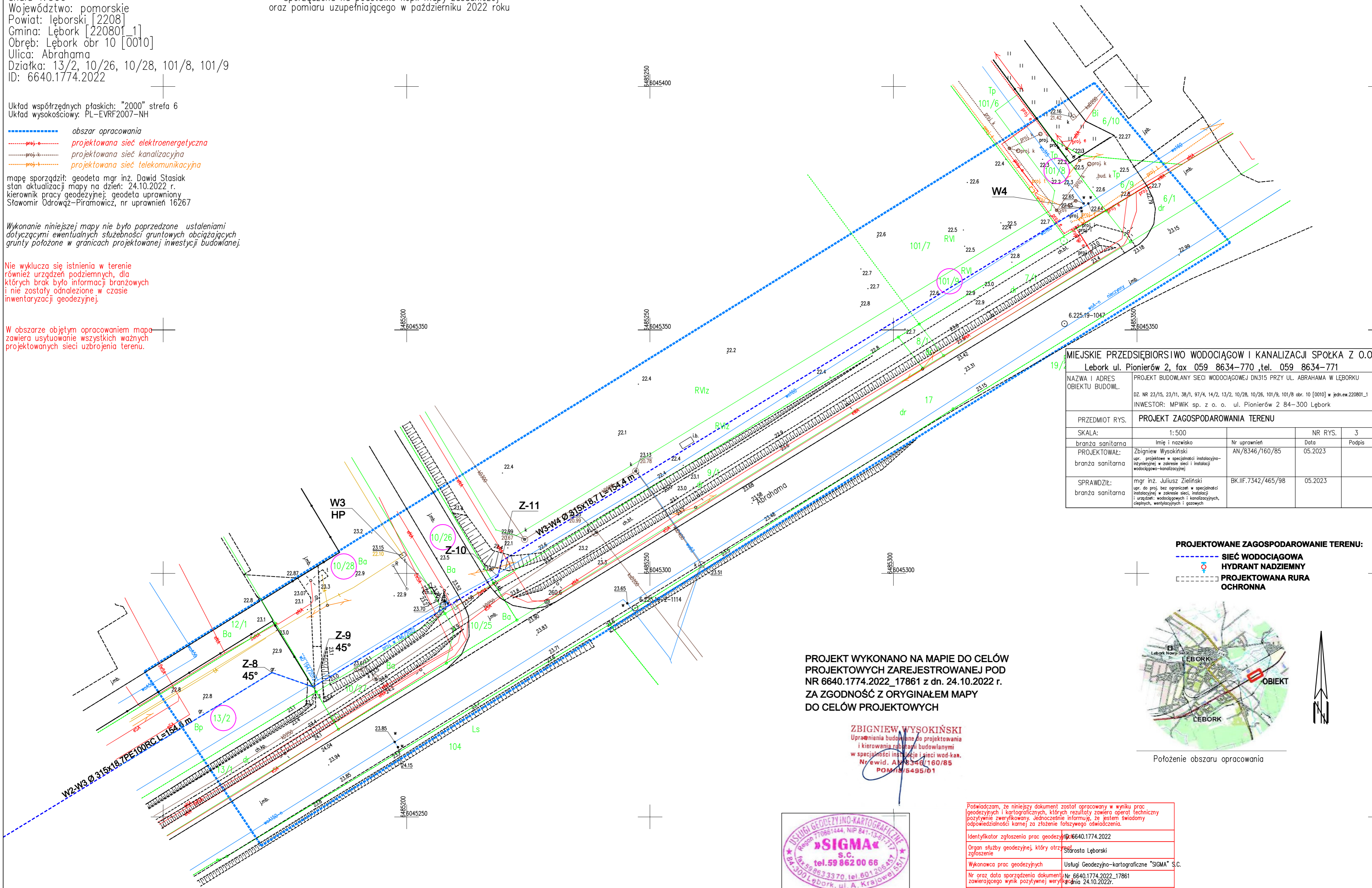
- obszar opracowania
- projektowana sieć elektroenergetyczna
- projektowana sieć kanalizacyjna
- projektowana sieć telekomunikacyjna

mapę sporządził: geodeta mgr inż. Dawid Stasiak
 stan aktualizacji mapy na dzień: 24.10.2022 r.
 kierownik pracy geodezyjnej: geodeta uprawniony
 Sławomir Odrowąz-Piramowicz, nr uprawnień 16267

Wykonanie niniejszej mapy nie było poprzedzone ustaleniami
 dotyczącymi ewentualnych służebności gruntowych obciążających
 grunty położone w granicach projektowanej inwestycji budowlanej.

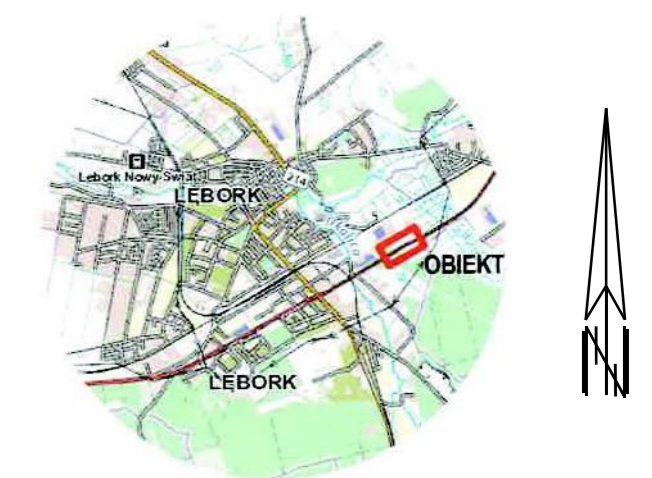
Nie wyklucza się istnienia w terenie
 również urządzeń podziemnych, dla
 których brak było informacji branżowych
 i nie zostały odnalezione w czasie
 inwentaryzacji geodezyjnej.

W obszarze objętym opracowaniem mapa
 zawiera usytuowanie wszystkich ważnych
 projektowanych sieci uzbrojenia terenu.



MIEJSKIE PRZEDSIĘBIORSTWO WODOCIĄGÓW I KANALIZACJI SPÓŁKA Z O.O. Lebork ul. Pionierów 2, fax 059 8634-770, tel. 059 8634-771				
NAZWA I ADRES OBIEKTU BUDOWL.	PROJEKT BUDOWLANY SIECI WODOCIĄGOWEJ DN315 PRZY UL. ABRAHAMA W LĘBORKU			
	DZ. NR 23/15, 23/11, 38/1, 97/4, 14/2, 13/2, 10/28, 10/26, 101/9, 101/8 obr. 10 [0010] w jedn.ew.220801_1			
	INWESTOR: MPWIK sp. z o. o. ul. Pionierów 2 84-300 Lębork			
PRZEDMIOT RYS.	PROJEKT ZAGOSPODAROWANIA TERENU			
SKALA:	1:500	NR RYS.	3	
branza sanitarna	Imię i nazwisko	Nr uprawnień	Data	Podpis
branza sanitarna	Zbigniew Wysokiński	AN/8346/160/85	05.2023	
branza sanitarna	opr. projektowe w specjalności instalacyjno-inżynierskiej w zakresie sieci i instalacji wodociągowo-kanalizacyjnych			
SPRAWDZIŁ:	mgr inż. Juliusz Zieliński	BK.IIF.7342/465/98	05.2023	
branza sanitarna	opr. do proj. bez ograniczeń w specjalności instalacyjnej w zakresie sieci, instalacji i urządzeń wodociągowych i kanalizacyjnych, ciepłych, wentylacyjnych i gazowych			

PROJEKTOWANE ZAGOSPODAROWANIE TERENU:
--- SIEĆ WODOCIĄGOWA
● HYDRANT NADZIEMNY
--- PROJEKTOWANA RURA OCHRONNA

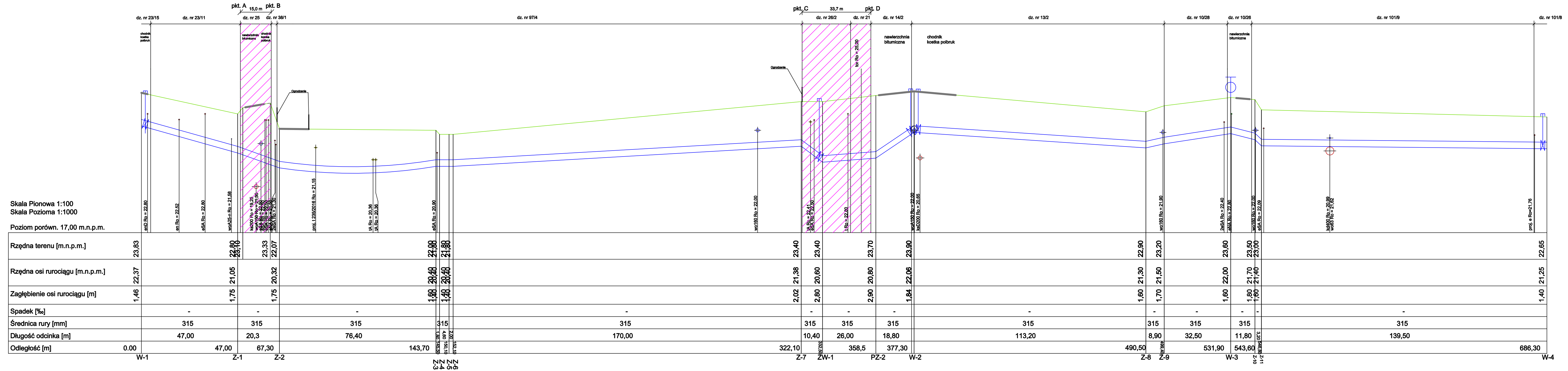


PROJEKT WYKONANO NA MAPIE DO CELÓW
 PROJEKTOWYCH ZAREJESTROWANEJ POD
 NR 6640.1774.2022_17861 z dn. 24.10.2022 r.
 ZA ZGODNOŚĆ Z ORYGINAŁEM MAPY
 DO CELÓW PROJEKTOWYCH

ZBIGNIEW WYSOKIŃSKI
 Uprawnienia budowlane do projektowania
 i kierowania robotami budowlanymi
 w specjalności inżynierskiej i sieci wod-kan.
 Nr ewid. AN/8346/160/85
 POMIAR/5495/01



Poświadczam, że niniejszy dokument został opracowany w wyniku prac geodezyjnych i kartograficznych, których rezultaty zawiera operat techniczny pozytywnie zweryfikowany. Jednocześnie informuję, że jestem świadomy odpowiedzialności karnej za złożenie fałszywego świadectwa.	
Identyfikator zgłoszenia prac geodezyjnych	6640.1774.2022
Organ służby geodezyjnej, który otrzymał zgłoszenie	Starosta Lęborski
Wykonawca prac geodezyjnych	Usługi Geodezyjno-kartograficzne "SIGMA" S.C.
Nr oraz data sporządzenia dokumentu zawierającego wynik pozytywnej weryfikacji	Nr 6640.1774.2022_17861 z dnia 24.10.2022r.
Imię i nazwisko oraz nr uprawnień zawodowych kierownika prac	



Skala Pionowa 1:100
Skala Pozioma 1:1000
Poziom porówn. 17,00 m.n.p.m.

MIEJSKIE PRZEDSIĘBIORSTWO WODOCIĄGÓW I KANALIZACJI SPOŁKA Z O.O. Lebork ul. Pionierów 2, fax 059 8634-770, tel. 059 8634-771				
NAZWA I ADRES OBIEKTU BUDOWL.	PROJEKT BUDOWLANY SIECI WODOCIĄGOWEJ DN315 PRZY UL. ABRAHAMA W LĘBORKU DZ. NR 23/15, 23/11, 38/1, 97/4, 14/2, 13/2, 10/28, 10/26, 101/9, 101/8 obr. 10 [0010] w jedn.ew.220801_1 INWESTOR: MPWIK sp. z o. o. ul. Pionierów 2 84-300 Lębork			
PRZEDMIOT RYS.	PROFIL PODŁUŻNY SIECI WODOCIĄGOWEJ			
SKALA:	1:100/1:1000	Nr rys.	4	
branza sanitarna	Imię i nazwisko	Nr uprawnień	Data	Podpis
branza sanitarna	Zbigniew Wysokiński	AN/8346/160/85	05.2023	
branza sanitarna	mgr inż. Juliusz Zieliński upr. do proj. bez ograniczeń w specjalności instalacyjno- inżynierskiej w zakresie sieci i instalacji wodociągowo-kanalizacyjnych			
SPRAWDZIŁ:	BK.IIF.7342/465/98	05.2023		
branza sanitarna	upr. do proj. bez ograniczeń w specjalności instalacyjno- inżynierskiej w zakresie sieci i instalacji wodociągowych i kanalizacyjnych, ciepłych, wentylacyjnych i gazowych			