

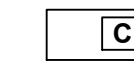
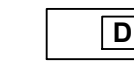



LEGENDA

-  Granica działki 390/13
-  Istniejące drzewa
-  Projektowany pomost z ławkami i pergolą
-  Projektowane pergole
-  Wykonanie terenu rekreacji o charakterze plażowym - nawierzchnia piaszczysta
-  Trawnik rekreacyjny - rekultywacja istniejącego zadarnienia
-  Utwardzenie terenu - dojazd i nawierzchnia dla lokalizacji tymczasowych obiektów
-  Trawnik kwietny - rekultywacja istniejącego zadarnienia
-  Remont opaski brzegowej

TEMATYKA TABLIC INFORMACYJNYCH NA SCIEZCE EDUKACYJNEJ

-  A Łąka - gatunki roślin
-  B Łąka - gatunki zwierząt
-  C Szuwary i jego mieszkańcy
-  D Fauna rozlewisk Warty
-  E Flora rozlewisk Warty



Kostrzyn
nad Odrą

PLAN SYTUACYJNY (rys. 1, skala 1:750)

PROJEKT KONCEPCYJNY ZAGOSPODAROWANIA OTOCZENIA STAWU
przy ul. gen. Władysława Sikorskiego, 66-470 Kostrzyn nad Odrą,
dz. nr 390/13 obr. 0004 Śródmieście

Terra Natura Joanna Szydłowska
ul. Dzielnicowa 26,
71-743 Szczecin,
NIP: 955-169-22-28,
email: info@terraturapl,
www.terraturapl

