

ZAKRES RZECZOWY

1. Przedmiot zamówienia publicznego:

„Opracowanie dokumentacji projektowej dla zadania pn.: „Budowa przejścia dla pieszych na ul. Kuryłowicza”

Przedmiot zamówienia obejmuje:

- opracowanie operatu dendrologicznego – w przypadku występowania zieleni na terenie inwestycji
- opracowanie dokumentacji projektowej (projektów budowlanych i wykonawczych) dla budowy przejścia dla pieszych z dedykowanym oświetleniem przy ul. Kuryłowicza w rejonie skrzyżowania z ul. Geologów (zgodnie z orientacyjną lokalizacją)
- uzyskanie zgody na wycinkę zieleni/drzew – (w razie konieczności)
- uzyskanie ostatecznej decyzji o pozwoleniu na budowę (Pnb)/ zaświadczenia o nie wniesieniu sprzeciwu wobec zgłoszenia zamiaru wykonania robót budowlanych, bądź innych decyzji administracyjnych niezbędnych do realizacji zadania.
- W projekcie przewidzieć budowę wyspy azylu - (w razie konieczności)

Zastosowane rozwiązania projektowe w zakresie budowy przejścia dla pieszych winny mieścić się w obszarze istniejącego pasa drogowego ul. Kuryłowicza.

Przedmiot zamówienia należy wykonać zgodnie z obowiązującymi przepisami – ustawami i rozporządzeniami, w szczególności:

1. Rozporządzenie Ministra Rozwoju i Technologii z dnia 20 grudnia 2021r. w sprawie szczegółowego zakresu i formy dokumentacji projektowej, specyfikacji technicznych wykonania i odbioru robót budowlanych oraz programu funkcjonalno-użytkowego (Dz.U. 2021 poz. 2454)
2. Rozporządzenie Ministra Rozwoju i Technologii z dnia 20 grudnia 2021r. w sprawie określenia metod i podstaw sporządzania kosztorysu inwestorskiego, obliczania planowanych kosztów prac projektowych oraz planowanych kosztów robót budowlanych określonych w programie funkcjonalno-użytkowym (Dz.U. 2021 poz. 2458)
3. Rozporządzenie Ministra Infrastruktury z dnia 24 czerwca 2022r. w sprawie przepisów techniczno-budowlanych dotyczących dróg publicznych (Dz.U. 2022 poz. 1528)
4. Rozporządzenie Ministra Rozwoju z dnia 11 września 2020r. w sprawie szczegółowego zakresu i formy projektu budowlanego (Dz.U. 2020 poz. 1609)
5. Rozporządzenie Ministra Transportu, Budownictwa i Gospodarki Morskiej z dnia 25 kwietnia 2012r. w sprawie ustalania geotechnicznych warunków posadowienia obiektów budowlanych (Dz.U. 2012 poz. 463)
6. Ustawa z dnia 9 czerwca 2011r. Prawo geologiczne i górnicze (Dz.U. 2021 poz. 1420)
7. Ustawa z dnia 3 października 2008r. o udostępnianiu informacji o środowisku i jego ochronie, udziale społeczeństwa w ochronie środowiska oraz o ocenach oddziaływania na środowisko (Dz.U. 2021 poz. 2373)
8. Ustawa z dnia 7 lipca 1994r. Prawo budowlane (Dz.U. 2021 poz. 2351)
9. Ustawa z dnia 27 marca 2003r. o planowaniu i zagospodarowaniu przestrzennym (Dz.U. 2021 poz. 741)
10. Ustawa z dnia 21 marca 1985r. o drogach publicznych (Dz.U. 2021 poz. 1376)
11. Rozporządzenie Ministra Infrastruktury z dnia 3 lipca 2003r. w sprawie szczegółowych warunków technicznych dla znaków i sygnałów drogowych oraz urządzeń bezpieczeństwa ruchu drogowego i warunków ich umieszczania na drogach (Dz. U. nr 2019 poz. 2311)

12. Uchwała NR XXXIV/886/20 RADY MIASTA KRAKOWA z dnia 22.01.2020r. w sprawie ochrony drzew na terenie Gminy Miejskiej Kraków.
13. Przedmiot zamówienia należy wykonać zgodnie z:
14. - wytycznymi prawidłowego oświetlenia przejść dla pieszych – opracowanie wykonane na zlecenie Skarbu Państwa – Ministra Infrastruktury w ramach umowy nr SKR-U-162/17 z dnia 18.09.2017 roku. Opracowanie dostępne na stronie www.mib.bip.gov.pl w zakładce „Wzorce i standardy”.
15. - wytycznymi w zakresie projektowania infrastruktury w ramach zadań realizowanych przez ZDMK – Zarządzenie Dyrektora Dróg Miasta Krakowa z dnia 06.09.2019 roku
Procedury ZDMK 36
https://www.bip.krakow.pl/?dok_id=3276&sub=procedura&proc=ZDMK-36
Procedury ZDMK 37
https://www.bip.krakow.pl/?dok_id=3276&sub=procedura&proc=ZDMK-37
16. Wytyczne w zakresie projektowania infrastruktury w ramach zadań realizowanych przez Zarząd Dróg Miasta Krakowa stawianymi:
 - oświetleniu, elementom oświetlenia ulicznego, oświetlenia przejść dla pieszych oraz iluminacji – załącznik nr 6).
<https://zdmk.krakow.pl/wp-content/uploads/2019/10/za%C5%82%C4%85cznik-nr-6.pdf>
17. UCHWAŁA NR CXI/2904/18 RADY MIASTA KRAKOWA z dnia 26 września 2018r. w sprawie zasad i trybu przeprowadzania konsultacji z mieszkańcami Gminy Miejskiej Kraków oraz z Krakowską Radą Działalności Pożytku Publicznego lub organizacjami pozarządowymi i podmiotami, o których mowa w art. 3 ust. 3 ustawy z dnia 24 kwietnia 2003 r. o działalności pożytku publicznego i o wolontariacie projektów aktów prawa miejscowego w dziedzinach dotyczących działalności statutowej tych organizacji.

Przedstawiony wykaz aktów prawnych ma charakter otwarty, nie stanowi katalogu zamkniętego. Wykaz aktów prawnych nie wyłącza konieczności przestrzegania innych nie wymienionych przepisów o ile w trakcie realizacji zamówienia będą one miały zastosowanie. Powyższy wykaz nie wyłącza konieczności przestrzegania przepisów, które wejdą w życie po dniu składania ofert.

2. Zakres szczegółowy zamówienia dokumentacji projektowej

Opracowanie dokumentacji projektowej

Zakresem opracowania należy ująć wykonanie projektu budowlanego /w razie konieczności/ i wykonawczego budowy przejścia dla pieszych przy ul. Kuryłowicza w rejonie skrzyżowania z ul. Geologów wraz z dedykowanym oświetleniem – zgodnie z załącznikiem nr 1 oraz w porozumieniu z Wydziałem Miejskiego Inżyniera Ruchu, wraz z uzyskaniem wszelkich wymaganych warunków, uzgodnień oraz decyzji administracyjnych niezbędnych do realizacji inwestycji.

Należy opracować projekty przebudowy sieci kolidujących z budowaną infrastrukturą (w razie konieczności) wraz z uzyskaniem wszelkich wymaganych warunków, uzgodnień oraz złożeniem wniosku o uzyskanie decyzji administracyjnej niezbędnej do realizacji inwestycji.

Dokumentacja projektowa - opis przedmiotu zamówienia

Opracowanie projektu wykonawczego musi spełniać wszystkie wymogi stawiane tego typu opracowaniom w myśl obowiązujących przepisów oraz w oparciu o wytyczne Działów Zarządu Dróg Miasta Krakowa, Zarządu Transportu Publicznego (ZTP) oraz Wydziału

Miejskiego Inżyniera Ruchu (MIR) oraz na warunkach, które należy pozyskać od użytkowników mediów i służb miejskich.

a/ opracowanie projektów dla branż zgodnie z wytycznymi audytu

b/ opracowanie projektów (oddzielnie dla każdej branży) na przekładki istniejącego uzbrojenia kolidującego z projektowaną inwestycją (w razie zaistnienia konieczności)

c/ pokazanie na przekrojach typowych rozmieszczenia uzbrojenia istniejącego i projektowanego

Opracowanie przedmiarów robót i kosztorysów inwestorskich

Wykonanie opracowań oddzielnie dla każdej branży zgodnie z Rozporządzeniem z 20 grudnia 2021 roku w sprawie określania metod i podstaw sporządzania kosztorysu inwestorskiego, obliczania planowanych kosztów prac projektowych oraz planowanych kosztów robót budowlanych określonych w programie funkcjonalno-użytkowym:

a. Wykonanie przedmiarów robót oddzielnie dla każdej branży zgodnie z w/w Rozporządzeniem

b. Wykonanie kosztorysów inwestorskich oddzielnie dla każdej branży

c. Wszystkie elementy projektu powinny być oznaczone odpowiednimi kodami CPV

Opracowanie projektów wymaganych odrębnymi przepisami, których konieczności wykonania inwestor nie mógł przewidzieć podczas udzielenia zamówienia. Uzyskanie pozwoleń, uzgodnień, opinii niezbędnych do zrealizowania zadania.

Ponadto zobowiązany jest do:

a/ opracowania aktualnej mapy sytuacyjno - wysokościowej do celów projektowych w skali 1:500 (w formacie *.dwg lub *.dxf) z naniesieniem i potwierdzeniem przez Naradę Koordynacyjną Wydziału Geodezji UMK (dawny ZKUPSUT) uzbrojenia z ostatnich 3 lat w zakresie niezbędnym do wykonania zamówienia – **oryginał przekazać do ZDMK,**

b/ pozyskania map ewidencji gruntów z klauzulą aktualności z czytelnymi numerami wszystkich działek wchodzących w skład inwestycji – tzw. „czystej” tj. bez wrysowanego zajęcia terenu,

c/ opracowania mapy ewidencji gruntów z naniesioną (na czerwono) zajętością terenu z uwzględnieniem przebiegu trasy uzbrojenia podziemnego (1 x oryginał + kopia w każdym egzemplarzu projektu),

d/ opracowania przedmiarów robót wraz z pokazaniem toku obliczeń i kosztorysów inwestorskich wykonanych oddzielnie dla każdej branży całość ma być podpisana przez osoby opracowujące je i sprawdzające,

e/ wykonania pomiarów uzupełniających na mapach sytuacyjno – wysokościowych

f/ opracowania dokumentacji geologiczno – inżynierskiej (w razie konieczności)

g/ opracowanie projektu czasowej organizacji ruchu na czas wykonywanych robót

h/ opracowanie projektu stałej organizacji ruchu.

i/ Zgodnie z Uchwałą nr XXXIV/886/20 Rady Miasta Krakowa z dnia 22 stycznia 2020r. w sprawie ochrony drzew na terenie Gminy Miejskiej Kraków, ze wskazaniem szczególnie wartościowych okazów lub obszarów zieleni i zaleceniami dotyczącymi uniknięcia kolizji z planowaną inwestycją:

- opracować **operat dendrologiczny**, przy czym w szczególności:

- operat dendrologiczny powinien zostać opracowany zgodnie z ramowymi wytycznymi określonymi w zał. 1 do ww. uchwały, przez osoby o kwalifikacjach określonych w zał. 2 do ww. uchwały;
- sporządzaną w ramach operatu dendrologicznego inwentaryzację zieleni, ze wskazaniem szczególnie wartościowych okazów lub obszarów zieleni oraz wyznaczeniem stref ochronnych drzew (tzw. SOD), należy wykonać wyprzedzająco w stosunku do właściwych

rozwiązań projektowych dotyczących infrastruktury, tak aby możliwe było dostosowanie projektu do istniejących drzew i ograniczenie kolizji z zielenią wysoką do minimum;

- o operat dendrologiczny należy opracować z zachowaniem szczegółowych zasad ochrony zieleni, zawartych w „Standardzie ochrony drzew i innych form zieleni w procesie inwestycyjnym”,

UWAGA: Ww. „Standard (...)” ma zostać wprowadzony specjalnym zarządzeniem Prezydenta Miasta Krakowa. Do czasu wejścia w życie zarządzenia treść „Standardu (...)” należy uzyskać w ZDMK.

- wykonać analizę możliwości lokalizacji jak największej liczby nasadzeń zastępczych, w jak najmniejszej odległości od miejsc usunięć drzew – w przypadku nieuniknionej kolizji z istniejącą zielenią bądź złym stanem technicznym lub zdrowotnym istniejącej zieleni, skutkujących koniecznością usunięcia drzew, przy czym:
 - o sposób obliczania liczby nasadzeń zastępczych oraz ich parametry należy przyjąć zgodnie z metodyką wprowadzoną odpowiednim zarządzeniem Prezydenta Miasta Krakowa;
 - o dla nasadzeń zastępczych należy sporządzić **projekt nasadzeń zastępczych**, zgodnie z wytycznymi określonymi w zał. 1 do ww. uchwały; projekt nasadzeń zastępczych może zostać sporządzony wyłącznie przez osoby o kwalifikacjach określonych w zał. 2 do ww. uchwały;
- sporządzić raport danych dotyczących usuwanych i nasadzanych w związku z inwestycją drzew, w formacie elektronicznym, przy czym dane należy opracować:
 - o zgodnie z ramowymi wytycznymi określonymi w zał. 4 do ww. uchwały;
 - o **w formacie dwg** oraz;
 - o **w formacie shp**, tj. w formie **pliku wektorowego o właściwej tabeli atrybutów**, w sposób umożliwiający bezpośrednie wprowadzenie danych do Miejskiego Systemu Informacji Przestrzennej (MSIP);

UWAGA: Zamawiający przekaze Wykonawcy do uzupełnienia właściwy **plik wektorowy z tabelą atrybutów**, wraz z **instrukcją** dotyczącą sposobu jego uzupełnienia;

- w operacie dendrologicznym oraz w projekcie wykonawczym dotyczącym zieleni wprowadzić zapis o konieczności zapewnienia, przez wykonawcę robót budowlanych, specjalistycznego **nadzoru dendrologicznego** nad ochroną zieleni, w szczególności drzew, pełnionego na etapie realizacji robót przez osoby o kwalifikacjach określonych w zał. 2 do ww. uchwały;
- w operacie dendrologicznym oraz w projekcie wykonawczym dotyczącym zieleni wprowadzić zapis o konieczności wykonania, przez wykonawcę robót budowlanych, **inwentaryzacji powykonawczej w zakresie zieleni**, w formacie plików dwg i shp;

- w każdym rodzaju opracowania odnoszącego się do drzew, w szczególności w operatach dendrologicznych, projektach, wnioskach dotyczących decyzji administracyjnych, dokumentacji powykonawczej, należy określać usytuowanie drzew w przestrzeni wraz z odnoszącymi się do nich informacjami, w sposób umożliwiający bezpośrednio wprowadzenie tych danych do warstw tematycznych Miejskiego Systemu Informacji Przestrzennej (MSIP), zgodnie z wytycznymi określonymi w zał. 4 do ww. uchwały

j/ w razie kolizji projektowanej infrastruktury technicznej z istniejącą zielenią, należy wykonać inwentaryzację zieleni z gospodarką szatą roślinną, zestawieniem drzew i krzewów do wycinki w formie opisowej i graficznej na kopii aktualnej mapy zasadniczej obejmującej projekt zagospodarowania terenu ze wskazaniem zaistniałej kolizji z zielenią,

k/ w przypadku kolizji z istniejącą zielenią, należy złożyć wniosek do Zespołu Parków Krajobrazowych Województwa Małopolskiego o zgodę na wycinkę drzew i krzewów oraz uzyskać przedmiotową decyzję (w razie konieczności)

l/ należy wykonać projekt nowych nasadzeń zieleni (w razie konieczności)

l/ uzyskania wszystkich niezbędnych warunków, uzgodnień i opinii branżowych, decyzji oraz pozwoleń m. in: MIR, ZTP, ZDMK, KEGW, MPEC, Wodociągi Miasta Krakowa. Wszystkie oryginały wraz z załącznikami przekazać zamawiającemu.

m/ wykonania wszelkich opracowań wynikających z pozyskanych warunków, uzgodnień, opinii

n/ wykonania wszelkich niezbędnych opracowań wynikających z uzgodnień instytucji biorących udział w postępowaniu dla uzyskania zgody na rozpoczęcie robót,

o/ uzyskania zgód od zarządców lub właścicieli posesji (w tym z Wydziału Skarbu UMK), na których zlokalizowana jest projektowana infrastruktura na montaż urządzeń oświetlenia ulicznego wraz z instalacją zasilania, przekładkami kolidującej infrastruktury i przekazania do ZDMK w celu wypisania oświadczenia o prawie do dysponowania terenem na cele budowlane,

p/ złożenia wniosku – zgłoszenia zamiaru wykonania robót budowlanych do Wydziału Architektury i Urbanistyki UMK, zgodnie z obowiązującymi przepisami i wymogami oraz przekazania potwierdzonego wniosku wraz z załącznikami do ZDMK,

q/ przekazania do ZDMK zaświadczenia o nie wniesieniu sprzeciwu wobec zgłoszenia zamiaru wykonania robót budowlanych,

r/ złożenia wniosku o pozwolenie na budowę do Wydziału Architektury i Urbanistyki UMK, zgodnie z obowiązującymi przepisami i wymogami Wydziału Architektury i Urbanistyki UMK oraz przekazania potwierdzonego wniosku do ZDMK (w razie konieczności),

s/ przekazania do ZDMK potwierdzenia wszczęcia postępowania o pozwolenie na budowę (w razie konieczności),

t/ przekazania do ZDMK ostatecznej Decyzji Pozwolenia na Budowę (w razie konieczności),

u/ przekazania do ZDMK zgody na wycinkę drzew i krzewów (w razie konieczności),

v/ opracowania szczegółowych specyfikacji technicznych wykonania i odbioru robót budowlanych (zgodnie z Rozporządzeniem z 18 maja 2004r. w sprawie określania metod i podstaw sporządzania kosztorysu inwestorskiego, obliczania planowanych kosztów prac projektowych oraz planowanych kosztów robót budowlanych określonych w programie funkcjonalno-użytkowym)

w/ opracowanie przedmiarów robót wraz z pokazaniem toku obliczeń i kosztorysów inwestorskich wykonanych oddzielnie dla każdej branży, podpisanych przez projektantów poszczególnych branż za zgodność z opracowaną dokumentacją

x/ nie stosować w opracowaniu barier architektonicznych dla osób niepełnosprawnych.

y/ w projekcie dotyczącym gospodarki zielenią – w części dotyczącej sposobu wykonywania nasadzeń zastępczych (jeśli takie będą) – należy zawrzeć zapis, że do zakresu obowiązków

wykonawcy robót budowlanych należy montaż etykiet na nowo sadzonych drzewach. Wzór etykiety oraz instrukcję jej montażu (w załączeniu) należy dołączyć do projektu zieleni. Pozyskanie i montaż etykiet należy odpowiednio uwzględnić w przedmiarach, kosztorysach oraz specyfikacji technicznej wykonania i odbioru robót budowlanych

3. Zakres i forma specyfikacji technicznych wykonania i odbioru robót budowlanych

a/ opracowanie części ogólnej specyfikacji technicznej zawierającej:

- nazwa zadania, przedmiot i zakres robót, nadanie kodów, roboty towarzyszące i tymczasowe,
- informację o terenie budowy – organizacja robót budowlanych, zabezpieczenia interesów osób trzecich, ochrony środowiska, warunków bezpieczeństwa, pracy, zaplecza dla potrzeb Wykonawcy, warunków dotyczących organizacji ruchu, ogrodzenia, zabezpieczenia ciągów pieszych i ścieżek rowerowych, zdefiniowanie pojęć zapisów dokumentacji,

b/ określenie wymagań dotyczących wyrobów budowlanych i niezbędne wymagania związane z ich przechowywaniem, transportem, warunkami dostawy, składowania i kontroli jakości - poszczególne wymagania odnosi się do postanowień norm,

c/ określenie wymagań dotyczących sprzętu i maszyn niezbędnych do wykonania robót budowlanych zgodnie z założoną jakością,

d/ określenie wymagań dotyczących środków transportu,

e/ określenie wymagań dotyczących wykonania robót budowlanych z podaniem sposobu wykończenia poszczególnych elementów, tolerancji wymiarowych, szczegółów technologicznych oraz niezbędne informacje dotyczące odcinków robót, przerw i ograniczeń, a także wymagania specjalne,

f/ opis działań związanych z kontrolą, badaniami oraz sposobem odbioru wyrobów i robót budowlanych,

g/ określenie wymagań dotyczących przedmiaru i obmiaru robót,

h/ określenie sposobu rozliczenia robót tymczasowych i prac towarzyszących.

4. Określenie wartości zamówienia na roboty budowlane

Opracowanie kosztorysów inwestorskich zgodnie z Rozporządzeniem z 20 grudnia 2021 roku w sprawie określania metod i podstaw sporządzania kosztorysu inwestorskiego, obliczania planowanych kosztów prac projektowych oraz planowanych kosztów robót budowlanych określonych w programie funkcjonalno użytkowym i określenie na ich podstawie wartości zamówienia na roboty budowlane (Uwaga – przy kalkulacjach szczegółowych stawki i narzuty należy ustalić z zamawiającym).

5. Warunki realizacji prac:

a/ termin realizacji całości zadania tj. dostarczenia do ZDMK opracowanych dokumentacji projektowych oraz zaświadczeń o braku sprzeciwu wobec zgłoszenia zamiaru wykonania robót budowlanych lub ostatecznych decyzji PNB z Wydziału Architektury i Urbanistyki UMK: **zgodny z umową.**

b/ złożenie do Wydziału Architektury i Urbanistyki UMK wniosku – zgłoszenia zamiaru wykonania robót budowlanych lub o wydanie pozwolenia na budowę (w razie konieczności) - zgodnie z obowiązującymi przepisami i wymogami Wydziału Architektury i Urbanistyki UMK

- w przypadku wykazania braków przez organ prowadzący postępowanie, Wykonawca zobowiązany jest do wprowadzenia stosownych zmian i uzupełnień w terminie wskazanym przez organ,

- w przypadku nie zrealizowania powyższego, Zlecający uzna to za wykonanie zlecenia z nienależytą starannością, ze skutkami wynikającymi z ustawy „Prawo zamówień publicznych”,

- wnioski winny zawierać następujący zapis: „w przypadku wykazania braków należy informować wnioskodawcę, który jest zobowiązany do wprowadzania stosownych zmian i uzupełnień zadania do momentu uzyskania decyzji administracyjnej”,

c/ przekazanie i odbiór przedmiotu zamówienia odbędzie się na podstawie protokołu zdawczo-odbiorczego i oświadczenia Projektanta o kompletności projektów oraz o tym, że projekty zostały wykonane zgodnie z umową, obowiązującymi przepisami, normami i są kompletne z punktu widzenia celu, któremu mają służyć. Do projektów należy dołączyć oświadczenia Projektanta, że wszystkie uwagi wniesione na etapie opracowania projektów zostały w nich uwzględnione.

d/ przekazanie do Zamawiającego zgody na wycinkę drzew i krzewów (w razie konieczności)

e/ przekazywane do Zamawiającego projekty winny być zweryfikowane przez sprawdzających,

f/ mapy ewidencji gruntów z naniesionymi projektowanymi elementami zagospodarowania winny być na każdym egzemplarzu podpisane i opieczetowane przez projektanta,

g/ za zgodność map sytuacyjno – wysokościowych ze stanem faktycznym terenu ponosi odpowiedzialność Biuro Projektów

h/ za zgodność przedmiaru z projektem odpowiada Wykonawca, w razie zapytań oferentów w trakcie prowadzonego postępowania przetargowego na realizację robót, zobowiązany jest do udzielania odpowiedzi do ZDMK w ciągu 24 godzin,

i/ przy odbiorze końcowym dokumentacji Wykonawca winien przedstawić zestawienie opracowanych dokumentacji oraz uzyskanych warunków, opinii, uzgodnień i decyzji administracyjnych,

j/ każdy egzemplarz projektu ma zawierać spis wyszczególnionych tomów opracowania z zaznaczeniem właściwego,

k/ oferent dostarczy wycenę, która winna obejmować koszt całkowity z wyszczególnieniem składników wyceny wraz z obowiązującym podatkiem VAT.

l/ wycena winna zawierać oświadczenie Wykonawcy, że oferta obejmuje cały zakres przedmiotu umowy,

m/ Wszelkie koszty niezbędne do opracowania dokumentacji projektowej (wykonania badań, pomiarów, pozyskania map, pozwoleń, zwolnień, warunków, opinii, uzgodnień, decyzji administracyjnych, odstępstw) ponosi Wykonawca.

Zaleca się Wykonawcy przeprowadzenie wizji lokalnej w terenie na własny koszt oraz do zdobycia wszelkich informacji, które mogą być konieczne do prawidłowej wyceny wartości, gdyż wyklucza się możliwości roszczeń Wykonawcy związanych z błędnym skalkulowaniem ceny lub pominięciem elementów niezbędnych do prawidłowego wykonania umowy.

Uwagi:

1. Zaistniałe ewentualne problemy przy projektowaniu należy uzgadniać na bieżąco w ZDMK.
2. Projektant zobowiązany jest do uczestnictwa we wszelkiego rodzaju spotkaniach związanych z opracowywaną dokumentacją.
3. Na wezwanie Zamawiającego Wykonawca zobowiązany jest przedstawić stan zaawansowania prac projektowych.
4. Projekt winien zawierać wszystkie inne elementy niezbędne dla możliwości jego realizacji.

6. Forma opracowania dokumentacji do przekazania Zamawiającemu:

a. w formie opisowej i graficznej :

- opis stanu istniejącego wraz z dokumentacją fotograficzną (przed rozpoczęciem prac projektowych) – 2 egz.
- projekty budowlane (w razie konieczności) – po 4 egz. oddzielnie dla każdej branży (w tym 2 egz. opieczętowne po uzyskaniu stosownej decyzji formalno – prawnej wraz z oryginałem decyzji)
- projekty wykonawcze – po 4 egz. oddzielnie dla każdej branży
- inwentaryzacja zieleni (w razie kolizji z zielenią) – 4 egz. – w razie konieczności
- operat dendrologiczny – 2 egz. – w razie konieczności
- projekt zieleni (w razie kolizji z zielenią) – 3 egz. – w razie konieczności
- projekt docelowej organizacji ruchu – 3 egz.
- projekt czasowej organizacji ruchu na czas budowy – 3 egz.
- ustalenie geotechnicznych warunków posadowienia obiektów budowlanych i w razie potrzeby – opracowanie dokumentacji geologiczno-inżynierskiej, zgodnie z obowiązującymi przepisami – po 3 egz.
- zwymiarowanie geodezyjne – 2 kpl.
- mapa ewidencji gruntów z klauzulą aktualności z czytelnymi numerami wszystkich działek „czysta” – 1 egz.
- wypisy z rejestru gruntów – 1 komplet
- warunki, opinie, uzgodnienia i decyzje administracyjne z klauzulą ostateczności (oryginały), protokół narady koordynacyjnej Wydz. Geodezji UMK + 2 plansze (oryginał + kopia) wraz ze spisem
- przedmiary robót – po 3 egz.: oddzielnie dla każdej branży
- kosztorysy inwestorskie – po 3 egz.: oddzielnie dla każdej branży
- szczegółowa specyfikacja techniczna – 3 egz. (3 kpl.)
- informacja dot. bezpieczeństwa i ochrony zdrowia ze względu na specyfikę projektowanego obiektu tzw. „BIOZ” – po 4 egz.: oddzielnie dla każdej branży
- potwierdzenia złożenia wniosków o wydanie **decyzji administracyjnej** oraz inne decyzje niezbędne do realizacji (w razie konieczności)
- oryginał aktualnej mapy syt. – wys. z klauzulą (z oryginalnymi pieczętami) – 1 szt.
- wszelkie dodatkowe opracowania niezbędne do wydania stosownej decyzji formalno – prawnej – po 1 egz.
- potwierdzenia złożenia wniosku o uzyskanie stosownej decyzji formalno – prawnej,
- zestawienie działek wchodzących w zakres inwestycji.

b. na nośniku cyfrowym płyty CD: po 2 egz.

- aktualna mapa syt.-wys. do celów projektowych w skali 1:500 w formacie AutoCad (w formacie *.dwg – wersja edytowalna i *.pdf)
- opis stanu istniejącego wraz z dokumentacją fotograficzną (przed rozpoczęciem prac projektowych) (*.doc i *.pdf)
- opis techniczny w formacie Word 97 lub późniejszy (*.doc i *.pdf)
- część graficzna projektów (w formacie *.dwg – wersja edytowalna i *.pdf)
- ustalenie geotechnicznych warunków posadowienia obiektów budowlanych i w razie potrzeby – opracowanie dokumentacji geologiczno – inżynierskiej, zgodnie z obowiązującymi przepisami (*.doc i *.pdf)
- zwymiarowanie geodezyjne (w formacie *.dwg – wersja edytowalna i *.pdf)
- inwentaryzacja zieleni (*.doc i *.pdf) – w razie konieczności
- operat dendrologiczny (*.doc i *.pdf) – w razie konieczności
- projekt zieleni (*.doc i *.pdf) – w razie konieczności
- projekt czasowej organizacji ruchu (*.doc i *.pdf)
- projekt docelowej organizacji ruchu (*.doc i *.pdf)

- przedmiary robót i kosztorysy inwestorskie - należy je wykonać w ogólnodostępnych w Polsce programach do kosztorysowania, posiadających opcję eksportowania i importowania plików w różnych formatach, np. PDF lub Excel – **uwaga kosztorysy na oddzielnych nośnikach cyfrowych – 2 komplety płyt CD**
 - szczegółowe specyfikacje techniczne (*.doc i *.pdf)
 - Informacja „BIOZ” (*.doc i *.pdf)
 - Skany wszystkich pozyskanych warunków technicznych, opinii, uzgodnień, ostatecznych decyzji administracyjnych.
- kosztorysy inwestorskie w programie edytowalnym i pdf (*.PDF) na oddzielnym nośniku cyfrowym płyty CD: 2 egz.

Uwaga:

Ilość przekazanych egzemplarzy opracowań do Zamawiającego nie obejmuje ilości opracowań koniecznych do uzyskania wymaganych opinii, uzgodnień i decyzji.

Zamawiający w zamówieniu udostępnia warunki techniczne/opinie MIR, ZDMK. Pozostałe warunki i uzgodnienia dysponentów sieci (w razie konieczności) Wykonawca pozyskuje po podpisaniu umowy z zamawiającym.

Wszelkie prace projektowe należy wykonywać w koordynacji z Zarządem Dróg Miasta Krakowa – m.in. Działem Utrzymania Oznakowania i Urządzeń BRD w zakresie wykonanych projektów organizacji ruchu oraz Wydziałem Miejskiego Inżyniera Ruchu UMK.

Załączniki:

1. Kserokopia warunków technicznych, załącznik graficzny

Informacji udziela:

Dariusz Kondracki (sprawy techniczne) tel. 616-72-56

Starszy Specjalista
Kondracki
Dariusz Kondracki



IPO.452.39.2.2023

Gmina Miejska Kraków
Inwestor:
Zarząd Dróg Miasta Krakowa
ul. Centralna 53
31-586 Kraków

Dotyczy: informacji technicznej dla zadania pn. „Opracowanie dokumentacji projektowej dla zadania pn.: „Budowa przejścia dla pieszych na ul. Kuryłowicza”.

1. Ulica J. Kuryłowicza jest drogą publiczną o kategorii powiatowej.
2. W obszarze objętym opinią obowiązują ustalenia Miejskowych Planów Zagospodarowania Przestrzennego obszarów „*Soboniowice*” (KDZ.1). Projektowane rozwiązania winny być zgodne z ustaleniami ww. planu.

podajemy poniżej warunki techniczne w zakresie branży drogowej:

1. Parametry techniczne projektowanego układu (w tym rozwiązania sytuacyjne, wysokościowe, konstrukcje nawierzchni, skrajnie drogowe), należy projektować zgodnie z:
 - a) *Rozporządzeniem Ministra Infrastruktury z dnia 24 czerwca 2022r. w sprawie przepisów techniczno - budowlanych dotyczących dróg publicznych (Dz. U. 2022 poz. 1518);*
 - b) *Standardami infrastruktury pieszej Miasta Krakowa (Zarządzenie Nr 3188/2021 Prezydenta Miasta Krakowa z dnia 09.11.2021r.);*
 - c) oraz przy zapewnieniu warunków: widoczności, przejezdności i bezpieczeństwa ruchu wszystkim użytkownikom ruchu.
2. Na zakresach robót należy zapewnić dowiązanie sytuacyjno-wysokościowe ze stanem istniejącym, przy zachowaniu normatywnych parametrów technicznych, w tym pochyleń podłużnych i poprzecznych, zapewnieniu prawidłowych warunków odwodnienia projektowanych elementów i terenu przyległego.
3. Zakresem opracowania należy objąć teren niezbędny dla przyjęcia prawidłowych parametrów technicznych wszystkich elementów pasa drogowego.
4. Należy przeanalizować możliwość wykonania wyspy azylu na przejściu dla pieszych.
5. W rejonie projektowanego przejścia dla pieszych należy przewidzieć regulację/ przebudowę istniejących chodników, tak aby zapewnić ciągłość niwelety chodników i przejścia. Ciągi pieszce winny mieć normatywne pochylenia podłużne i poprzeczne.
6. Na przejściu dla pieszych zastosować obustronnie:
 - a) płytki ostrzegawcze guzkowe oraz pasy prowadzące,
 - b) odkrycie krawężnika $h=+2\text{cm}$.
7. Konstrukcje nawierzchni powinny być projektowane przy uwzględnieniu planowanego natężenia ruchu i w nawiązaniu do istniejących warunków wodno-gruntowych, przy zachowaniu warunku mrozoodporności, jednocześnie powinny uwzględnić uwarunkowania wynikające z potrzeb eksploatacyjnych i konserwatorskich. Ponadto, należy uwzględnić standardy techniczne dla infrastruktury pieszej (pkt. 1 lit. B przedmiotowej opinii).
8. Wszystkie urządzenia przeznaczone dla uczestników ruchu powinny zapewniać bezpieczeństwo ich użytkowania i powinny być przystosowane do potrzeb osób niepełnosprawnych. Dokumentacja projektowa powinna uzyskać pozytywną opinię Zespołu Konsultacyjnego ds. dostępności

Infrastruktury Miejskiej Do Potrzeb Osób Niepełnosprawnych działającego przy Powiatowej Społecznej Radzie ds. Osób Niepełnosprawnych przy Prezydencie Miasta Krakowa.

9. W zakresie zieleni:

- a) Należy dążyć do zachowania i zabezpieczenia przed zniszczeniem jak największej ilości zieleni oraz objąć szczególną ochroną zieleń, znajdującą się w pobliżu miejsca prac.
- b) W przypadku braku możliwości wykonywania prac w sposób nieuszkodzający drzew i krzewów, należy wystąpić do tut. Zarządu z wnioskiem o wyrażenie zgody na ich wycinkę ze względu na kolizję z planowaną inwestycją.

10. Ponadto należy:

- a. uzyskać pozytywną opinię: Zespołu Zadaniowego ds. niechronionych uczestników ruchu w mieście Krakowie, Wydziału Miejskiego Inżyniera Ruchu UMK, Zarządu Transportu Publicznego w Krakowie – przed zaopiniowaniem koncepcji/ uzgodnieniem projektu budowlanego;
- b. w przypadku kolizji z istniejącą zielenią, należy uzyskać opinię Zarządu Zieleni Miejskiej;
- c. rozwiązać ewentualne kolizje branżowe z istniejącą infrastrukturą techniczną na warunkach określonych przez poszczególnych dysponentów sieci;
- d. uzyskać wymagane przepisami prawa budowlanego warunki/uzgodnienia;
- e. uwzględnić wszystkie inwestycje w przedmiotowym rejonie, które posiadają wydane dokumenty formalno-prawne;
- f. o pozostałe wytyczne dla przedmiotowego zadania należy wystąpić do odpowiednich pod względem kompetencji działów merytorycznych w tut. Zarządzie oraz Jednostek GMK.

11. Należy zapewnić prawidłowe warunki odwodnienia i oświetlenia.

12. Warunki techniczne w zakresie oświetlenia zostały wydane pismem znak: RU.461.6.247.2022 z dnia 23.09.2022r.

13. Planowana budowa przejścia dla pieszych może wiązać się z koniecznością przebudowy/dobudowy dodatkowych elementów odwodnienia. Ewentualne projektowane wpusty deszczowe lokalizować poza przejściem dla pieszych.

Równocześnie informujemy, że w zakresie ewentualnie projektowanych elementów odwodnienia drogi należy zastosować:

- Studzienki wodościekowe z osadnikiem w dnie głębokości 0.8 m z płaskim wpustem, na zawiasie z zabezpieczeniem przed kradzieżą,
- Przykanaliki średnicy min. 200 mm o normatywnych spadkach.

14. Dokumentacja projektowa przedstawiająca rozwiązania techniczne dla przedmiotowego zadania podlega uzgodnieniu w tut. Zarządzie.

Otrzymują:
1x Adresat
1x a/a IPO

Z-ca Dyrektora ds. Inwestycji

Magda Rutkowska



RU.461.6.251.2022

Inwestor:
Gmina Miejska Kraków
Reprezentowana przez:
Zarząd Dróg Miasta Krakowa
Ul. Centralna 53
31-586 Kraków

Dotyczy: warunków przebudowy oświetlenia w ul. Kuryłowicza

W nawiązaniu do pisma znak: DW.453.10.2.2022 z dnia 2022.09.23 w sprawie budowy dedykowanego oświetlenia przejścia dla pieszych przez ul. Kuryłowicza w rejonie skrzyżowania z ul. Geologów, uprzejmie informuję, że w celu realizacji powyższego należy:

1. Wykonać obliczenia fotometryczne oraz elektryczne dla analizowanego rejonu z uwzględnieniem parametrów rozbudowywanego obwodu oraz istniejących opraw oświetleniowych na granicach opracowania.
2. Projektowaną sieć oświetleniową zasilić nową linią kablową kablem typu YKXs 5x16mm² w rurach ochronnych DVK o średnicy minimum 75mm z istniejącego słupa oświetleniowego oznaczonego symbolem „II/09” zlokalizowanego w ul. Geologów.
3. Pod drogą dodatkowo przewidzieć rurę ochronną typu SRS o średnicy minimum 110mm.
4. Połączenia kabli wykonać w słupowych wnękach kablowych, złączami izolowanymi typu „SINTUR”.
5. Kabel po słupie prowadzić w stalowej, zakonserwowanej antykorozyjnie, trwale przymocowaną i osłoniętą przed wnikaniem wody rurze ochronnej o wysokości minimum 3m ponad poziom terenu
6. Do oświetlenia przejścia przewidzieć słupy stalowe lub aluminiowe anodowane na fundamentach prefabrykowanych betonowych z oprawami dedykowanymi o rozsyle asymetrycznym ze źródłami typu LED.
7. Lokalizację projektowanych słupów i linii kablowych uzgodnić w ZDMK (procedura ZDMK–36) a następnie uzyskać opinię z Narady Koordynacyjnej WG UMK
8. Do uzgodnienia w tutejszym Zarządzie przedłożyć projekt wykonawczy sieci oświetleniowej zawierający między innymi:
 - a. niniejsze warunki,
 - b. uzgodniony projekt drogowy przejścia dla pieszych,
 - c. opinię Narady Koordynacyjnej WG UMK,
9. Na etapie wydawania warunków analizie nie podlegają własności działek, sieć oświetleniową wraz z infrastrukturą towarzyszącą projektować wyłącznie na działkach GMK (w liniach rozgraniczających docelowy/planowany układ drogowy).

10. Dla inwestycji uzyskać inne niezbędne opinie i uzgodnienia w tutejszej Jednostce i pozostałych Jednostkach miejskich zgodnie z ich kompetencjami oraz obowiązującym prawem i procedurami.
11. W opracowaniu należy zawrzeć informację o konieczności dopuszczenia Wykonawcy do prac przy sieci oświetlenia ulicznego przez jednostkę realizującą na zlecenie ZDMK prace związane z bieżącym utrzymaniem systemu oświetlenia.

Projekt powinien zostać opracowany w oparciu o wytyczne dla projektantów, zawarte w załączniku nr 6, zarządzenia nr 117/2019 dyrektora ZDMK z dnia 2019.09.06. dostępnym pod adresem <https://zdmk.krakow.pl/nasze-dzialania/wytyczne/>

W załączeniu przekazujemy schemat połączeń szafy sterowania oświetleniem ulicznym, PZ 3146 oraz mapę sytuacyjną obszaru objętego zasilaniem z jej obwodów informując jednocześnie, że moc zamówiona dla tego PZ wynosi 9,0kW a zainstalowana 7,02kW.

Wykonawca jest zobowiązany do przekazania do ZDMK dokumentacji powykonawczej w dwóch egzemplarzach

Z UP. DYREKTORA ZDMK

Przemysław Czech
Kierownik Działu Uzgodnień

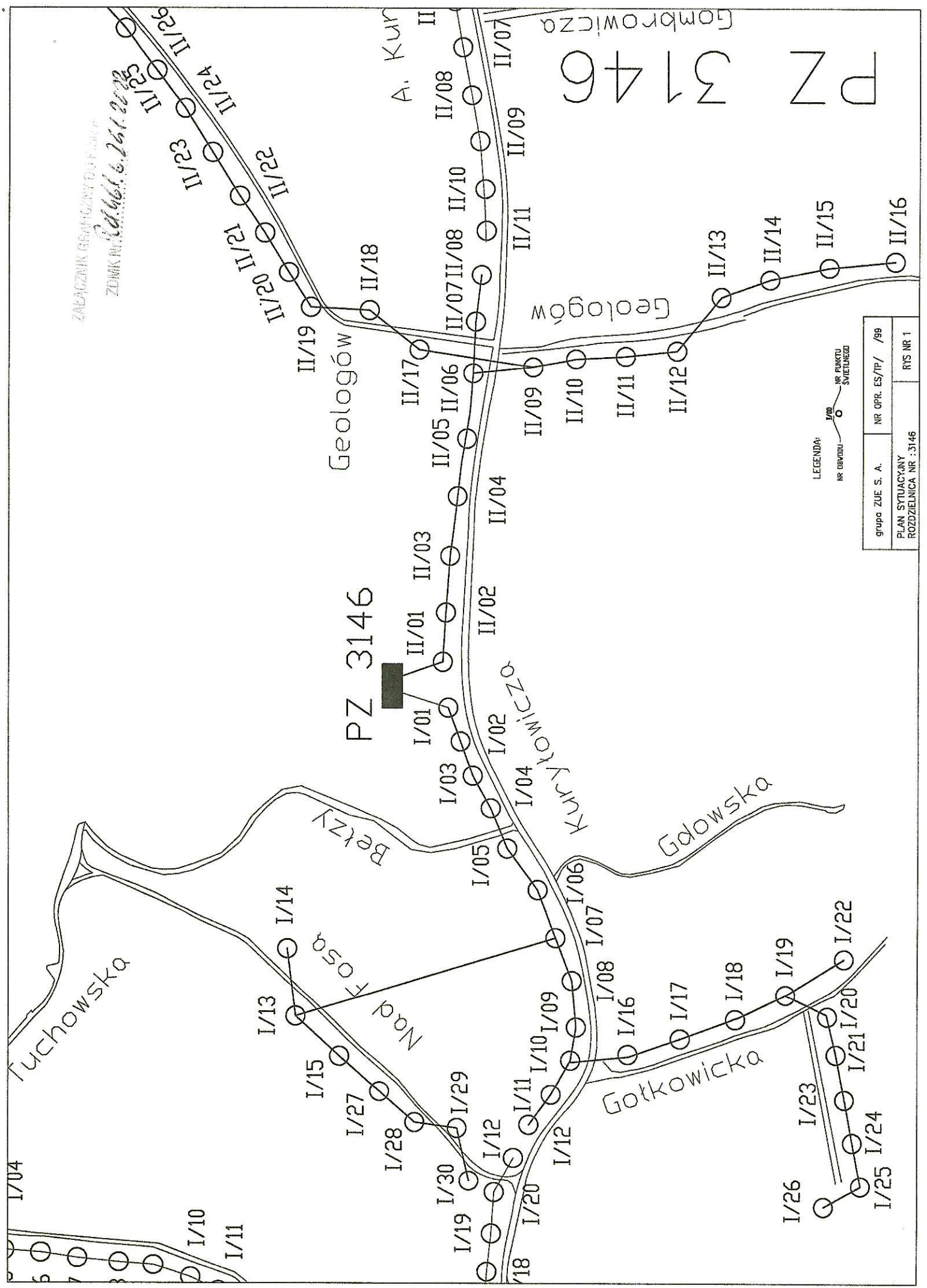
Otrzymują:

1 x Adresat + załączniki

1 x aa RU ID: 2827920

ZALĄCZNIK GRAFICZNY DO F 304/P
 ZDMK NR: Rd.661.6.261.2002

PZ 3146



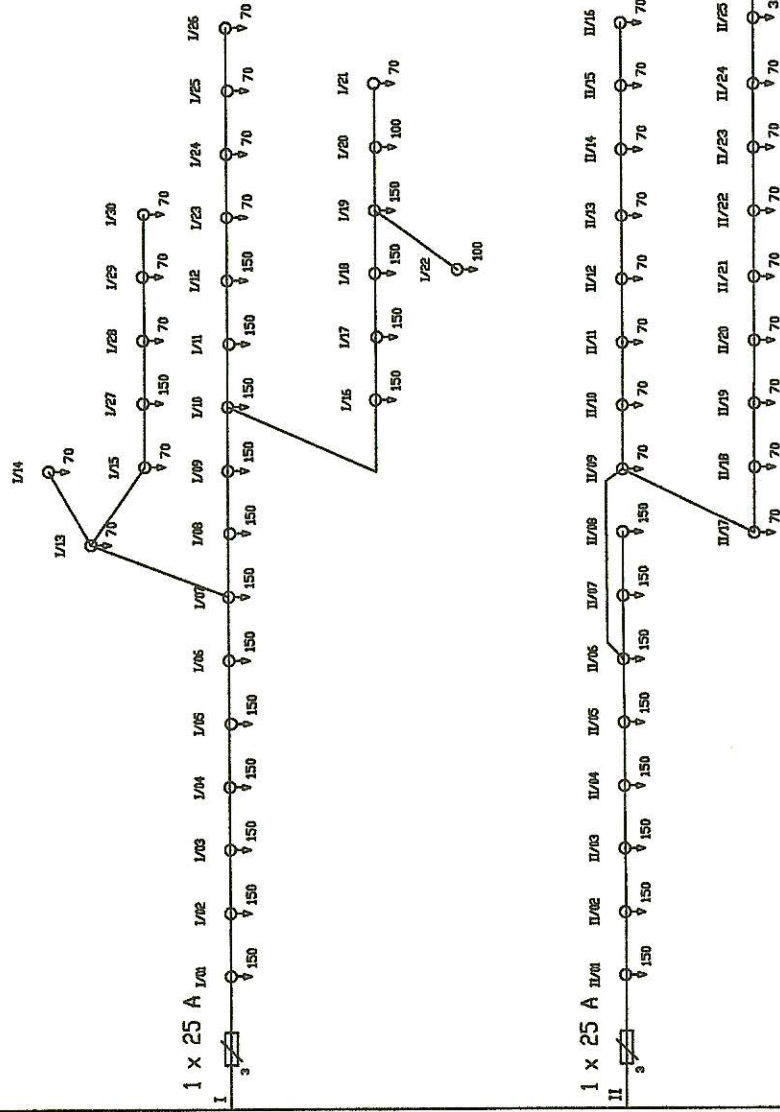
LEGENDA:
 1/00 — NR DREWNA
 6 — NR PUNKTU SWIETLEGO

grupa ZUE S. A.	NR OPR. ES/TP/ /99	RYS NR 1
PLAN SYTUACYJNY		
ROZDZIELNICA NR : 3146		

PZ 3146

ZALĄCZNIK GRAFICZNY DO FENIMA

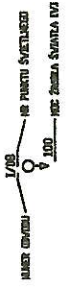
ZDARZENIE: *20.06.2022*



WIC ZABEZPIECZONA PF=6.606 kV
U=380/220V-50Hz
UKŁAD SIECI TN-C

SYSTEM OCHRONY - SMCZYNNIE SZYBIE WYŁĄCZENIE

LEGENDA:



grupa ZUE S. A.	NR OPR. ES/TP//99
PLAN SYTUACYJNY ROZDZIELNICA NR: 3146	RYŚ NR 2

Geologów (nrz)



Zdjęcie ©2020 Google Dane mapy ©2020 Google 5 m

4 - propozycje
lokalnego przebiegu
- istniejące osiedle ul. rene

